PROFILO AV BP

SEZIONE GA01B–7

PROGRESSIVA 5500.00

A SCAVO_FASE_1	m³	45.20
B SCAVO_FASE_2	m³	45.20
C SCAVO_FASE_3	m³	102.51
F RINTERRO	m³	56.38

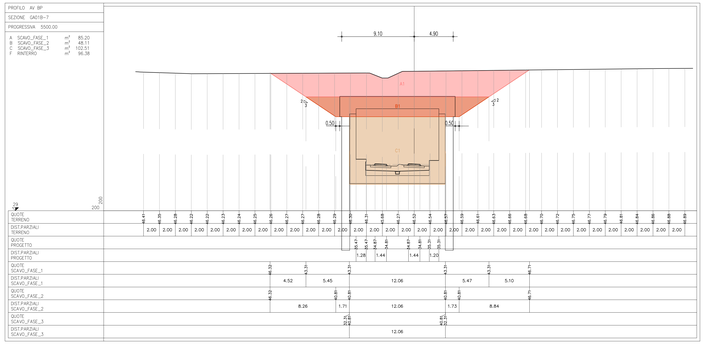

PROFILO AV BP

SEZIONE GA01B–8

PROGRESSIVA 5525.00

A SCAVO_FASE_1	m³	81.63
B SCAVO_FASE_2	m³	48.57
C SCAVO_FASE_3	m³	102.31
F RINTERRO	m³	54.01

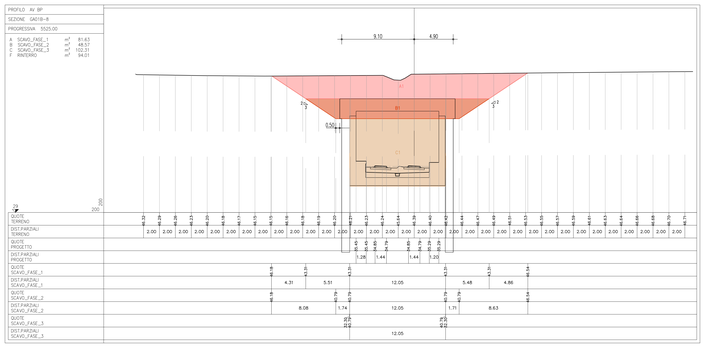

PROFILO AV BP

SEZIONE GA01B–9

PROGRESSIVA 5550.00

A SCAVO_FASE_1	m³	80.76
B SCAVO_FASE_2	m³	48.57
C SCAVO_FASE_3	m³	102.59
F RINTERRO	m³	53.59

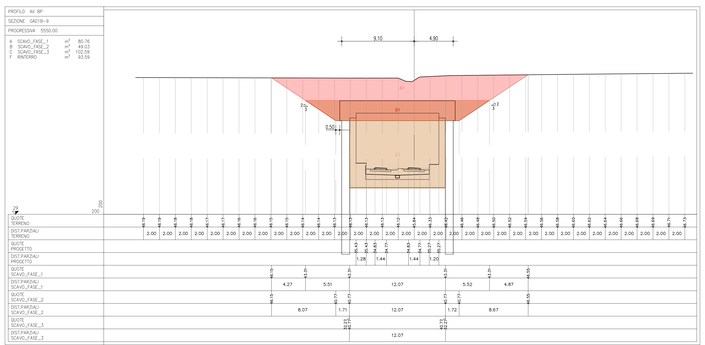

PROFILO AV BP

SEZIONE GA01B–10

PROGRESSIVA 5575.00

A SCAVO_FASE_1	m³	82.50
B SCAVO_FASE_2	m³	42.80
C SCAVO_FASE_3	m³	102.17
F RINTERRO	m³	89.32

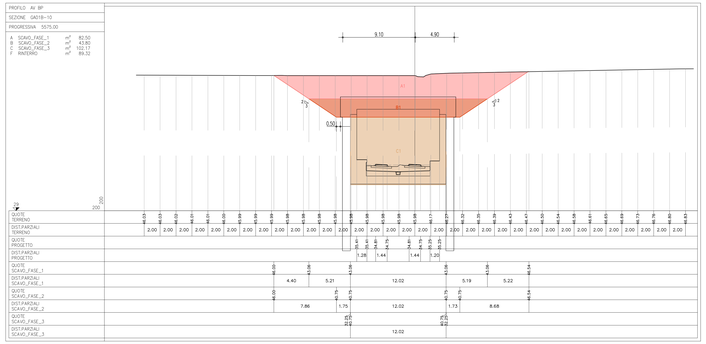

PROFILO AV BP

SEZIONE GA01B–11

PROGRESSIVA 5600.00

A SCAVO_FASE_1	m³	81.47
B SCAVO_FASE_2	m³	44.05
C SCAVO_FASE_3	m³	102.01
F RINTERRO	m³	89.49

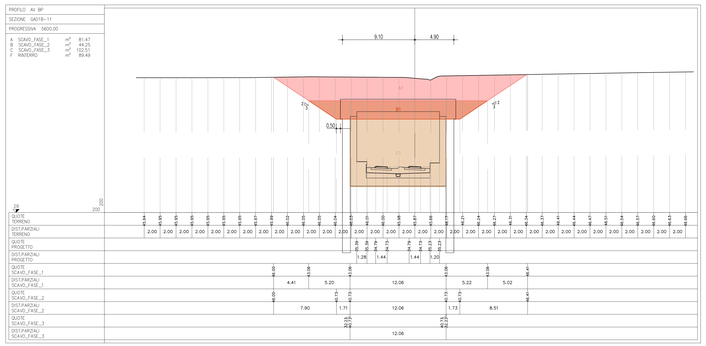

PROFILO AV BP

SEZIONE GA01B–12

PROGRESSIVA 5625.00

A SCAVO_FASE_1	m³	79.11
B SCAVO_FASE_2	m³	44.05
C SCAVO_FASE_3	m³	102.17
F RINTERRO	m³	87.57

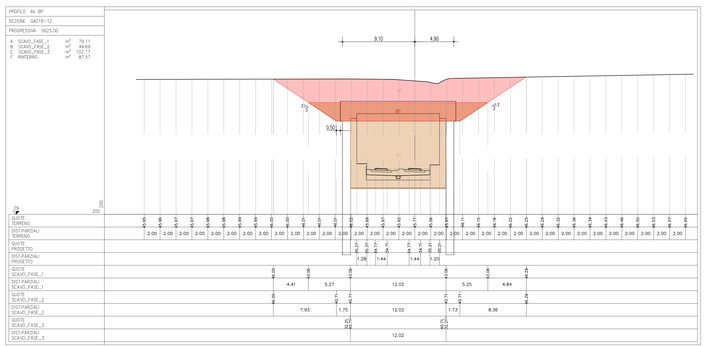

PROFILO AV BP

SEZIONE GA01B–13

PROGRESSIVA 5628.28

A SCAVO_FASE_1	m³	78.48
B SCAVO_FASE_2	m³	44.49
C SCAVO_FASE_3	m³	102.17
F RINTERRO	m³	86.19

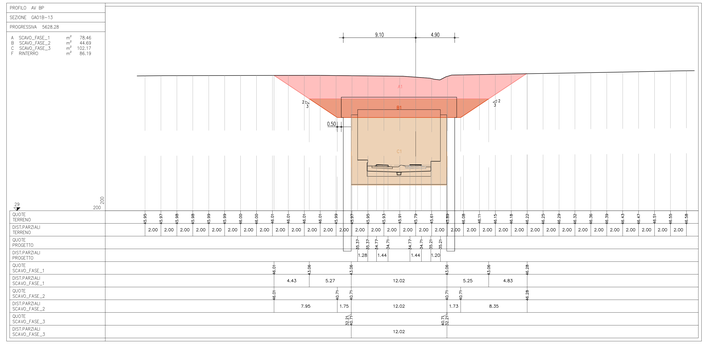

PROFILO AV BP

SEZIONE GA01B–14

PROGRESSIVA 5650.00

A SCAVO_FASE_1	m³	78.43
B SCAVO_FASE_2	m³	45.14
C SCAVO_FASE_3	m³	102.60
F RINTERRO	m³	87.56

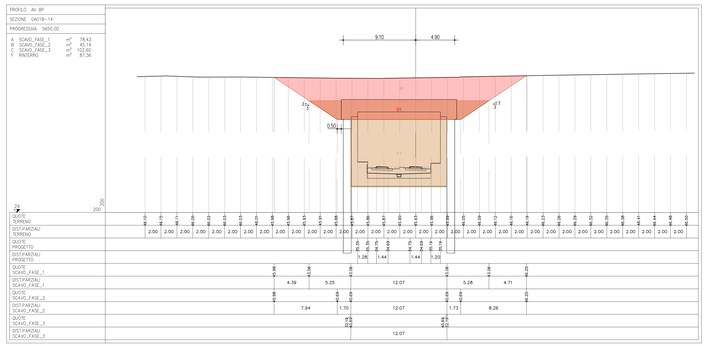

PROFILO AV BP

SEZIONE GA01B–15

PROGRESSIVA 5658.00

A SCAVO_FASE_1	m³	82.72
B SCAVO_FASE_2	m³	45.14
C SCAVO_FASE_3	m³	102.83
F RINTERRO	m³	91.65

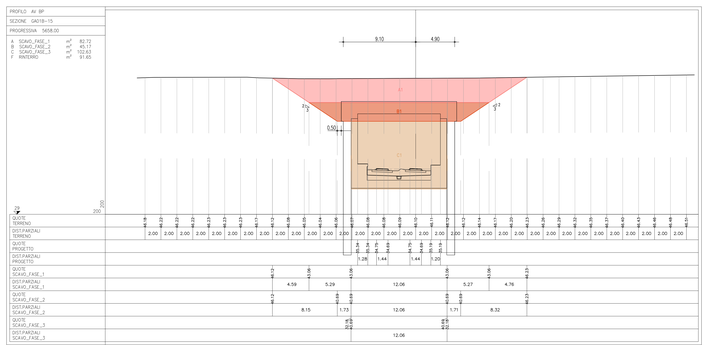

DISEGNI DI RIFERIMENTO

GA01B dal km 5+336,53 al km 5+886,53 Diaframmi e tampone di fondo – Planimetria di tracciamento e profili longitudinali Tav. 1	IN1711E2RGA01B0001
GA01B dal km 5+336,53 al km 5+886,53 Diaframmi e tampone di fondo – Planimetria di tracciamento e profili longitudinali Tav. 2	IN1711E2RGA01B0002
GA01B dal km 5+336,53 al km 5+886,53 Diaframmi e tampone di fondo – Planimetria di tracciamento e profili longitudinali Tav. 3	IN1711E2RGA01B0003
GA01B dal km 5+336,53 al km 5+886,53 Diaframmi e tampone di fondo – Planimetria di tracciamento e profili longitudinali Tav. 4	IN1711E2RGA01B0004
GA01B dal km 5+336,53 al km 5+886,53 Diaframmi e tampone di fondo – Planimetria di tracciamento e profili longitudinali Tav. 5	IN1711E2RGA01B0005
GA01B dal km 5+336,53 al km 5+886,53 Diaframmi e tampone di fondo – Planimetria di tracciamento e profili longitudinali Tav. 6	IN1711E2RGA01B0006
GA01B dal km 5+336,53 al km 5+886,53 Diaframmi e tampone di fondo – Planimetria di tracciamento e profili longitudinali Tav. 7	IN1711E2RGA01B0007
GA01B dal km 5+336,53 al km 5+886,53 Diaframmi e tampone di fondo – Planimetria di tracciamento e profili longitudinali Tav. 8	IN1711E2RGA01B0008
GA01B dal km 5+336,53 al km 5+886,53 Diaframmi e tampone di fondo – Sezioni trasversali	IN1711E2ZRGA01B4001
GA01B dal km 5+336,53 al km 5+886,53 Diaframmi e tampone di fondo – Cordoli guida – Pianta scavi e planimetria di tracciamento Tav. 1	IN1711E2RGA01B1001
GA01B dal km 5+336,53 al km 5+886,53 Diaframmi e tampone di fondo – Cordoli guida – Pianta scavi e planimetria di tracciamento Tav. 2	IN1711E2RGA01B1002
GA01B dal km 5+336,53 al km 5+886,53 Diaframmi e tampone di fondo – Cordoli guida – Pianta scavi e planimetria di tracciamento Tav. 3	IN1711E2RGA01B1003
GA01B dal km 5+336,53 al km 5+886,53 Diaframmi e tampone di fondo – Cordoli guida – Pianta scavi e planimetria di tracciamento Tav. 4	IN1711E2RGA01B1004
GA01B dal km 5+336,53 al km 5+886,53 Fasi esecutive	IN1711E2ZRGA01B0001

NOTE GENERALI

LEGENDA MOVIMENTI TERRA

- A) SCAVO FASE 1 – REALIZZAZIONE CORDOLI GUIDA
- B) SCAVO FASE 2 – REALIZZAZIONE TRAVE DI CORONAMENTO E COPERTURA
- C) SCAVO FASE 3 – SCAVO SOTTO COPERTURA
- D) RILEVATO (FASE 1) – REALIZZAZIONE CORDOLI GUIDA
- E) RINCOZIONE RILEVATO DI FASE 1 – REALIZZAZIONE TRAVE DI CORONAMENTO E COPERTURA

CARATTERISTICHE DEI MATERIALI

- PER I DETTAGLI RELATIVI ALLA PROTEZIONE DEGLI SCAVI/RILEVATI DALLA EROSIONE E DAL RUSCELLAMENTO DELLE ACQUE METEORICHE, NONCHE' PER LE CARATTERISTICHE DEI MATERIALI DI RIPORTO E LE MODALITA' DI ABBANCAMENTO DEI MATERIALI, SI RIMANDA ALL'APPOSITO ELABORATO DI SEZIONI TIPOLOGICHE (DOC. IN1711E2ZRNGA0101001A).

COMMITTENTE:

RFI RETE FERROVIARIA ITALIANA
GRUPPO FERROVIE DELLO STATO

ALTA SORVEGLIANZA:

ITALFERR
GRUPPO FERROVIE DELLO STATO

GENERAL CONTRACTOR:

Consorzio IricAV Due

INFRASTRUTTURE FERROVIARIE STRATEGICHE DEFINITE DALLA LEGGE OBIETTIVO N. 443/01

LINEA A.V. /A.C. TORINO-VENEZIA Tratta VERONA-PADOVA

Lotto funzionale Verona-Bivio Vicenza

PROGETTO ESECUTIVO

GA - GALLERIE ARTIFICIALI

GA01 - GALLERIA ARTIFICIALE S.MARTINO

GENERALE

Sezioni di scavo - Tav. 4

GENERAL CONTRACTOR		DIRETTORE LAVORI	SCALA :
IL PROGETTISTA INTEGRATORE Ing. Giovanni Battista Rocca Iscritto all'Ordine degli Ingegneri di Torino al n. 4725	Consorzio Iricav Due Ing. Paolo CARMONA Data:		1:200

COMMESSA	LOTTO	FASE	ENTE	TIPO DOC.	OPERA/DISCIPLINA	PROGR.	REV.	FOGLIO
IN17	11	E	I2	MP	GA0101	004	A	1 di 1

VISTO CONSORZIO IRICAV DUE

Firma	Data
Ing. Luca MENDICUCI	

Progettazione :

Rev.	Descrizione	Redatto	Data	Verificato	Data	Approvato	Data	IL PROGETTISTA
A	EMISSIONE	P.Ghiliane	30/04/21	L.Ajroldi	30/04/21	P. Giovinazzi	30/04/21	Ing. Giovanni Battista Rocca Iscritto all'Ordine degli Ingegneri di Torino al n. 4725
B								
C								

COD. B377YX7ZZ01 | CUP: J41E91000000009 | File: IN1711E2RGGA0101001A.DWG | Cod. origine: INGEX

Progetto cofinanziato dalla Unione Europea

Scala di plot:

TUTTI I DIRITTI DEL PRESENTE DOCUMENTO SONO RISERVATI. LA PRODUZIONE ANCHE PARZIALE È VIETATA