

PANNELLO PRIMARIO L=2,50m  
SCALA 1:50

SEZIONE TRASVERSALE  
SCALA 1:50

VISTA FRONTALE- Lato Scavo  
SCALA 1:50

VISTA LATERALE  
SCALA 1:50

VISTA FRONTALE  
Lato Scavo  
SCALA 1:50

GABBIA n.1 L=12,00m  
VISTA FRONTALE  
Lato Terra  
SCALA 1:50

VISTA LATERALE  
SCALA 1:50

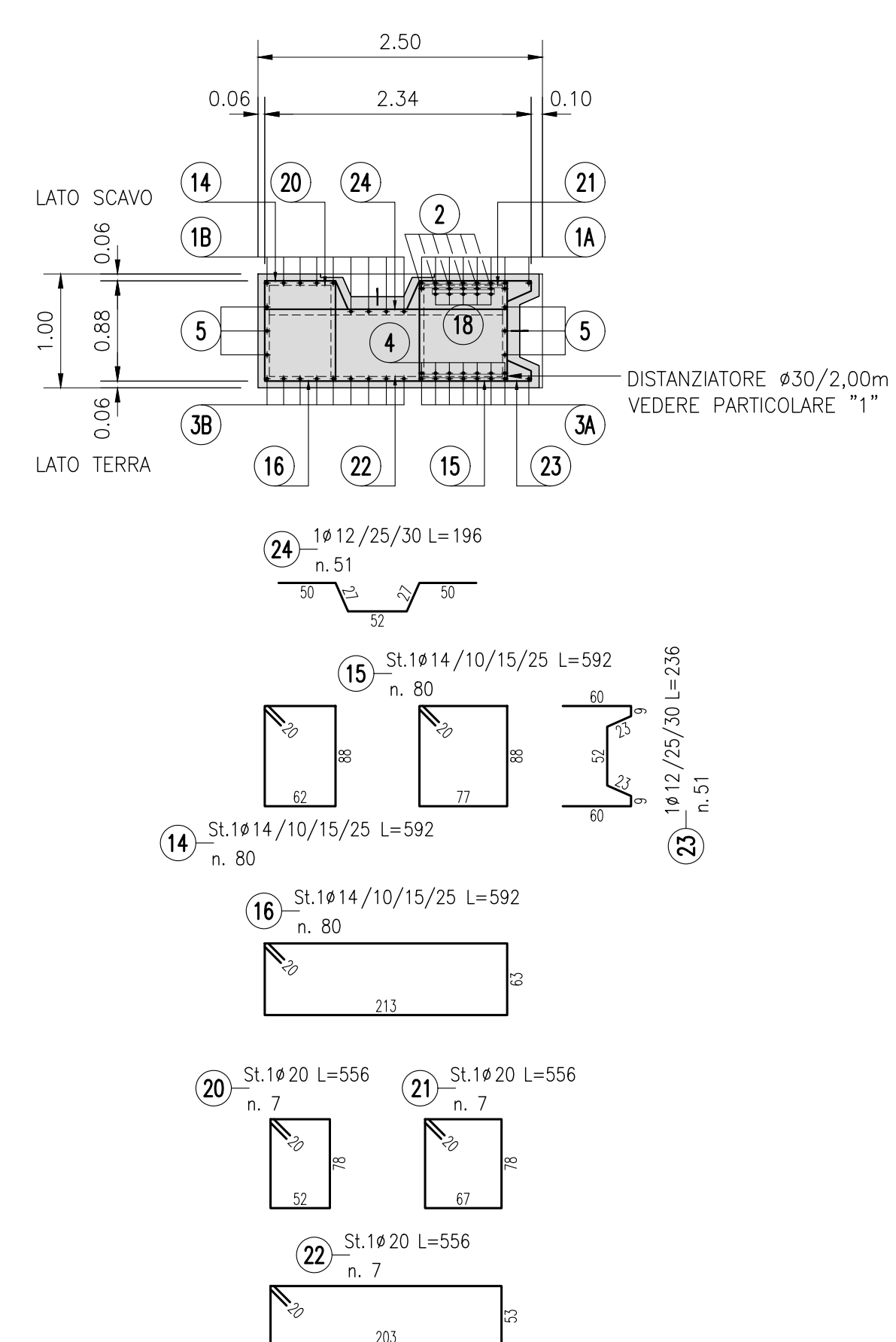
VISTA FRONTALE  
Lato Scavo  
SCALA 1:50

GABBIA n.2 L=5,70m

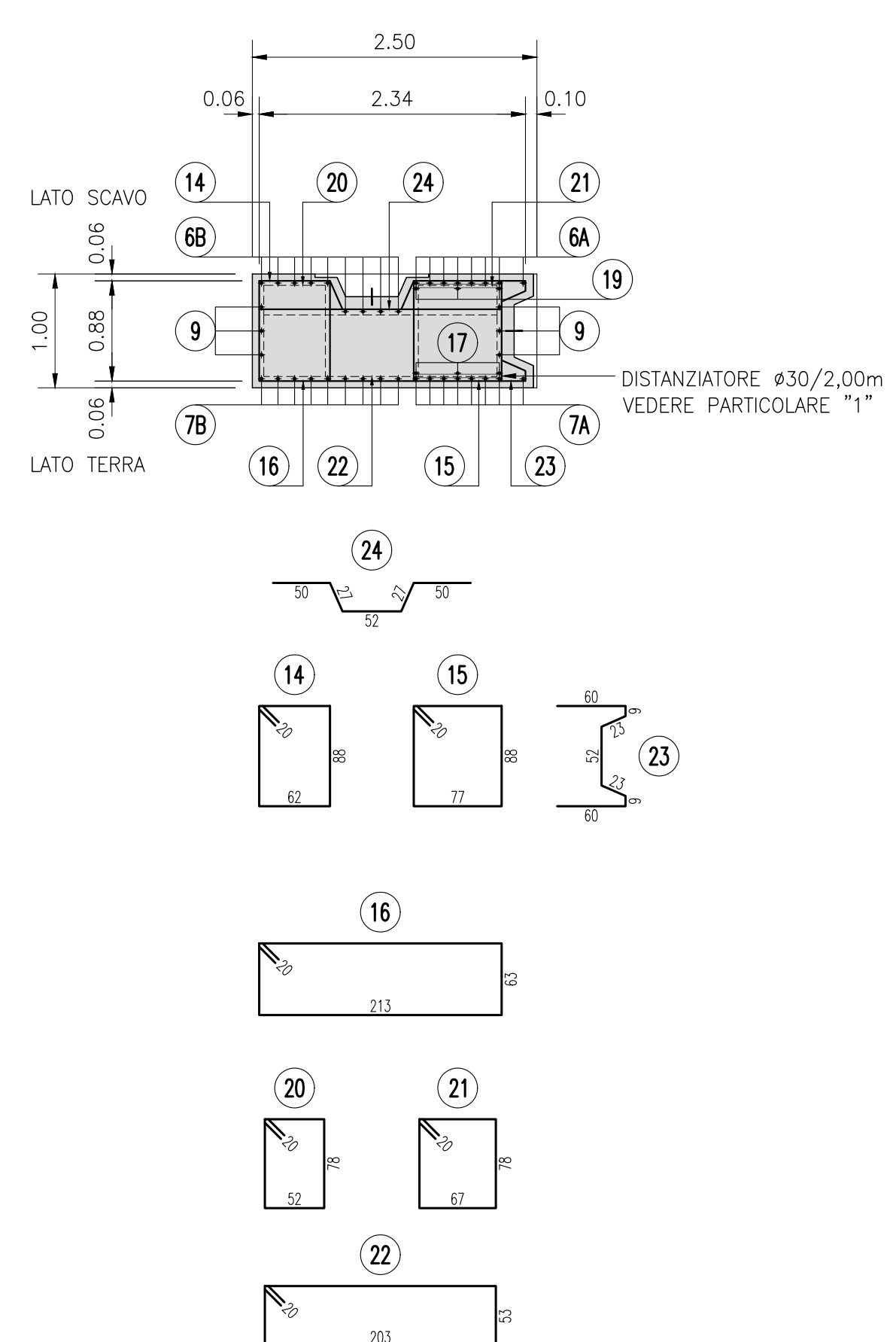
VISTA FRONTALE  
Lato Terra  
SCALA 1:50

VISTA LATERALE  
SCALA 1:50

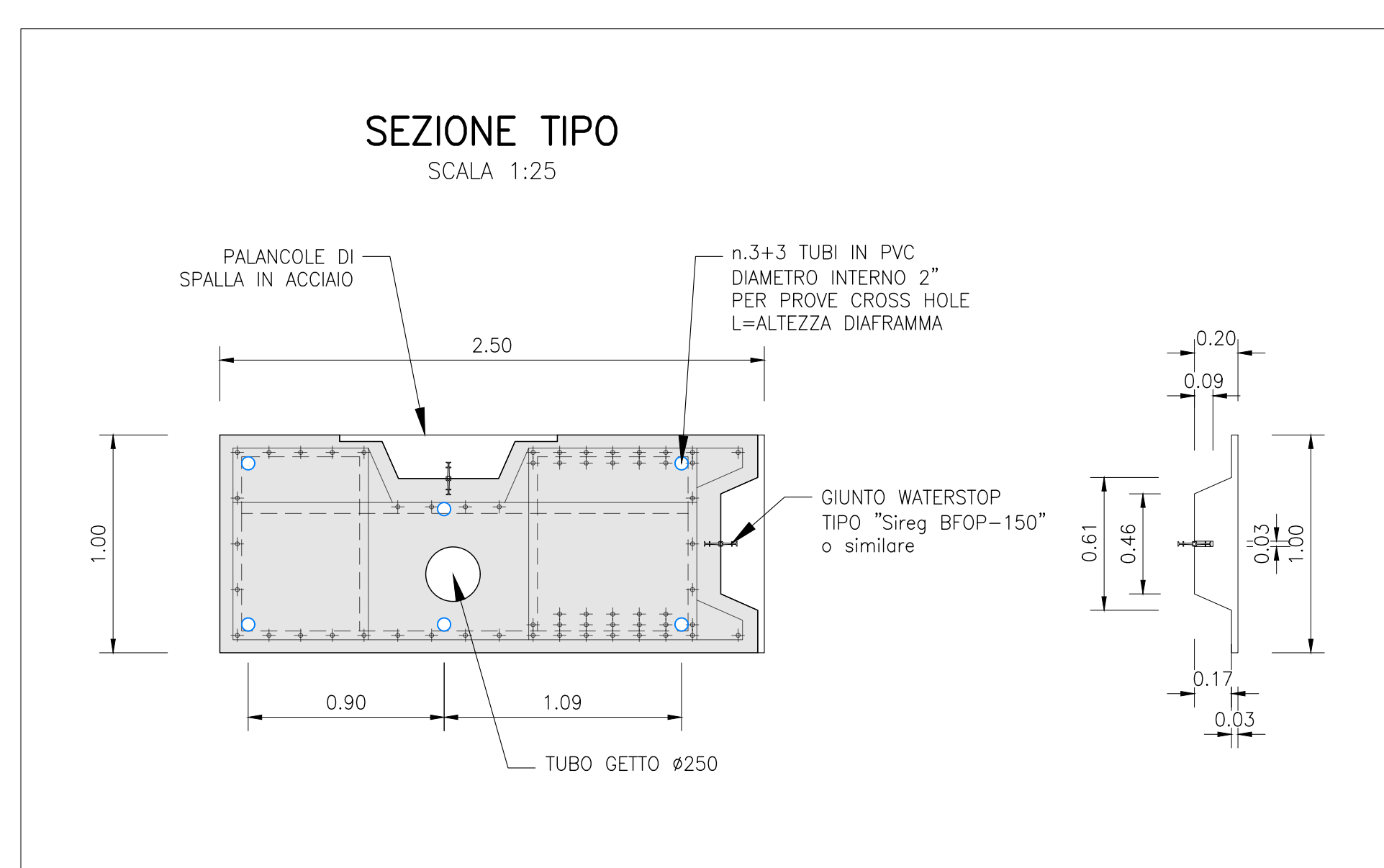
SEZIONE 1-1  
SCALA 1:50



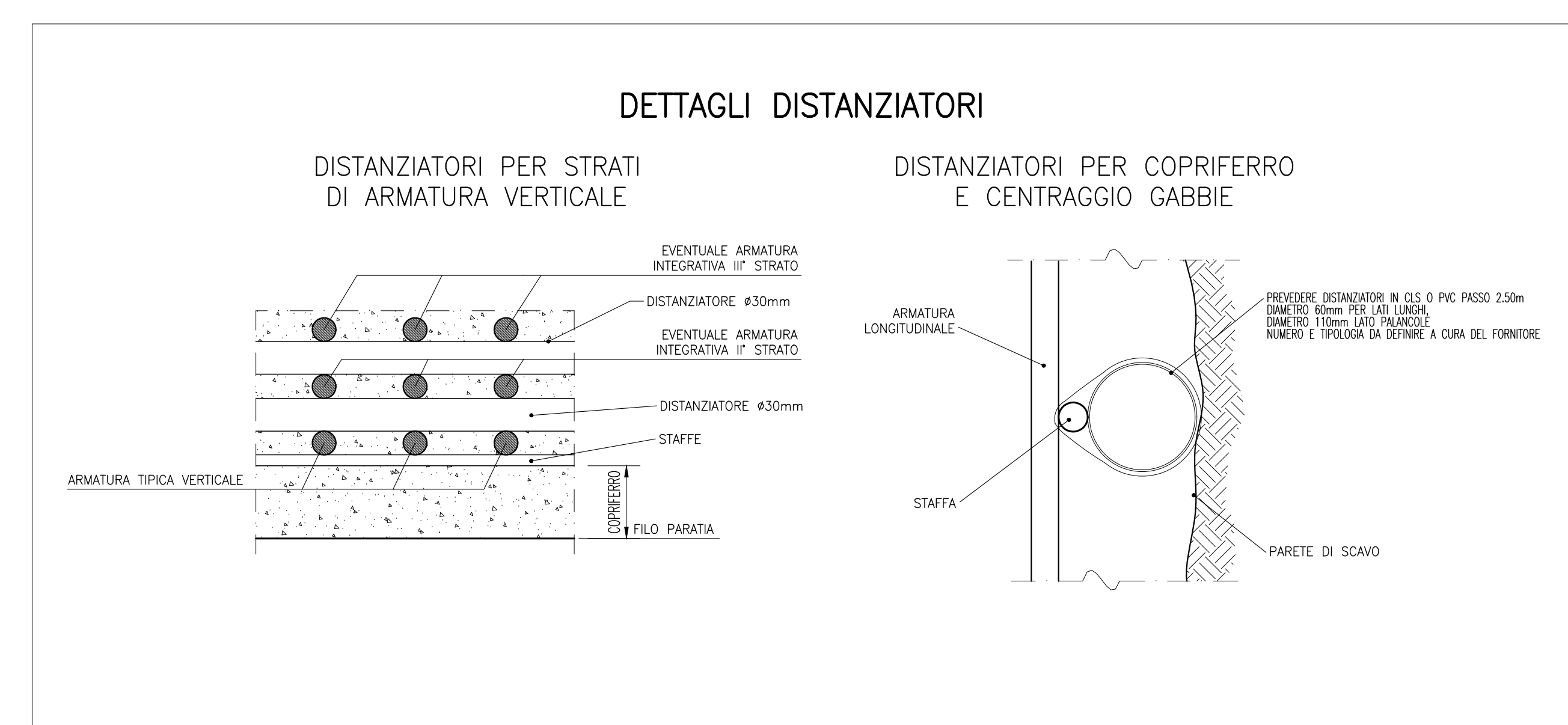
SEZIONE 2-2  
SCALA 1:50



SEZIONE TIPO  
SCALA 1:25



DETTAGLI DISTANZIATORI



DESEI NI DI RIFERIMENTO

GA01A dal km 4+942,53 al Km 5+336,53	Disegnati e stampati di fondo - Piantamenti di tracciamento e profili longitudinali Tav. 1	INT111E02PAG01A0001
GA01A dal km 4+942,53 al Km 5+336,53	Disegnati e stampati di fondo - Piantamenti di tracciamento e profili longitudinali Tav. 2	INT111E02PAG01A0002
GA01A dal km 4+942,53 al Km 5+336,53	Disegnati e stampati di fondo - Piantamenti di tracciamento e profili longitudinali Tav. 3	INT111E02PAG01A0003
GA01A dal km 4+942,53 al Km 5+336,53	Disegnati e stampati di fondo - Piantamenti di tracciamento e profili longitudinali Tav. 4	INT111E02PAG01A0004
GA01A dal km 4+942,53 al Km 5+336,53	Disegnati e stampati di fondo - Piantamenti di tracciamento e profili longitudinali Tav. 5	INT111E02PAG01A0005
GA01A dal km 4+942,53 al Km 5+336,53	Disegnati e stampati di fondo - Piantamenti di tracciamento e profili longitudinali Tav. 6	INT111E02PAG01A0006
GA01A dal km 4+942,53 al Km 5+336,53	Disegnati e stampati di fondo - Sezioni trasversali	INT111E02PAG01A0001
GA01A dal km 4+942,53 al Km 5+336,53	Disegnati e stampati di fondo - Corolle guida - Pianta asce e planimetria di tracciamento Tav. 1	INT111E02PAG01A0001
GA01A dal km 4+942,53 al Km 5+336,53	Disegnati e stampati di fondo - Corolle guida - Pianta asce e planimetria di tracciamento Tav. 2	INT111E02PAG01A0002
GA01A dal km 4+942,53 al Km 5+336,53	Disegnati e stampati di fondo - Corolle guida - Pianta asce e planimetria di tracciamento Tav. 3	INT111E02PAG01A0003
GA01A dal km 4+942,53 al Km 5+336,53	Disegnati e stampati di fondo - Corolle guida - Pianta asce e planimetria di tracciamento Tav. 4	INT111E02PAG01A0004
GA01A dal km 4+942,53 al Km 5+336,53	Disegnati e stampati di fondo - Corolle guida - Pianta asce e planimetria di tracciamento Tav. 5	INT111E02PAG01A0005
GA01A dal km 4+942,53 al Km 5+336,53	Disegnati e stampati di fondo - Corolle guida - Pianta asce e planimetria di tracciamento Tav. 6	INT111E02PAG01A0006
GA01A dal km 4+942,53 al Km 5+336,53	Disegnati e stampati di fondo - Corolle guida - Pianta asce e planimetria di tracciamento Tav. 7	INT111E02PAG01A0007
GA01A dal km 4+942,53 al Km 5+336,53	Disegnati e stampati di fondo - Corolle guida - Pianta asce e planimetria di tracciamento Tav. 8	INT111E02PAG01A0008
GA01A dal km 4+942,53 al Km 5+336,53	Disegnati e stampati di fondo - Corolle guida - Pianta asce e planimetria di tracciamento Tav. 9	INT111E02PAG01A0009
GA01A dal km 4+942,53 al Km 5+336,53	Disegnati e stampati di fondo - Corolle guida - Pianta asce e planimetria di tracciamento Tav. 10	INT111E02PAG01A0010
GA01A dal km 4+942,53 al Km 5+336,53	Disegnati e stampati di fondo - Corolle guida - Pianta asce e planimetria di tracciamento Tav. 11	INT111E02PAG01A0011
GA01A dal km 4+942,53 al Km 5+336,53	Disegnati e stampati di fondo - Corolle guida - Pianta asce e planimetria di tracciamento Tav. 12	INT111E02PAG01A0012
GA01A dal km 4+942,53 al Km 5+336,53	Disegnati e stampati di fondo - Corolle guida - Pianta asce e planimetria di tracciamento Tav. 13	INT111E02PAG01A0013
GA01A dal km 4+942,53 al Km 5+336,53	Disegnati e stampati di fondo - Corolle guida - Pianta asce e planimetria di tracciamento Tav. 14	INT111E02PAG01A0014
GA01A dal km 4+942,53 al Km 5+336,53	Disegnati e stampati di fondo - Corolle guida - Pianta asce e planimetria di tracciamento Tav. 15	INT111E02PAG01A0015
GA01A dal km 4+942,53 al Km 5+336,53	Disegnati e stampati di fondo - Corolle guida - Pianta asce e planimetria di tracciamento Tav. 16	INT111E02PAG01A0016
GA01A dal km 4+942,53 al Km 5+336,53	Disegnati e stampati di fondo - Corolle guida - Pianta asce e planimetria di tracciamento Tav. 17	INT111E02PAG01A0017
GA01A dal km 4+942,53 al Km 5+336,53	Disegnati e stampati di fondo - Corolle guida - Pianta asce e planimetria di tracciamento Tav. 18	INT111E02PAG01A0018
GA01A dal km 4+942,53 al Km 5+336,53	Disegnati e stampati di fondo - Corolle guida - Pianta asce e planimetria di tracciamento Tav. 19	INT111E02PAG01A0019
GA01A dal km 4+942,53 al Km 5+336,53	Disegnati e stampati di fondo - Corolle guida - Pianta asce e planimetria di tracciamento Tav. 20	INT111E02PAG01A0020
GA01A dal km 4+942,53 al Km 5+336,53	Disegnati e stampati di fondo - Corolle guida - Pianta asce e planimetria di tracciamento Tav. 21	INT111E02PAG01A0021
GA01A dal km 4+942,53 al Km 5+336,53	Disegnati e stampati di fondo - Corolle guida - Pianta asce e planimetria di tracciamento Tav. 22	INT111E02PAG01A0022
GA01A dal km 4+942,53 al Km 5+336,53	Disegnati e stampati di fondo - Corolle guida - Pianta asce e planimetria di tracciamento Tav. 23	INT111E02PAG01A0023
GA01A dal km 4+942,53 al Km 5+336,53	Disegnati e stampati di fondo - Corolle guida - Pianta asce e planimetria di tracciamento Tav. 24	INT111E02PAG01A0024
GA01A dal km 4+942,53 al Km 5+336,53	Disegnati e stampati di fondo - Corolle guida - Pianta asce e planimetria di tracciamento Tav. 25	INT111E02PAG01A0025
GA01A dal km 4+942,53 al Km 5+336,53	Disegnati e stampati di fondo - Corolle guida - Pianta asce e planimetria di tracciamento Tav. 26	INT111E02PAG01A0026
GA01A dal km 4+942,53 al Km 5+336,53	Disegnati e stampati di fondo - Corolle guida - Pianta asce e planimetria di tracciamento Tav. 27	INT111E02PAG01A0027
GA01A dal km 4+942,53 al Km 5+336,53	Disegnati e stampati di fondo - Corolle guida - Pianta asce e planimetria di tracciamento Tav. 28	INT111E02PAG01A0028
GA01A dal km 4+942,53 al Km 5+336,53	Disegnati e stampati di fondo - Corolle guida - Pianta asce e planimetria di tracciamento Tav. 29	INT111E02PAG01A0029
GA01A dal km 4+942,53 al Km 5+336,53	Disegnati e stampati di fondo - Corolle guida - Pianta asce e planimetria di tracciamento Tav. 30	INT111E02PAG01A0030

NOTE GENERALI

- "DOCK" ESSERE GARANTITA UN'ALTEZZA DI GETTO MIN. 50cm AL DI SOPRA DELLA QUOTA FINITA DI SOMMITA' PANNELLI INDICATA SUI DESEI NI. LA MAGGIORE ALTEZZA SARA' SCALTEZZATA E LA SUPERFIE DELLA TESTA DEL DAFRANNA SARA' PULITA E SVAZIATA PRIMA DEL GETTO DELLA TRAVE DI COPRIMENTO.
- PRIMA DELLA PRODUZIONE DELLE GABBIE DI ARMATURA DEI PANNELLI, L'APPALTATORE HA L'OBBLIGO DI VERIFICARE LA POSSIBILITA' DI MOVIMENTARE E SOVAPPORRE CORRETTAMENTE LE GABBIE STESS E DI INSERIRE IDONEO TUBO GETTO AL SUO INTERNO.
- L'ARMATURA DI COPRIMENTO/ARRISAMENTO E SCALEVAMENTO DELLE GABBIE "DOCK" ESSERE VERIFICATA/MODIFICATA DALL'APPALTATORE IN FUNZIONE DELLE PROPRIE ESIGENZE SPECIFICHE DI MONTAGNIONE E ASSEMBLAGGIO.
- I DETTAGLI COSTRUTTIVI DELLE PARANDE DI SPALLA E LE FASI DI PROSDAMNTO/PROSDAMNIO DELLE STESS SARANNO VERIFICATI DALL'APPALTATORE DEI DAFRANNA PRIMA DELL'AVVIO DELLE ATTIVITA'.

CARATTERISTICHE DEI MATERIALI

DESCRIZIONE	CODICE
Tabella Materiali	IN1711E24TG0100001A

COMMITENTE: **RFI** RETE FERROVIARIA ITALIANA GRUPPO FERROVIE DELLO STATO

ALTA SOVRIGILANZA: **ITALFERR** GRUPPO FERROVIE DELLO STATO

GENERAL CONTRACTOR: **Consorzio Iricov Due**

**INFRASTRUTTURE FERROVIARIE STRATEGICHE DEFINITE DALLA LEGGE OBIETTIVO N. 443/01**  
**LINEA A.V. /A.C. TORINO-VENEZIA Tratta VERONA-PADOVA**  
**Lotto funzionale Verona-Bivio Vicenza**  
**PROGETTO ESECUTIVO**

GA - GALLERIE ARTIFICIALI  
GA01 - GALLERIA ARTIFICIALE S. MARTINO  
GA01A dal km 4+942,53 al Km 5+336,53  
Dafranma primario singolo nichio GAT tipo TAN2 - Armatura

PROGETTAZIONE: **Iricov Due**  
Ing. Paolo Cabanana  
Data: \_\_\_\_\_

GENERAL CONTRACTOR: **Consorzio Iricov Due**

DIRETTORE LAVORI: \_\_\_\_\_

SCALA: \_\_\_\_\_

FOGLIO: \_\_\_\_\_

PROGETTAZIONE: \_\_\_\_\_

Rev. Descrizione: \_\_\_\_\_

Aut. Ing. Paolo Cabanana

COE. origin: \_\_\_\_\_

Progetto cofinanziato dalla Unione Europea

TUTTI I DIRITTI DEL PRESENTE DOCUMENTO SONO RISERVATI. LA PRODUZIONE ANCHE PASSIVA E' VIETATA.