PANNELLO SECONDARIO L=5,00m
SCALA 1:50

SEZIONE TRASVERSALE
SCALA 1:50

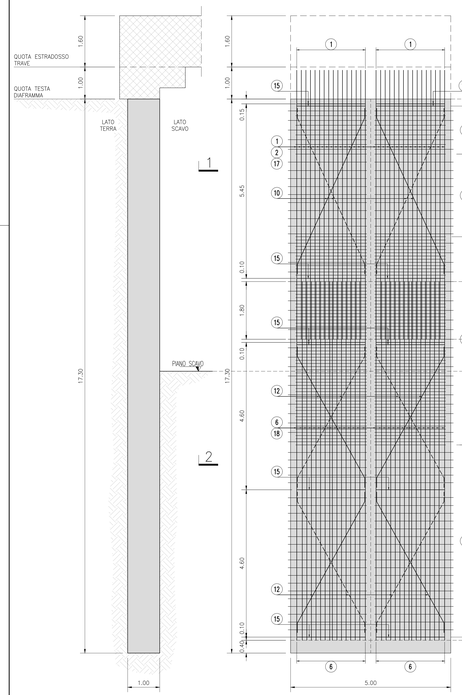

VISTA FRONTALE– Lato Scavo
SCALA 1:50

VISTA LATERALE
SCALA 1:50

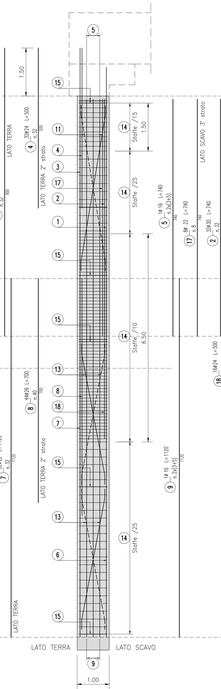

GABBIA n.1 L=9,00m

VISTA FRONTALE – Lato Scavo
SCALA 1:50

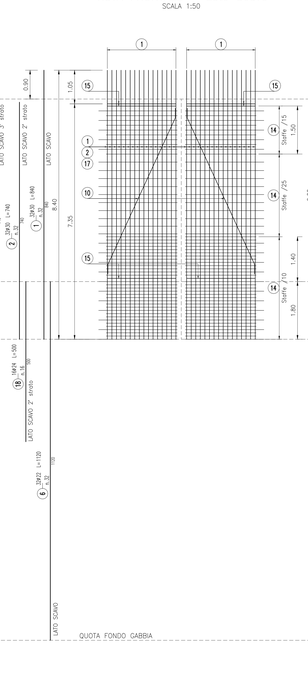

VISTA FRONTALE – Lato Terra
SCALA 1:50

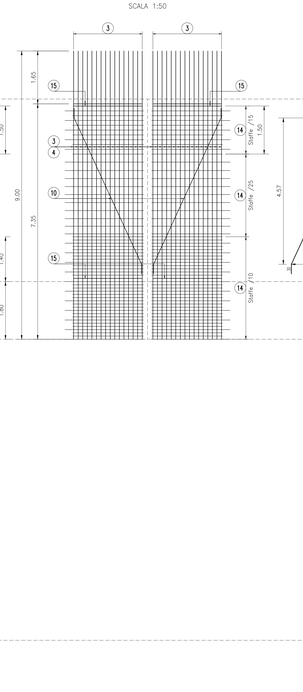

VISTA LATERALE
SCALA 1:50

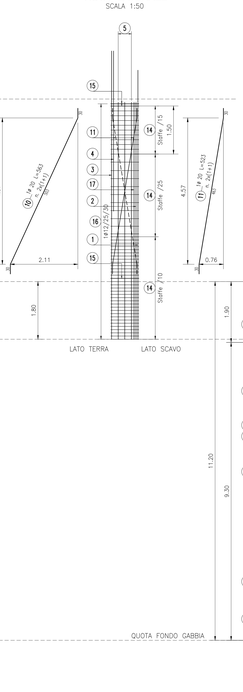

GABBIA n.2 L=11,20m

VISTA FRONTALE – Lato Scavo
SCALA 1:50

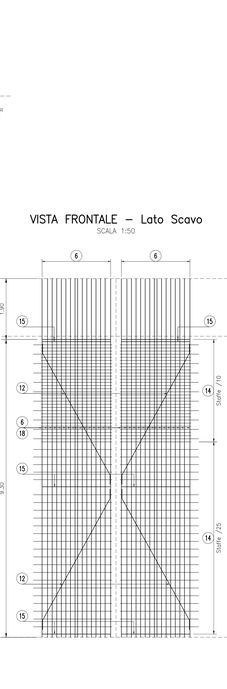

VISTA FRONTALE – Lato Terra
SCALA 1:50

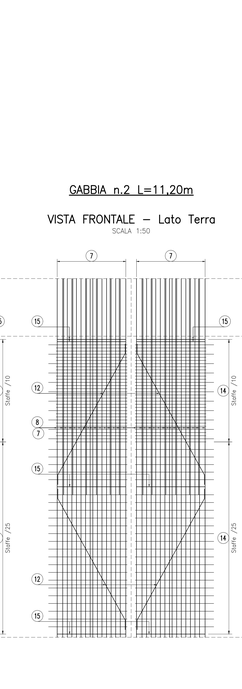

VISTA LATERALE
SCALA 1:50

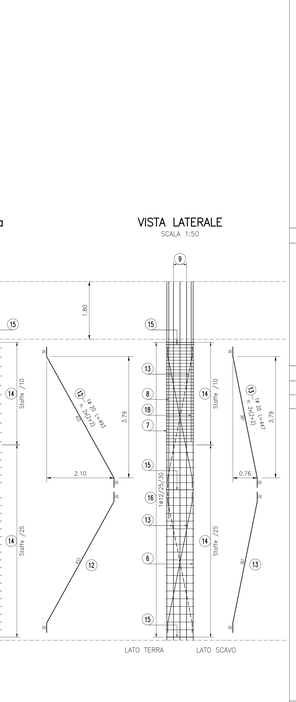

SEZIONE 1–1
SCALA 1:50

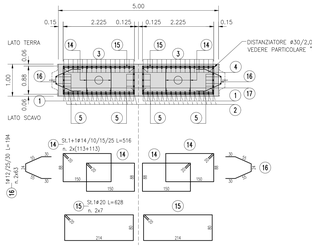

SEZIONE 2–2
SCALA 1:50

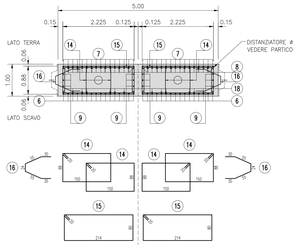

SEZIONE TIPO
SCALA 1:25

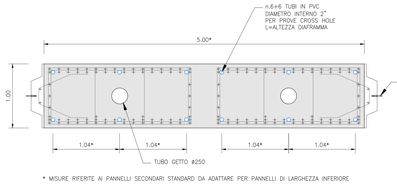

* MISURE RIFERITE AI PANNELLI SECONDARI STANDARD DA ADATTARE PER PANNELLI DI LARGHEZZA INFERIORE

DETTAGLI DISTANZIATORI

DISTANZIATORI PER STRATI DI ARMATURA VERTICALE

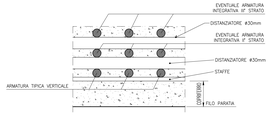

DISTANZIATORI PER COPRIFERRO E CENTRAGGIO GABBIE

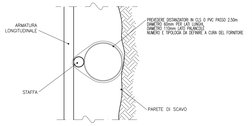

DISEGNI DI RIFERIMENTO

GA01B dal km 5+336,53 al km 5+886,53 Diaframmi e tamponi di fondo – Planimetria di tracciamento e profili longitudinali Tav. 1	IN1711E02FAGA0180001
GA01B dal km 5+336,53 al km 5+886,53 Diaframmi e tamponi di fondo – Planimetria di tracciamento e profili longitudinali Tav. 2	IN1711E02FAGA0180002
GA01B dal km 5+336,53 al km 5+886,53 Diaframmi e tamponi di fondo – Planimetria di tracciamento e profili longitudinali Tav. 3	IN1711E02FAGA0180003
GA01B dal km 5+336,53 al km 5+886,53 Diaframmi e tamponi di fondo – Planimetria di tracciamento e profili longitudinali Tav. 4	IN1711E02FAGA0180004
GA01B dal km 5+336,53 al km 5+886,53 Diaframmi e tamponi di fondo – Planimetria di tracciamento e profili longitudinali Tav. 5	IN1711E02FAGA0180005
GA01B dal km 5+336,53 al km 5+886,53 Diaframmi e tamponi di fondo – Planimetria di tracciamento e profili longitudinali Tav. 6	IN1711E02FAGA0180006
GA01B dal km 5+336,53 al km 5+886,53 Diaframmi e tamponi di fondo – Planimetria di tracciamento e profili longitudinali Tav. 7	IN1711E02FAGA0180007
GA01B dal km 5+336,53 al km 5+886,53 Diaframmi e tamponi di fondo – Planimetria di tracciamento e profili longitudinali Tav. 8	IN1711E02FAGA0180008
GA01B dal km 5+336,53 al km 5+886,53 Diaframmi e tamponi di fondo – Sezioni trasversali	IN1711E02FAGA0184001
GA01B dal km 5+336,53 al km 5+886,53 Diaframmi e tamponi di fondo – Cordoli guida – Pianta scavi e planimetria di tracciamento Tav. 1	IN1711E02FAGA0181001
GA01B dal km 5+336,53 al km 5+886,53 Diaframmi e tamponi di fondo – Cordoli guida – Pianta scavi e planimetria di tracciamento Tav. 2	IN1711E02FAGA0181002
GA01B dal km 5+336,53 al km 5+886,53 Diaframmi e tamponi di fondo – Cordoli guida – Pianta scavi e planimetria di tracciamento Tav. 3	IN1711E02FAGA0181003
GA01B dal km 5+336,53 al km 5+886,53 Diaframmi e tamponi di fondo – Cordoli guida – Pianta scavi e planimetria di tracciamento Tav. 4	IN1711E02FAGA0181004
GA01B dal km 5+336,53 al km 5+886,53 Fasi esecutive	IN1711E02WAGA0180001

NOTE GENERALI

- DOVRA' ESSERE GARANTITA UN'ALTEZZA DI GETTO MIN. 50cm AL DI SOPRA DELLA QUOTA FINITA DI SOMMITA' PANNELLI INDICATA SUI DISEGNI. LA MAGGIORE ALTEZZA SARA' SOPPESATA E LA SUPERFICE DELLA TESTA DEL DIAFRAMMA SARA' PULITA E RIAVVIATA PRIMA DEL GETTO DELLA TRAVE DI CORONAMENTO.
- PRIMA DELLA PRODUZIONE DELLE GABBIE DI ARMATURA DEI PANNELLI, L'APPALTATORE HA L'OBBLIGO DI VERIFICARE LA POSSIBILITA' DI MOVIMENTARE E SOVRAPPORRE CORRETTAMENTE LE GABBIE STESSE E DI INSERIRE IDONEO TUBO GETTO AL LORO INTERNO.
- L'ARMATURA DI CONFEZIONAMENTO/IRRIGIDIMENTO E SOLLEVAMENTO DELLE GABBIE DOVRA' ESSERE VERIFICATA/MODIFICATA DALL'APPALTATORE IN FUNZIONE DELLE PROPRIE ESIGENZE SPECIFICHE DI MOVIMENTAZIONE E ASSEMBLAGGIO.
- I DETTAGLI COSTRUTTIVI DELLE PALINCOLE DI SPALLA E LE FASI DI POSIZIONAMENTO/RIMOZIONE DELLE STESSE SARANNO VERIFICATI DALL'APPALTATORE DEI DIAFRAMMI PRIMA DELL'AVVIO DELLE ATTIVITA'.

CARATTERISTICHE DEI MATERIALI

DESCRIZIONE	CODICE
Tabella Materiali	IN1711E24TGA0100001A

COMMITTENTE: RFI RETI FERROVIARIA ITALIANA – GRUPPO FERROVIE DELLO STATO

ALTA SORVEGLIANZA: ITALFERR – GRUPPO FERROVIE DELLO STATO

GENERAL CONTRACTOR: Consorzio IricoW Due

INFRASTRUTTURE FERROVIARIE STRATEGICHE DEFINITE DALLA LEGGE OBIETTIVO N. 443/01

LINEA A.V. /A.C. TORINO-VENEZIA Tratta VERONA-PADOVA
Lotto funzionale Verona-Bivio Vicenza

PROGETTO ESECUTIVO

GA - GALLERIE ARTIFICIALI
GA01 - GALLERIA ARTIFICIALE S. MARTINO
GA01B dal km 5+336,53 al Km 5+886,53

Diaframma secondario dragato tipo T52 - Armatura

GENERAL CONTRACTOR	DIRETTORE LAVORI	SCALA :
IL PROGETTISTA INTEGRATORE Ing. Mario Alberto BALLARDINI Iscritto all'Ordine degli Ingegneri di Venezia n. 4289	Consorzio Iricav Due Ing. Paolo CARMONA Data:	1:50

COMMESSA	LOTTO	FASE	ENTE	TIPO DOC.	OPERA/DISCIPLINA	PROGR.	REV.	FOGLIO
IN17	11	E	I2	BZ	GA01B4	006	A	

VISTO CONSORZIO IRICAV DUE
Firma: Data:
Ing. Luca MANOCCHI

Progettazione :

Rev.	Descrizione	Redatto	Data	Verificato	Data	Approvato	Data	S. PROGETTISTA
A	EMISSIONE	B.ICO.	30/04/21	A.PIPER	30/04/21	F. CASAGRANDE	30/04/21	
B								
C								

COD. G2T19767D01 | CUP: J41E91000000009 | File: IN1711E24TGA0100001A-B0180-006.DWG | Cod. origine: 13A02

Progetto cofinanziato dalla Unione Europea

Scala di plot: | TUTTI I DIRITTI DEL PRESENTE DOCUMENTO SONO RISERVATI. LA PRODUZIONE ANCHE PARZIALE È VIETATA.