PANNELLO PRIMARIO L=2,50m
SCALA 1:50

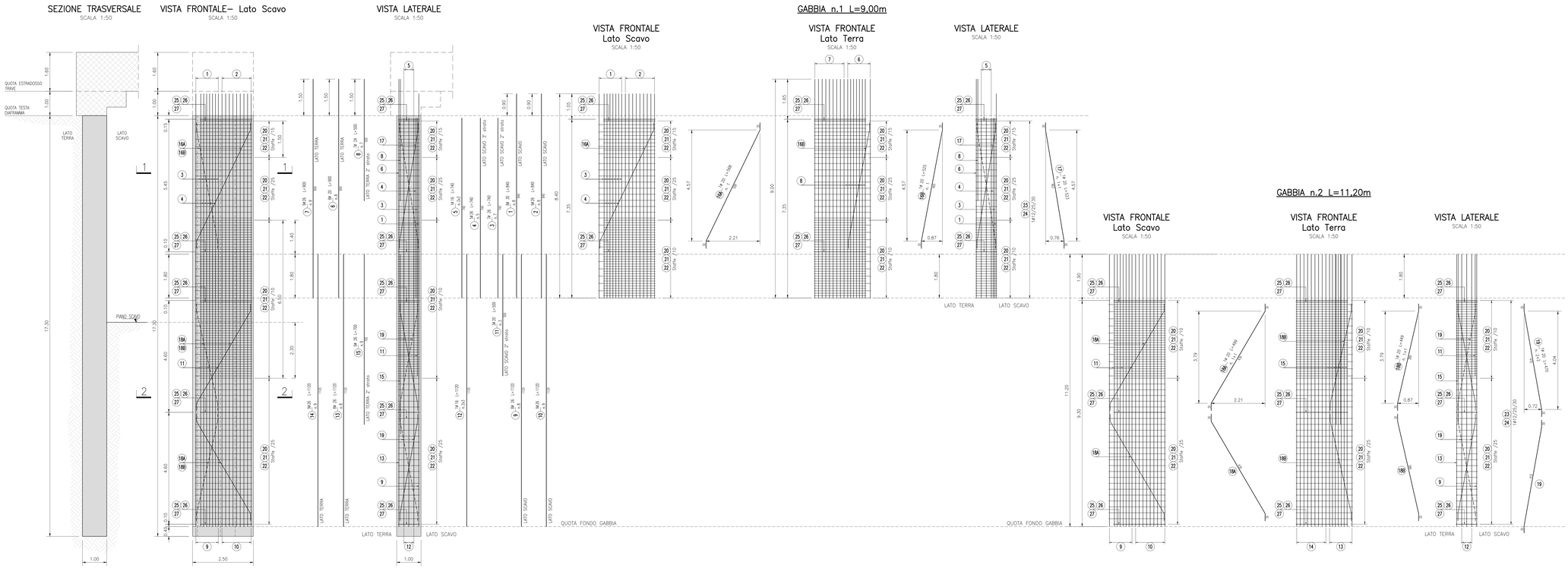

SEZIONE 1–1
SCALA 1:50

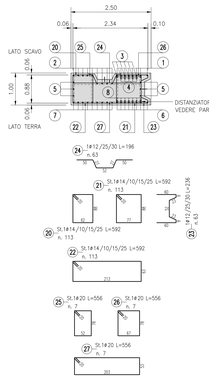

SEZIONE 2–2
SCALA 1:50

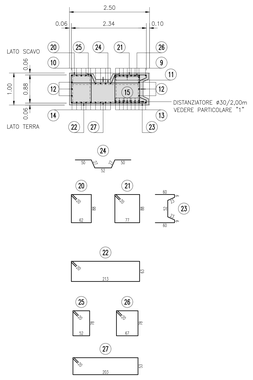

DETTAGLI DISTANZIATORI

DISTANZIATORI PER STRATI DI ARMATURA VERTICALE

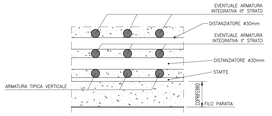

DISTANZIATORI PER COPRIFERRO E CENTRAGGIO GABBIE

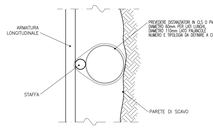

SEZIONE TIPO
SCALA 1:25

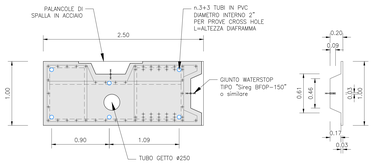

DISEGNI DI RIFERIMENTO

GA01B dal km 5+336,53 al km 5+886,53 Diaframmi e tampone di fondo – Planimetria di tracciamento e profili longitudinali Tav. 1	IN1711E0PAGA0180001
GA01B dal km 5+336,53 al km 5+886,53 Diaframmi e tampone di fondo – Planimetria di tracciamento e profili longitudinali Tav. 2	IN1711E0PAGA0180002
GA01B dal km 5+336,53 al km 5+886,53 Diaframmi e tampone di fondo – Planimetria di tracciamento e profili longitudinali Tav. 3	IN1711E0PAGA0180003
GA01B dal km 5+336,53 al km 5+886,53 Diaframmi e tampone di fondo – Planimetria di tracciamento e profili longitudinali Tav. 4	IN1711E0PAGA0180004
GA01B dal km 5+336,53 al km 5+886,53 Diaframmi e tampone di fondo – Planimetria di tracciamento e profili longitudinali Tav. 5	IN1711E0PAGA0180005
GA01B dal km 5+336,53 al km 5+886,53 Diaframmi e tampone di fondo – Planimetria di tracciamento e profili longitudinali Tav. 6	IN1711E0PAGA0180006
GA01B dal km 5+336,53 al km 5+886,53 Diaframmi e tampone di fondo – Planimetria di tracciamento e profili longitudinali Tav. 7	IN1711E0PAGA0180007
GA01B dal km 5+336,53 al km 5+886,53 Diaframmi e tampone di fondo – Planimetria di tracciamento e profili longitudinali Tav. 8	IN1711E0PAGA0180008
GA01B dal km 5+336,53 al km 5+886,53 Diaframmi e tampone di fondo – Sezioni trasversali	IN1711E0WAGA0184001
GA01B dal km 5+336,53 al km 5+886,53 Diaframmi e tampone di fondo – Cordoli guida – Pianta scavi e planimetria di tracciamento Tav. 1	IN1711E0PAGA0181001
GA01B dal km 5+336,53 al km 5+886,53 Diaframmi e tampone di fondo – Cordoli guida – Pianta scavi e planimetria di tracciamento Tav. 2	IN1711E0PAGA0181002
GA01B dal km 5+336,53 al km 5+886,53 Diaframmi e tampone di fondo – Cordoli guida – Pianta scavi e planimetria di tracciamento Tav. 3	IN1711E0PAGA0181003
GA01B dal km 5+336,53 al km 5+886,53 Diaframmi e tampone di fondo – Cordoli guida – Pianta scavi e planimetria di tracciamento Tav. 4	IN1711E0PAGA0181004
GA01B dal km 5+336,53 al km 5+886,53 Fasi esecutive	IN1711E0WAGA0180001

NOTE GENERALI

- DOVRA' ESSERE GARANTITA UN'ALTEZZA DI GETTO MIN. 50cm AL DI SOPRA DELLA QUOTA FINITA DI SOMMITA' PANNELLI INDICATA SUI DISEGNI. LA MASSIMA ALTEZZA GAIA' SCARITIGGIATA E LA SUPERFICE DELLA TESTA DEL DIAFRAMMA GAIA' PULITA E RIAVVARA PRIMA DEL GETTO DELLA TRAVE DI CORONAMENTO.
- PRIMA DELLA PRODUZIONE DELLE GABBIE DI ARMATURA DEI PANNELLI, L'APPALTATORE HA L'OBBLIGO DI VERIFICARE LA POSSIBILITA' DI MONMENTARE E SOVRAPPORRE CORRETTAMENTE LE GABBIE STESSE E DI INGERIRE IDONEO TUBO GETTO AL LORO INTERNO.
- L'ARMATURA DI CONFEZIONAMENTO/IRRIGIDIMENTO E SOLLEVAMENTO DELLE GABBIE DOVRA' ESSERE VERIFICATA/MODIFICATA DALL'APPALTATORE IN FUNZIONE DELLE PROPRIE ESIGENZE SPECIFICHE DI MONMENTAZIONE E ASSEMBLAGGIO.
- I DETTAGLI COSTRUTTIVI DELLE PALANCOLE DI SPALLA E LE FASI DI POSIZIONAMENTO/RIMOZIONE DELLE STESSE SARANNO VERIFICATI DALL'APPALTATORE DEI DIAFRAMMI PRIMA DELL'AVVIO DELLE ATTIVITA'.

CARATTERISTICHE DEI MATERIALI

DESCRIZIONE	CODICE
Tabella Materiali	IN1711E24TGA0100001A

COMMITTENTE:

RFI RETE FERROVIARIA ITALIANA
GRUPPO FERROVIE DELLO STATO

ALTA SORVEGLIANZA:

ITALFERR
GRUPPO FERROVIE DELLO STATO

GENERAL CONTRACTOR:

Consorzio IricoW Due

INFRASTRUTTURE FERROVIARIE STRATEGICHE DEFINITE DALLA LEGGE OBIETTIVO N. 443/01

LINEA A.V. /A.C. TORINO-VENEZIA Tratta VERONA-PADOVA
Lotto funzionale Verona-Bivio Vicenza

PROGETTO ESECUTIVO

GA - GALLERIE ARTIFICIALI
GA01 - GALLERIA ARTIFICIALE S. MARTINO
GA01B dal km 5+336,53 al Km 5+886,53

Diaframma primario singolo micro Cat1 tipo TS2/N2 - Armatura

GENERAL CONTRACTOR		DIRETTORE LAVORI	SCALA :
IL PROGETTISTA INTEGRATORE Ing. Luca MANDOLI Iscritto all'Ordine degli Ingegneri di Venezia n. 4284	Consorzio Irico W Due Ing. Paolo CARMONA Data:		1:25

COMMESSA	LOTTO	FASE	ENTE	TIPO DOC.	OPERA/DISCIPLINA	PROGR.	REV.	FOGLIO
IN17	11	E	I2	BZ	GA01B4	014	A	

Consorzio IricoW Due

VISTO CONSORZIO IRICAV DUE	
Firma	Data
Ing. Luca MANDOLI	

Progettazione :

Rev.	Descrizione	Redatto	Data	Verificato	Data	Approvato	Data	IL PROGETTISTA
A	EMISSIONE	S.ECO	30/04/21	G. AITER	30/04/21	F. Cavazzini	30/04/21	
B								
C								

COD. G2T19767D01	CUP: J41E91000000009
File: IN1711E0PAGA0180001.dwg	
Cod. origine: 13860	

Progetto cofinanziato dalla Unione Europea

Scala di plot:

TUTTI I DIRITTI DEL PRESENTE DOCUMENTO SONO RISERVATI. LA RIPRODUZIONE ANCHE PARZIALE E VIETATA.