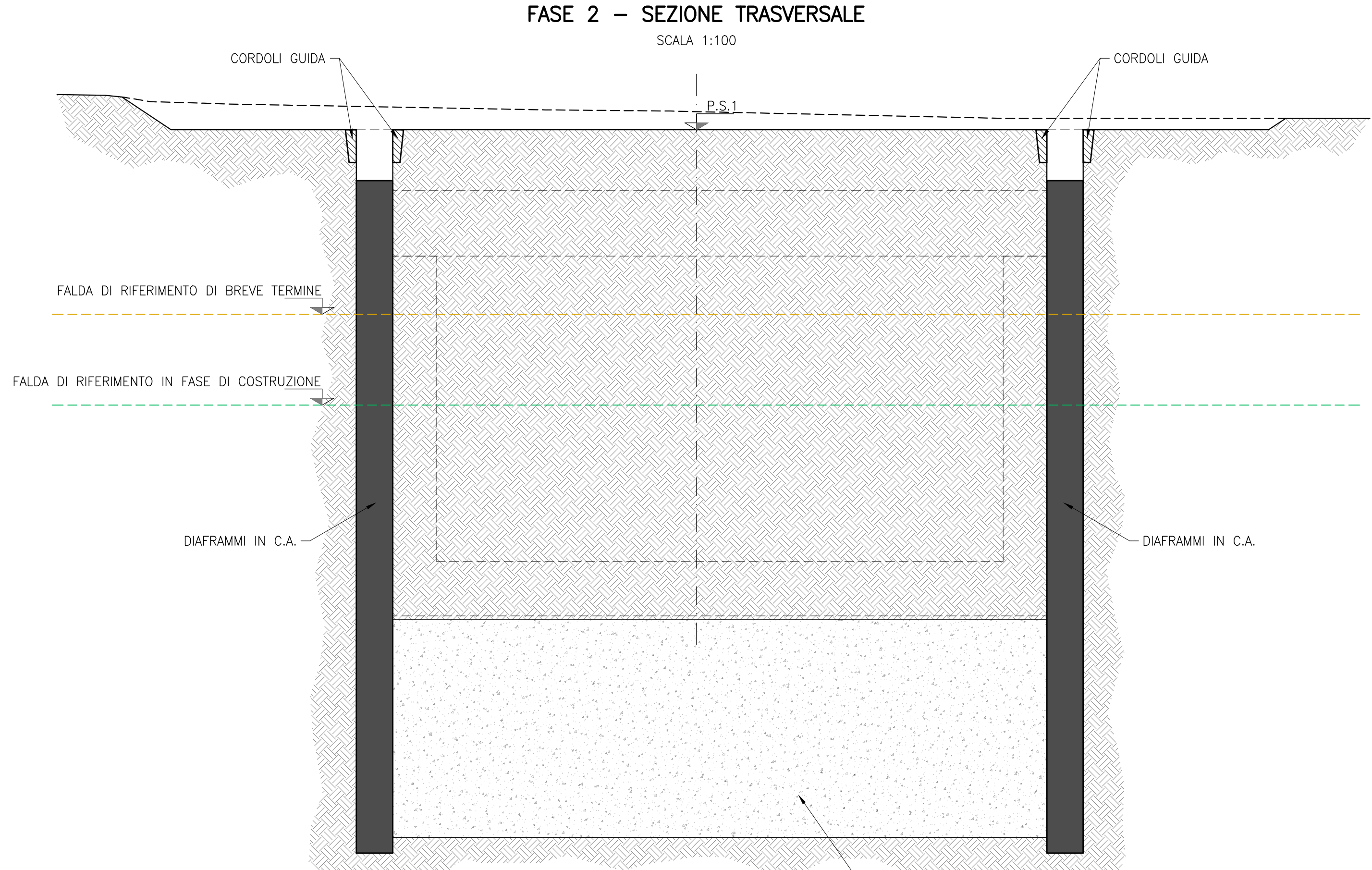
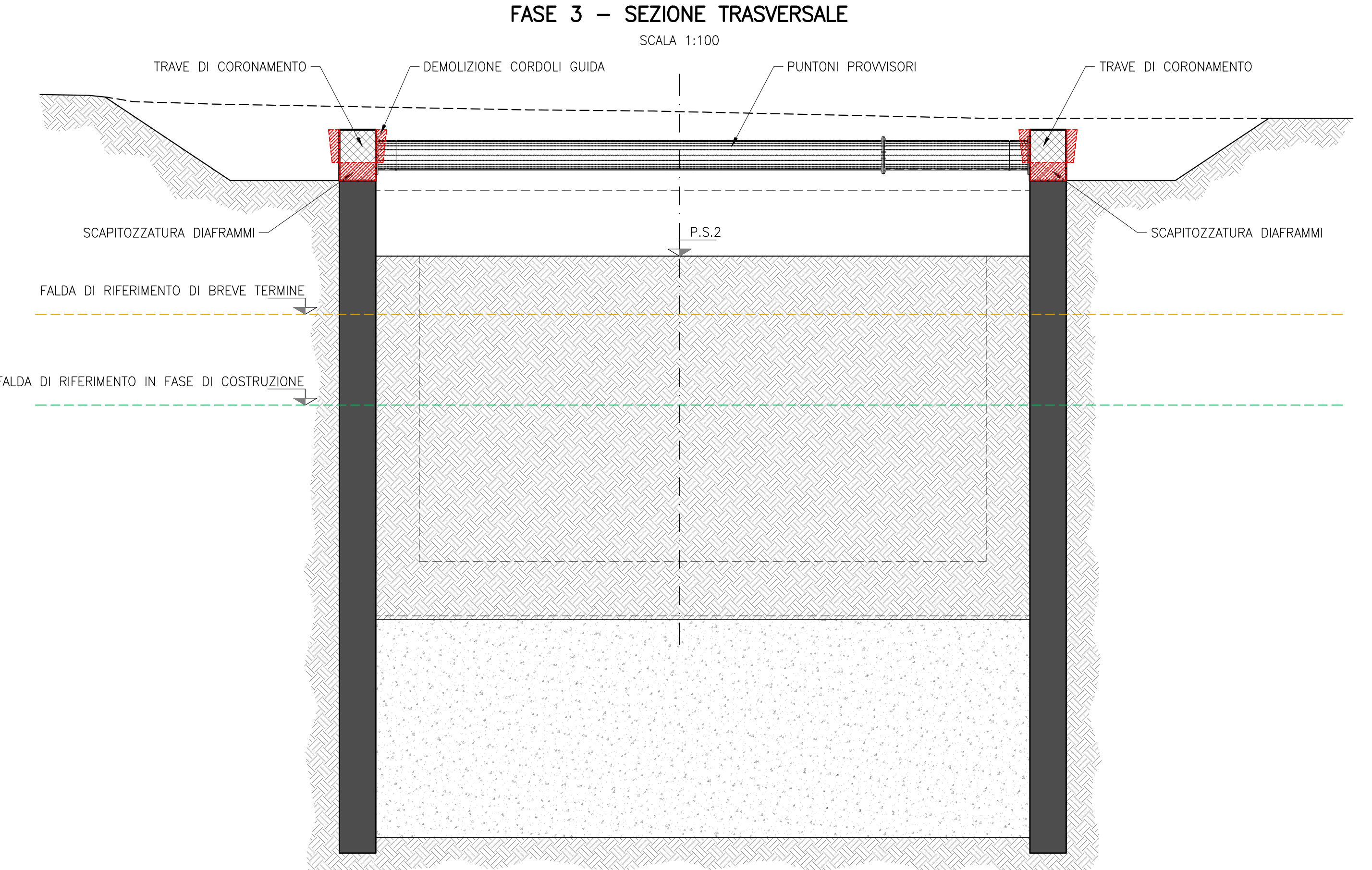


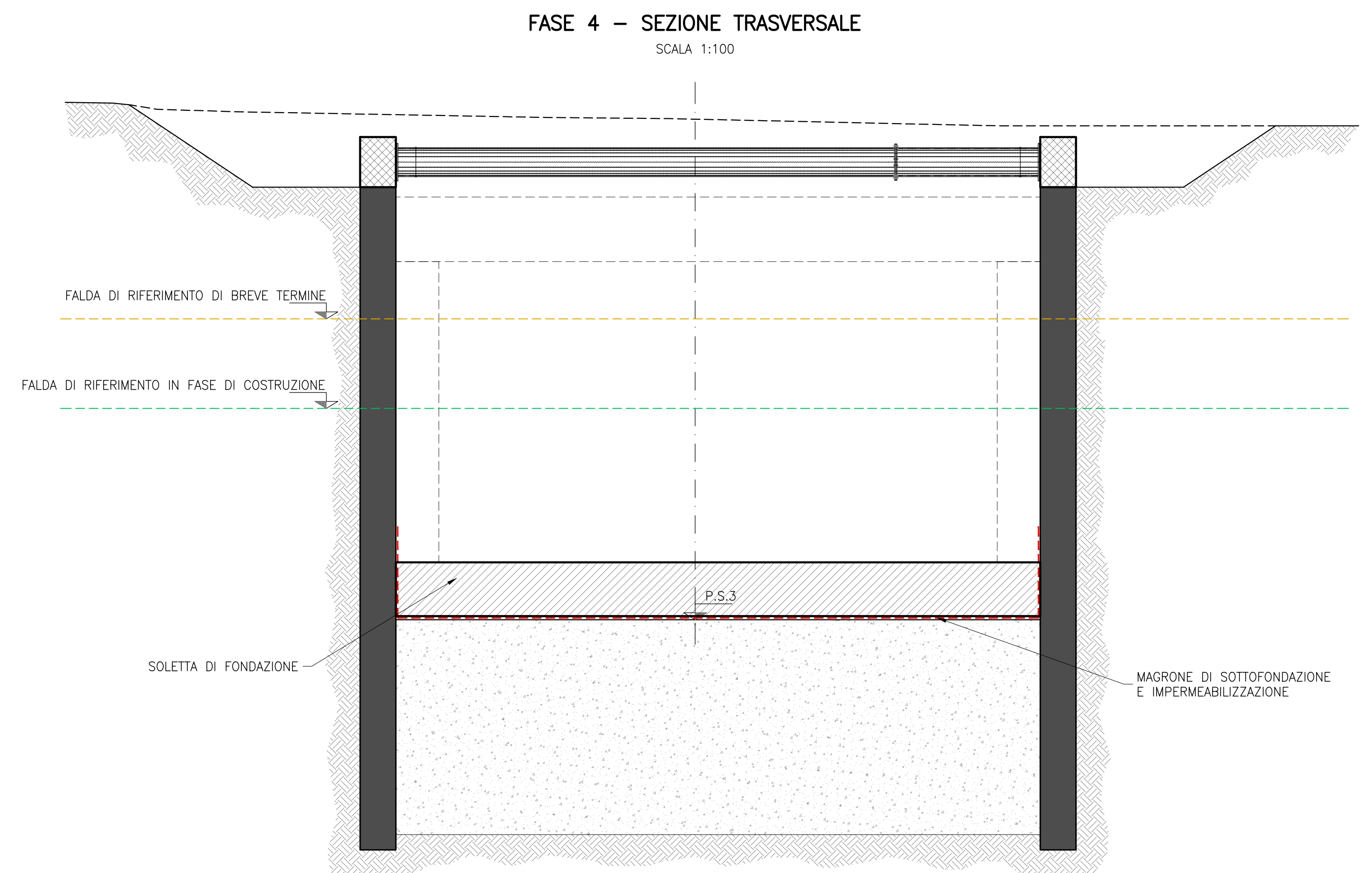
**FASE 1** - SCAVO DI SBANCAMENTO PER CREAZIONE PIANO DI LAVORO (P.S.1).  
 - SCAVO DI REBASSO FINO ALLA QUOTA DI IMPOSTA DEI CORDOLI GUIDA.  
 - POSA ARMATURA, CASSERATURA E GETTO DEI CORDOLI GUIDA IN C.A.



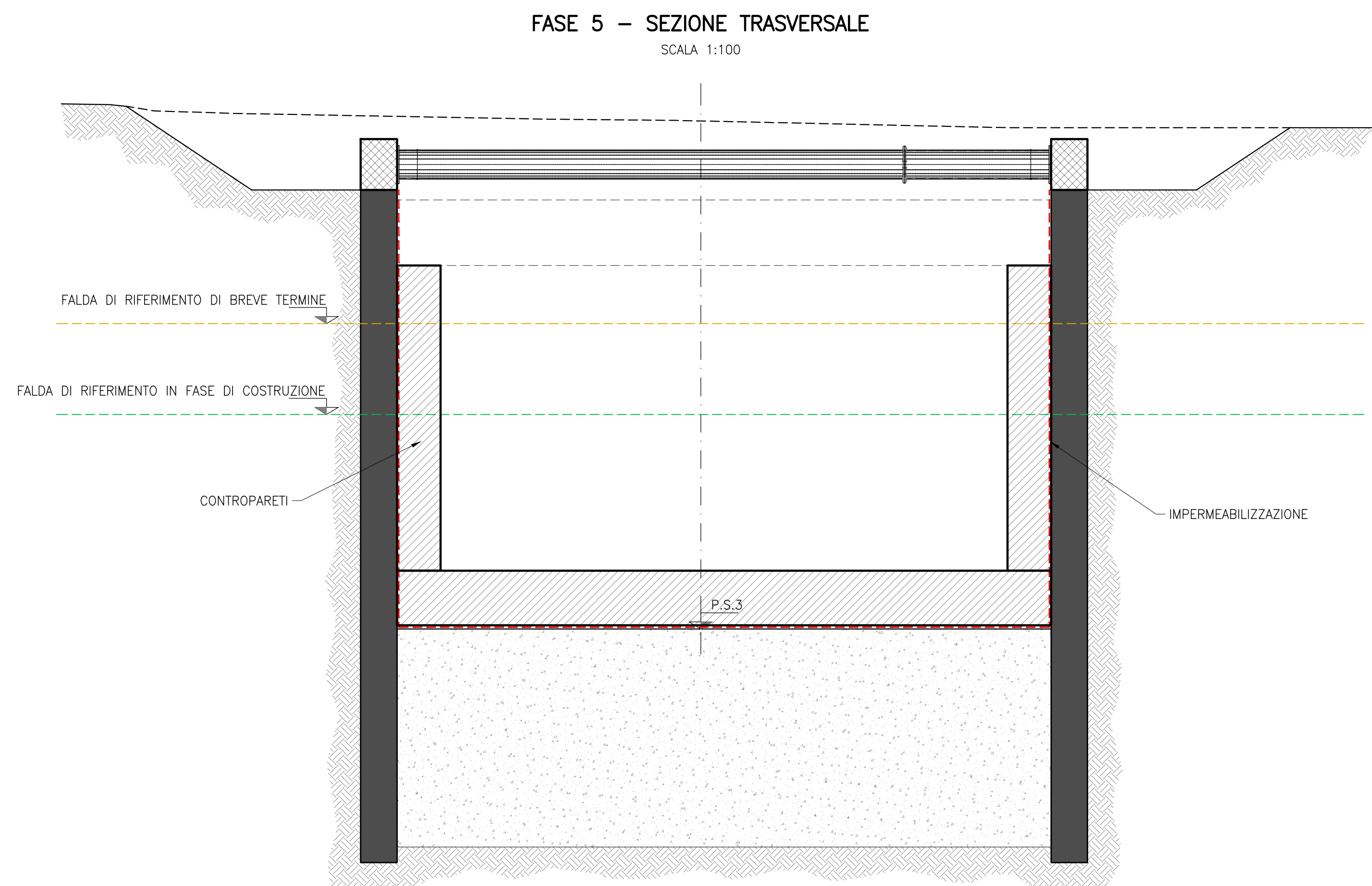
**FASE 2** - ESECUZIONE DIAPHRAMI IN C.A.  
 - REALIZZAZIONE DEL TAMPONE DI FONDO.



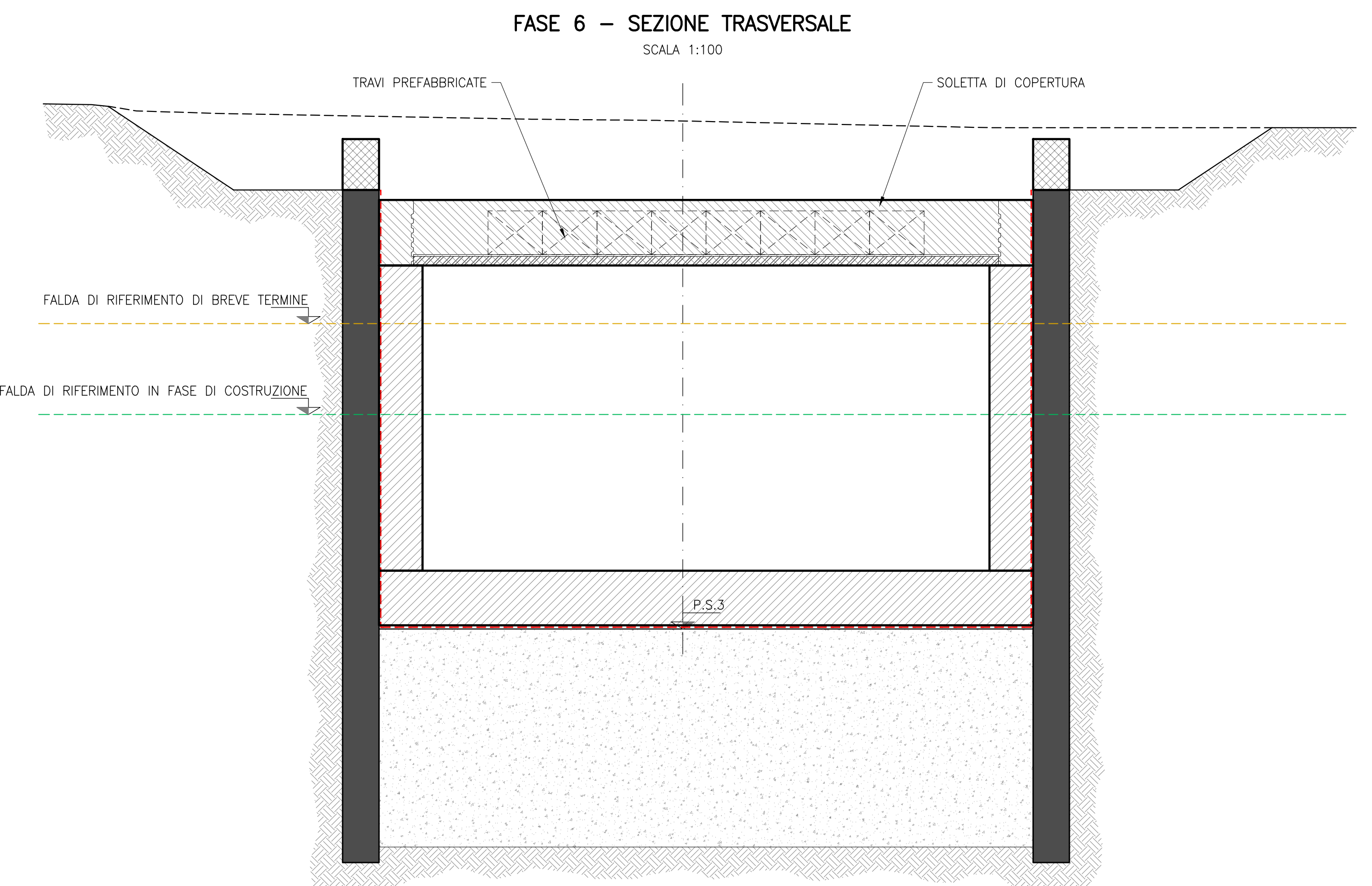
**FASE 3** - SCAVO INTERNO AI DIAPHRAMI FINO AL RAGGIUNGIMENTO DELLA QUOTA DI INTRADOSSO DELLA SOLETTA DI COPERTURA (P.S.2).  
 - SCAPITIZZATURA DEI DIAPHRAMI IN C.A.  
 - POSA ARMATURA, CASSERATURA E GETTO DELLA TRAVE DI CORONAMENTO.  
 - POSIZIONAMENTO DEI PUNTONI PROVVISORI DI SOSTEGNO.



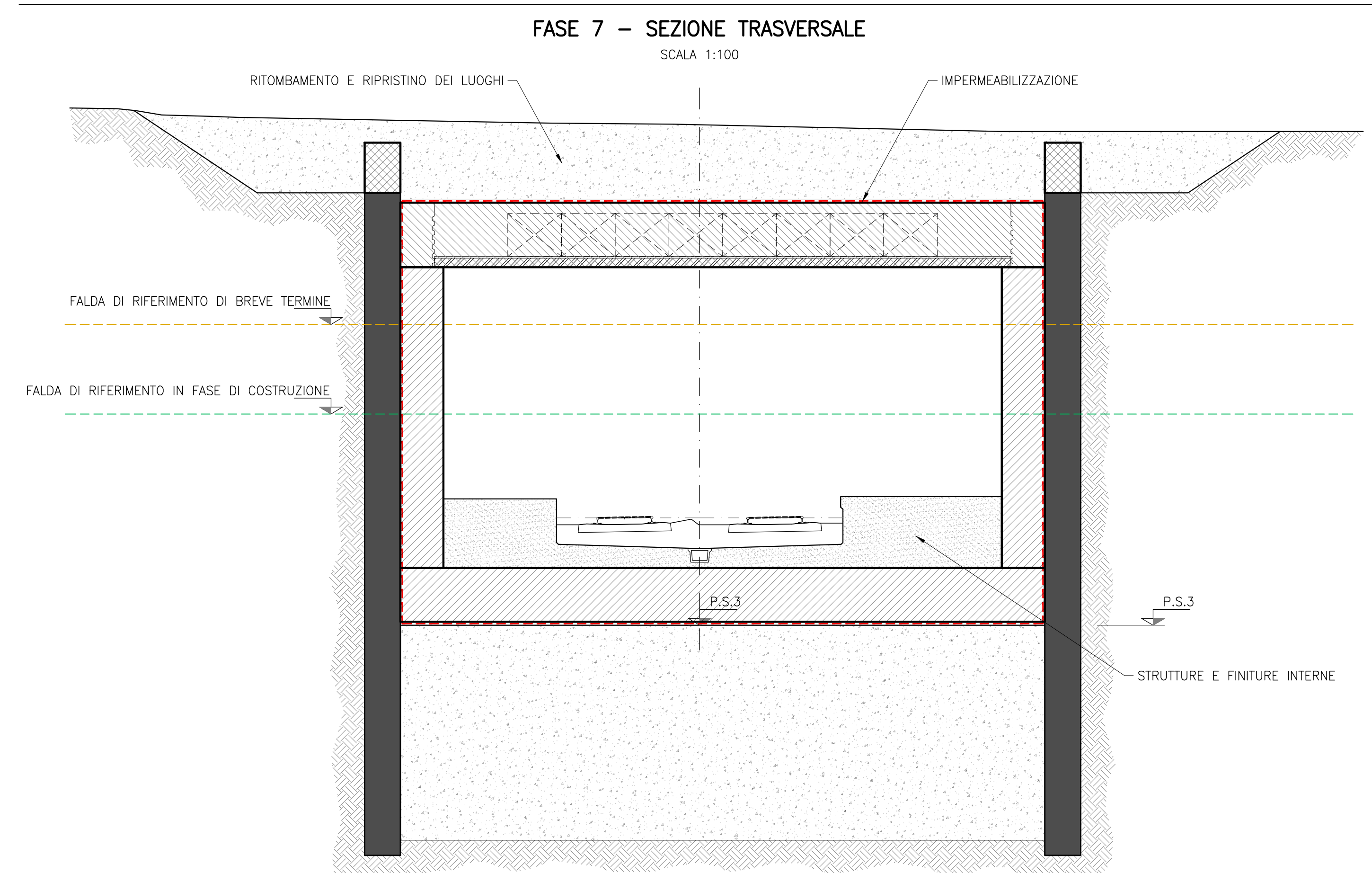
**FASE 4** - SCAVO INTERNO AI DIAPHRAMI FINO AL RAGGIUNGIMENTO DELLA QUOTA DI FONDO SCAVO (P.S.3).  
 - GETTO DEL MACRONE DI SOTTOFONDAZIONE.  
 - POSA DEL PACCHETTO DI IMPERMEABILIZZAZIONE DI FONDAZIONE.  
 - POSA ARMATURA E GETTO IN OPERA DELLA SOLETTA DI FONDAZIONE.



**FASE 5** - COMPLETAMENTO DEL PACCHETTO DI IMPERMEABILIZZAZIONE A CONTATTO CON LE PARETI VERTICALI DEI DIAPHRAMI PREVA REGOLARIZZAZIONE DEGLI STESSI.  
 - POSA ARMATURA, CASSERATURA E GETTO IN OPERA DELLE CONTROPARETI.



**FASE 6** - RIMOZIONE DEI PUNTONI PROVVISORI DI SOSTEGNO.  
 - VARO DELLE TRAVI PREFABBRICATE DI COPERTURA.  
 - POSA ARMATURA, CASSERATURA E GETTO DI COMPLETAMENTO DELLA SOLETTA DI COPERTURA.



**FASE 7** - POSA DEL PACCHETTO DI IMPERMEABILIZZAZIONE DELLA SOLETTA DI COPERTURA.  
 - RITOMBAMENTO E RIPRISTINO DEI LUOGHI.  
 - COMPLETAMENTO DELLE STRUTTURE E FINITURE INTERNE.

**DISEGNI DI RIFERIMENTO**

GA01E - dal km 6+241,33 al km 6+842,53	Diaprami e tamponi di fondo - Planimetria di tracciamento e profili longitudinali Tav. 1	IN1711ED29AGAD1E0001
GA01E - dal km 6+241,33 al km 6+842,53	Diaprami e tamponi di fondo - Planimetria di tracciamento e profili longitudinali Tav. 2	IN1711ED29AGAD1E0002
GA01E - dal km 6+241,33 al km 6+842,53	Diaprami e tamponi di fondo - Planimetria di tracciamento e profili longitudinali Tav. 3	IN1711ED29AGAD1E0003
GA01E - dal km 6+241,33 al km 6+842,53	Diaprami e tamponi di fondo - Planimetria di tracciamento e profili longitudinali Tav. 4	IN1711ED29AGAD1E0004
GA01E - dal km 6+241,33 al km 6+842,53	Diaprami e tamponi di fondo - Planimetria di tracciamento e profili longitudinali Tav. 5	IN1711ED29AGAD1E0005
GA01E - dal km 6+241,33 al km 6+842,53	Diaprami e tamponi di fondo - Planimetria di tracciamento e profili longitudinali Tav. 6	IN1711ED29AGAD1E0006
GA01E - dal km 6+241,33 al km 6+842,53	Diaprami e tamponi di fondo - Planimetria di tracciamento e profili longitudinali Tav. 7	IN1711ED29AGAD1E0007
GA01E - dal km 6+241,33 al km 6+842,53	Diaprami e tamponi di fondo - Planimetria di tracciamento e profili longitudinali Tav. 8	IN1711ED29AGAD1E0008
GA01E - dal km 6+241,33 al km 6+842,53	Diaprami e tamponi di fondo - Planimetria di tracciamento e profili longitudinali Tav. 9	IN1711ED29AGAD1E0009
GA01E - dal km 6+241,33 al km 6+842,53	Diaprami e tamponi di fondo - Sezioni trasversali	IN1711ED29AGAD1E4001
GA01E - dal km 6+241,33 al km 6+842,53	Diaprami e tamponi di fondo - Cordoli guida - Pianta soavi e planimetria di tracciamento Tav. 1	IN1711ED29AGAD1E1001
GA01E - dal km 6+241,33 al km 6+842,53	Diaprami e tamponi di fondo - Cordoli guida - Pianta soavi e planimetria di tracciamento Tav. 2	IN1711ED29AGAD1E1002
GA01E - dal km 6+241,33 al km 6+842,53	Diaprami e tamponi di fondo - Cordoli guida - Pianta soavi e planimetria di tracciamento Tav. 3	IN1711ED29AGAD1E1003
GA01E - dal km 6+241,33 al km 6+842,53	Diaprami e tamponi di fondo - Cordoli guida - Pianta soavi e planimetria di tracciamento Tav. 4	IN1711ED29AGAD1E1004
GA01E - dal km 6+241,33 al km 6+842,53	Diaprami e tamponi di fondo - Cordoli guida - Pianta soavi e planimetria di tracciamento Tav. 5	IN1711ED29AGAD1E1005
GA01E - dal km 6+241,33 al km 6+842,53	Fasi esecutive - Tamponi con tamponi di fondo da PK. 6+279,43 a PK. 6+667,73	IN1711ED29AGAD1E0001
GA01E - dal km 6+241,33 al km 6+842,53	Fasi esecutive - Tamponi senza tamponi di fondo da PK. 6+667,73 a PK. 6+842,53	IN1711ED29AGAD1E0002
GA01E - dal km 6+241,33 al km 6+842,53	Fasi esecutive - Camera di arrivo	IN1711ED29AGAD1E0003
GA01E - dal km 6+241,33 al km 6+842,53	Fasi esecutive - Camera di arrivo	IN1711ED29AGAD1E4001
GA01E - dal km 6+241,33 al km 6+842,53	Opera provvisoria "0" - Planimetria, progetto e sezioni	IN1711ED29AGAD1E1006

**NOTE GENERALI**

**CARATTERISTICHE DEI MATERIALI**

**COMMITTENTE:** RETE FERROVIARIA ITALIANA GRUPPO FERROVIE DELLO STATO

**ALTA Sorveglianza:** GRUPPO FERROVIE DELLO STATO

**GENERAL CONTRACTOR:** Conorzio Iric-IV Due

**INFRASTRUTTURE FERROVIARIE STRATEGICHE DEFINITE DALLA LEGGE OBIETTIVO N. 443/01**  
**LINEA A.V./A.C. TORINO-VENEZIA Tratto VERONA-PADOVA**  
**Lotto funzionale Verona-Bivio Vicenza**  
**PROGETTO ESECUTIVO**  
 GA - GALLIE ARTIFICIALI  
 GA01 - GALLERIA ARTIFICIALE S.MARTINO  
 GA01E - dal km 6+241,33 al km 6+842,53

Fasi esecutive - Camera di arrivo

GENERAL CONTRACTOR	DIRETTORE LAVORI	SCALA:
Conorzio Iric-IV Due	Iricay Due	1:100
Ing. Paolo CARBONIA		

COMMESSA	LOTTO	FASE	ENTE	TIPO DOC.	OPERA/DISCIPLINA	PROGR.	REV.	FOLIO
IN17	11	E	12	WA	GA01E0	003	A	11

**PROGETTAZIONE:**

Rev.	Descrizione	Redatto	Verificato	Approvato	Data
A	ESBORRE				
B					
C					

**FILE:** **CUP:** JA1E100000009

**PROGETTO FINANZIATO DALLA UNIONE EUROPEA**

TUTTI I DIRITTI DEL PRESENTE DOCUMENTO SONO RISERVATI. LA REPRODUZIONE ANCHE PARZIALE E VIETATA.