








LEGENDA

GRADO DI VISIBILITA' DEI SUOLI

-  Ottimo
-  Medio / alto
-  Medio / basso
-  Nullo
-  Area urbanizzata / inesplorabile

REVISIONI					
N.	DATA	DESCRIZIONE	ELABORATO	CONTROLLATO	APPROVATO
01	15/04/2021	Modifiche a seguito osservazioni Terna			
00	23/10/2019	Prima emissione	F. Gassi Archeologo		

REVISIONI				
N.	DATA	DESCRIZIONE	ESAMINATO	ACCETTATO
00	03/05/2021	Prima emissione	Gruppo di Lavoro DTCS-PRI	A Limone DTCS-PRI

CODIFICA ELABORATO		
DU23977A1B000157_B		
TITOLO ELABORATO		TERNA GROUP
NUOVO COLLEGAMENTO IN ENTRA ESCE ALLA CABINA PRIMARIA "BARI SAN GIORGIO" DELL'ELETTRODOTTO RTN 150 kV "LOSETO MOLA" COD. 23977A1 Progettazione per redazione dei PTO		
CARTA DELLA RICOGNIZIONE E DELLA VISIBILITA' DEI SUOLI		 Indagini Geologiche e Archeologiche TIPOLOGIA ELABORATO DISEGNO

NOME DEL FILE	SCALA CAD	FORMATO	SCALA	FOGLIO
DU23977A1B000157_B.dwg	1 unità = 1m	A1	1 :5.000	2 / 2

Questo documento contiene informazioni di proprietà Terna Rete Italia S.p.A. e deve essere utilizzato esclusivamente dal destinatario in relazione alle finalità per le quali è stato ricevuto. È vietata qualsiasi forma di riproduzione o divulgazione senza l'esplicito consenso di Terna Rete Italia S.p.A.
 This document contains information proprietary to Terna Rete Italia S.p.A. and it will have to be used exclusively for the purposes for which it has been furnished.
 Whichever shape of spreading of reproduction without the written permission of Terna Rete Italia S.p.A. is prohibiit.