



Comune
di Corleto Perticara



Regione Basilicata



Provincia di Potenza



Committente:

RWE

RENEWABLES ITALIA S.R.L.
Via Andrea Doria, 41/G - 00192 Roma
P.IVA/C.F. 06400370968
pec: rwerenewablesitaliasrl@legalmail.it

Titolo del Progetto:

**Progetto per la realizzazione di una centrale eolica da 44,80 MW nel
comune di Corleto Perticara (PZ)**

Documento:

PROGETTO DEFINITIVO

Richiesta Autorizzazione Unica ai sensi del D. Lgs. 387 del 29/09/2003

N° Documento:

PECP_3.b

ID PROGETTO:	PECP	DISCIPLINA:	A	TIPOLOGIA:	R	FORMATO:	A4
--------------	-------------	-------------	----------	------------	----------	----------	-----------

Elaborato:

Format di supporto screening di V.INC.A

FOGLIO:		SCALA:		Nome file:	PECP_3.b_Format_di_supporto_screening_di_V_INC_A.pdf		
---------	--	--------	--	------------	---	--	--

Progettazione:

R.T.P. D'Occhio - De Blasis
Via S. Angelo, 10 - 82020 Campolattaro (BN)

Progettisti:


Dott.
Alfonso Ianiro
N° 118

dott. amb. Alfonso Ianiro

Rev:	Data Revisione	Descrizione Revisione	Redatto	Controllato	Approvato
00	25/06/2021	INTEGRAZIONE	Alfonso Ianiro	R.T.P.	RWE

FORMAT DI SUPPORTO SCREENING DI V.INC.A per Piani/Programmi/Progetti/Interventi/Attività – PROPONENTE**	
Oggetto P/P/P/I/A:	PROGETTO PER LA REALIZZAZIONE DI UNA CENTRALE EOLICA DA 44,80 MW NEL COMUNE DI CORLETO PERTICARA (PZ)
<p> <input type="checkbox"/> Piano/Programma (definizione di cui all'art. 5, comma 1, lett e) del D.lgs. 152/06) <input checked="" type="checkbox"/> Progetto/intervento (definizione di cui all'art. 5, comma 1, lett g) del D.lgs. 152/06) </p> <p> Il progetto/intervento ricade nelle tipologie di cui agli Allegati II, Il bis, III e IV alla Parte Seconda del D.Lgs. 152/06 e s.m.i. </p> <p> <input checked="" type="checkbox"/> Si indicare quale tipologia: impianti eolici per la produzione di energia elettrica sulla terraferma con potenza complessiva superiore a 30 MW <input type="checkbox"/> No </p> <p> Il progetto/intervento è finanziato con risorse pubbliche? </p> <p> <input type="checkbox"/> Si indicare quali risorse: <input checked="" type="checkbox"/> No </p> <p> Il progetto/intervento è un'opera pubblica? </p> <p> <input type="checkbox"/> Si <input checked="" type="checkbox"/> No </p> <p> <input type="checkbox"/> Attività (qualsiasi attività umana non rientrante nella definizione di progetto/intervento che possa avere relazione o interferenza con l'ecosistema naturale) </p> <p> <input type="checkbox"/> <i>PROPOSTE PRE-VALUTATE (VERIFICA DI CORRISPONDENZA)</i> </p>	
Tipologia P/P/P/I/A:	<p> <input type="checkbox"/> <i>Piani faunistici/piani ittici</i> <input type="checkbox"/> <i>Calendari venatori/ittici</i> <input type="checkbox"/> <i>Piani urbanistici/paesaggistici</i> <input type="checkbox"/> <i>Piani energetici/infrastrutturali</i> <input type="checkbox"/> <i>Altri piani o programmi.....</i> <input type="checkbox"/> <i>Ristrutturazione / manutenzione edifici DPR 380/2001</i> <input type="checkbox"/> <i>Realizzazione ex novo di strutture ed edifici</i> <input type="checkbox"/> <i>Manutenzione di opere civili ed infrastrutture esistenti</i> <input type="checkbox"/> <i>Manutenzione e sistemazione di fossi, canali, corsi d'acqua</i> <input type="checkbox"/> <i>Attività agricole</i> <input type="checkbox"/> <i>Attività forestali</i> <input type="checkbox"/> <i>Manifestazioni motoristiche, ciclistiche, gare cinofile, eventi sportivi, sagre e/o spettacoli pirotecnici, eventi/riprese cinematografiche e spot pubblicitari etc.</i> <input type="checkbox"/> <i>Altro (specificare)</i> </p>

Proponente:		RWE RENEWABLES ITALIA S.R.L.					
SEZIONE 1 - LOCALIZZAZIONE ED INQUADRAMENTO TERRITORIALE							
Regione: Basilicata Comune: Corleto Perticara e Laurenzana Prov.: PZ Località/Frazione: Perticara – Serra Diavolo Indirizzo:				Contesto localizzativo <input type="checkbox"/> Centro urbano <input type="checkbox"/> Zona periurbana <input checked="" type="checkbox"/> Aree agricole <input type="checkbox"/> Aree industriali <input type="checkbox"/> Aree naturali <input type="checkbox"/>			
Particelle catastali: <i>(se utili e necessarie)</i>							
Coordinate geografiche: <i>(se utili e necessarie)</i>		LAT.					
S.R.:		LONG.					
Nel caso di Piano o Programma , descrivere area di influenza e attuazione e tutte le altre informazioni pertinenti:							
SEZIONE 2 – LOCALIZZAZIONE P/P/P/I/A IN RELAZIONE AI SITI NATURA 2000							
SITI NATURA 2000							
SIC	cod.	IT _____	<i>denominazione</i>				
		IT _____					
		IT _____					
ZSC	cod.	IT _____	<i>denominazione</i>				
		IT _____					
		IT _____					
ZPS	cod.	IT 9210270	<i>Appennino Lucano, Monte Volturino</i>				
		IT _____					
		IT _____					

E' stata presa visione degli Obiettivi di Conservazione, delle Misure di Conservazione, e/o del Piano di Gestione e delle Condizioni d'Obbligo eventualmente definite del Sito/i Natura 2000 ? Si No

Citare, l'atto consultato: **Formulario Standard e schede per le misure di conservazione delle aree NATURA 2000 della Basilicata**

<p>2.1 - Il P/P/P/I/A interessa aree naturali protette nazionali o regionali?</p> <p><input type="checkbox"/> Si <input checked="" type="checkbox"/> No</p>	<p>Aree Protette ai sensi della Legge 394/91: EUAP _____</p> <p>.....</p> <p>Eventuale nulla osta/autorizzazione/parere rilasciato dell'Ente Gestore dell'Area Protetta (se disponibile e già rilasciato):</p> <p>.....</p> <p>.....</p>
--	---

2.2 - Per P/P/P/I/A esterni ai siti Natura 2000:

- Sito cod. **IT 9210270** distanza dal sito: 3 Km dall'aerogeneratore più vicino (3.000 metri)
- Sito cod. **IT _____** distanza dal sito: (_ metri)
- Sito cod. **IT _____** distanza dal sito: (_ metri)

Tra i siti Natura 2000 indicati e l'area interessata dal P/P/P/I/A, sono presenti elementi di discontinuità o barriere fisiche di origine naturale o antropica (es. diversi reticoli idrografici, centri abitati, infrastrutture ferroviarie o stradali, zone industriali, etc.)??

Si No

Descrivere: Strada statale n°92, Fiumarella di Corleto

SEZIONE 3 – SCREENING MEDIANTE VERIFICA DI CORRISPONDENZA DI PROPOSTE PRE-VALUTATE

Si richiede di avviare la procedura di Verifica di Corrispondenza per P/P/P/I/A pre-valutati?

Si No

Se, Si, il presentare il Format alla sola Autorità competente al rilascio dell'autorizzazione finale del P/P/P/I/A, e compilare elementi sottostanti. Se No si richiede di avviare screening specifico.

PRE-VALUTAZIONI – per proposte già assoggettate a screening di incidenza

<p>PROPOSTE PRE-VALUTATE:</p> <p>Si dichiara, assumendosi ogni responsabilità, che il piano/progetto/intervento/attività rientra ed è conforme a quelli già pre-valutati da parte dell'Autorità competente per la Valutazione di Incidenza, e pertanto non si richiede l'avvio di uno screening di incidenza specifico?</p> <p><i>(n.b.: in caso di risposta negativa (NO), si richiede l'avvio di screening specifico)</i></p>	<p><input type="checkbox"/> SI</p> <p><input type="checkbox"/> NO</p>	<p><i>Se, Si, esplicitare in modo chiaro e completo il riferimento all'Atto di pre-valutazione nell'ambito del quale il P/P/P/I/A rientra nelle tipologie assoggettate positivamente a screening di incidenza da parte dell'Autorità competente per la V.Inc.A:</i></p> <p>.....</p> <p>.....</p> <p>.....</p> <p>.....</p>
--	---	---

SEZIONE 4 – DESCRIZIONE E DECODIFICA DEL P/P/P/I/A DA ASSOGGETTARE A SCREENING

RELAZIONE DESCRITTIVA DETTAGLIATA DEL P/P/P/I/A

Per maggiori informazioni si rimanda agli elaborati di progetto presentati nella VIA

4.3 - Documentazione: allegati tecnici e cartografici a scala adeguata

(barrare solo i documenti disponibili eventualmente allegati alla proposta)

- | | |
|---|--|
| <ul style="list-style-type: none"> <input checked="" type="checkbox"/> File vettoriali/shape della localizzazione dell’P/P/P/I/A <input type="checkbox"/> Carta zonizzazione di Piano/Programma <input type="checkbox"/> Relazione di Piano/Programma <input checked="" type="checkbox"/> Planimetria di progetto e delle eventuali aree di cantiere <input checked="" type="checkbox"/> Ortofoto con localizzazione delle aree di P/I/A e eventuali aree di cantiere <input checked="" type="checkbox"/> Documentazione fotografica <i>ante operam</i> | <ul style="list-style-type: none"> <input checked="" type="checkbox"/> Eventuali studi ambientali disponibili <input checked="" type="checkbox"/> Altri elaborati tecnici:
Relazione su flora e fauna <input checked="" type="checkbox"/> Altri elaborati tecnici:
Relazione di VIA <input checked="" type="checkbox"/> Altri elaborati tecnici:
Sintesi non tecnica <input checked="" type="checkbox"/> Altro:
Relazione geologica <input checked="" type="checkbox"/> Altro:
Relazione paesaggistica |
|---|--|

4.2 - CONDIZIONI D'OBBLIGO <i>(n.b.: da non compilare in caso di screening semplificato)</i>	Se, Si , il proponente si assume la piena responsabilità dell'attuazione delle Condizioni d'Obbligo riportate nella proposta.		Condizioni d'obbligo rispettate:	
Il P/P/P/I/A è stato elaborato ed è conforme al rispetto della Condizioni d'Obbligo? <input type="checkbox"/> Si <input checked="" type="checkbox"/> No	Riferimento all'Atto di individuazione delle Condizioni d'Obbligo:		➤ ➤ ➤ ➤ ➤ ➤	
	Se, No , perché: Assenza di Piani di gestione e Misure di Conservazione			
SEZIONE 5 - DECODIFICA DEL PIANO/PROGETTO/INTERVENTO/ATTIVITA' (compilare solo parti pertinenti)				
E' prevista trasformazione di uso del suolo?	<input checked="" type="checkbox"/> SI	<input type="checkbox"/> NO	<input type="checkbox"/> PERMANENTE	<input checked="" type="checkbox"/> TEMPORANEA
Se, Si , cosa è previsto:				
Sono previste movimenti terra/sbancamenti/scavi?	<input checked="" type="checkbox"/> SI <input type="checkbox"/> NO	Verranno livellate od effettuati interventi di spietramento su superfici naturali?	<input checked="" type="checkbox"/> SI <input type="checkbox"/> NO	
Se, Si , cosa è previsto: Scavi per fondazioni aerogeneratori e realizzazione sottostazione		Se, Si , cosa è previsto: realizzazione piazzola per posizionamento aerogeneratore e strada di servizio su superficie pascoliva in evoluzione (presenza di arbusti). Tale area riguarda solamente 1 aerogeneratore		
Sono previste aree di cantiere e/o aree di stoccaggio materiali/terreno asportato/etc.? <input checked="" type="checkbox"/> SI <input type="checkbox"/> NO		Se, Si , cosa è previsto: Aree di cantiere per la realizzazione delle opere con adeguamento e realizzazione di piste e piazzole		
E' necessaria l'apertura o la sistemazione di piste di accesso all'area?	<input checked="" type="checkbox"/> SI <input type="checkbox"/> NO	Le piste verranno ripristinate a fine dei lavori/attività?	<input checked="" type="checkbox"/> SI <input type="checkbox"/> NO	



<p>Se, Si, cosa è previsto: Utilizzazione di strade e tracciati esistenti e in minor misura di nuove piste. Per maggiori particolari si rimanda agli elaborati trasmessi per la VIA</p> <p>.....</p>	<p>Se, Si, cosa è previsto: E' prevista il ripristino delle aree di cantiere e delle piste utilizzate per l'esecuzione delle opere. Per maggiori particolari si rimanda agli elaborati trasmessi per la VIA</p> <p>.....</p>
<p>E' previsto l'impiego di tecniche di ingegneria naturalistica e/o la realizzazione di interventi finalizzati al miglioramento ambientale?</p> <p><input checked="" type="checkbox"/> Si <input type="checkbox"/> No</p>	<p>Se, Si, descrivere: palificate vive, terre verdi rinforzate, innesco di ecosistemi mediante l'uso di specie autoctone (ripristino aree di cantiere e scarpate). Per maggiori particolari si rimanda agli elaborati trasmessi per la VIA</p>
<p>Specie vegetali</p>	<p>E' previsto il taglio/esbosco/rimozione di specie vegetali?</p> <p><input checked="" type="checkbox"/> SI <input type="checkbox"/> NO</p> <p>Se, SI, descrivere: per l'adeguamento delle strade di servizio e passaggio del cavidotto è previsto il taglio a bordo strada di cerro (<i>Quercus cerris</i>) per un totale di 560 mq esternamente alla ZPS oggetto di valutazione.</p>
<p>La proposta è conforme alla normativa nazionale e/o regionale riguardante le specie vegetali alloctone e le attività di controllo delle stesse (es. eradicazione)?</p> <p><input checked="" type="checkbox"/> SI <input type="checkbox"/> NO</p>	<p>Sono previsti interventi di piantumazione/rinverdimento/messa a dimora di specie vegetali?</p> <p><input checked="" type="checkbox"/> SI <input type="checkbox"/> NO</p> <p>Se, Si, cosa è previsto: recupero delle aree di cantiere e delle scarpate attraverso il rinverdimento con specie autoctone Indicare le specie interessate: cerro, prugnolo, biancospino, ginestra, fienarola annuale, centocchio dei campi, erba medica falcata, forasacco, palèo comune.</p>
<p>Specie animali</p>	<p>La proposta è conforme alla normativa nazionale e/o regionale riguardante le specie animali alloctone e la loro attività di gestione?</p> <p><input checked="" type="checkbox"/> SI <input type="checkbox"/> NO</p> <p>Sono previsti interventi di controllo/immissione/ripopolamento/allevamento di specie animali o attività di pesca sportiva?</p> <p><input type="checkbox"/> SI <input checked="" type="checkbox"/> NO <input type="checkbox"/></p> <p>Se, Si, cosa è previsto:</p> <p>.....</p> <p>.....</p> <p>.....</p> <p>Indicare le specie interessate:</p>

Mezzi meccanici	Mezzi di cantiere o mezzi necessari per lo svolgimento dell'intervento	<ul style="list-style-type: none"> ➤ Pale meccaniche, escavatrici, o altri mezzi per il movimento terra: ➤ Mezzi pesanti (Camion, dumper, autogru, gru, betoniere, asfaltatori, rulli compressori): 	Pale meccaniche e escavatrici
			Camion, gru, betoniere, rulli compressori, perforatrici idrauliche
		<ul style="list-style-type: none"> ➤ Mezzi aerei o imbarcazioni (elicotteri, aerei, barche, chiatte, draghe, pontoni):
Fonti di inquinamento e produzione di rifiuti	La proposta prevede la presenza di fonti di inquinamento (luminoso, chimico, sonoro, acquatico, etc.) o produzione di rifiuti? <input checked="" type="checkbox"/> SI <input type="checkbox"/> NO	La proposta è conforme alla normativa nazionale e/o regionali di settore? <input checked="" type="checkbox"/> SI <input type="checkbox"/> NO Descrivere: la produzione di rifiuti nella fase di cantiere sarà gestita in tutte le fasi del processo di produzione, stoccaggio, trasporto e smaltimento in conformità alla normativa vigente e da apposite procedure interne. Per quanto riguarda l'inquinamento acustico e gli altri possibili inquinanti si rimanda alle apposite relazioni redatte per la VIA.	
Interventi edilizi		<input type="checkbox"/> Permesso a costruire <input type="checkbox"/> Permesso a costruire in sanatoria <input type="checkbox"/> Condono <input type="checkbox"/> DIA/SCIA <input type="checkbox"/> Altro	Estremi provvedimento o altre informazioni utili:
Per interventi edilizi su strutture preesistenti Riportare il titolo edilizio in forza al quale è stato realizzato l'immobile e/o struttura oggetto di intervento			
Manifestazioni		<ul style="list-style-type: none"> ➤ Numero presunto di partecipanti: ➤ Numero presunto di veicoli coinvolti nell'evento (moto, auto, biciclette, etc.): ➤ Numero presunto di mezzi di supporto (ambulanze, vigili del fuoco, forze dell'ordine, mezzi aerei o navali): ➤ Numero presunto di gruppi elettrogeni e/o bagni chimici: 	
Per manifestazioni, gara, motoristiche, eventi sportivi, spettacoli pirotecnici, sagre, etc.			
Attività ripetute		Descrivere:	

<p>L'attività/intervento si ripete annualmente/periodicamente alle stesse condizioni?</p> <p style="text-align: center;"><input type="checkbox"/> Si <input type="checkbox"/> No</p>	<p>.....</p> <p>.....</p> <p>.....</p> <p>.....</p> <p>.....</p> <p>.....</p>
<p>La medesima tipologia di proposta ha già ottenuto in passato parere positivo di V.Inc.A?</p> <p style="text-align: center;"><input type="checkbox"/> Si <input type="checkbox"/> No</p> <p>Se, Si, allegare e citare precedente parere in "Note".</p>	<p>Possibili varianti - modifiche:</p> <p>.....</p> <p>.....</p> <p>.....</p> <p>.....</p> <p>.....</p> <p>Note:</p> <p>.....</p> <p>.....</p> <p>.....</p>

SEZIONE 6 - CRONOPROGRAMMA AZIONI PREVISTE PER IL P/P/P/I/A

<p>Descrivere:</p> <p>.....</p> <p>.....</p> <p>.....</p> <p>.....</p> <p>.....</p> <p>.....</p> <p>.....</p> <p>.....</p> <p>.....</p>	<p>Leggenda:</p> <p><input type="checkbox"/></p> <p><input type="checkbox"/></p> <p><input type="checkbox"/></p> <p><input type="checkbox"/></p> <p><input type="checkbox"/></p> <p><input type="checkbox"/></p>
---	--

Anno: ____	Gennaio	Febbraio	Marzo	Aprile	Maggio	Giugno	Luglio	Agosto	Settembre	Ottobre	Novembre	Dicembre
1° sett.												
2° sett.												
3° sett.												
4° sett.												
Anno: ____	Gennaio	Febbraio	Marzo	Aprile	Maggio	Giugno	Luglio	Agosto	Settembre	Ottobre	Novembre	Dicembre
1° sett.												
2° sett.												
3° sett.												
4° sett.												
Ditta/Società	Proponente/ Professionista incaricato		Firma e/o Timbro				Luogo e data					
RWE RENEWABLES ITALIA S.R.L.	Dott. Amb. Alfonso Ianiro		 				ISERNIA, 26/06/2021					

(compilare solo le parti necessarie in relazione alla tipologia della proposta)

** le singole Regioni e PP.AA possono adeguare, integrare e/o modificare le informazioni presenti nel presente Format sulla base delle esigenze operative o peculiarità territoriali, prevedendo, se del caso, anche Format specifici per particolari attività settoriali.