


Comune
di Corleto Perticara



Regione Basilicata



Provincia di Potenza



Committente:

RWE

RENEWABLES ITALIA S.R.L.
Via Andrea Doria, 41/G - 00192 Roma
P.IVA/C.F. 06400370968
pec: rwerenewablesitaliasrl@legalmail.it

Titolo del Progetto:

**Progetto per la realizzazione di una centrale eolica da 44,80 MW nel
comune di Corleto Perticara (PZ)**

Documento:

PROGETTO DEFINITIVO

Richiesta Autorizzazione Unica ai sensi del D. Lgs. 387 del 29/09/2003

N° Documento:

PECP_A.17.f.15.e

ID PROGETTO:	PECP	DISCIPLINA:	A	TIPOLOGIA:	D	FORMATO:	Altro
--------------	-------------	-------------	----------	------------	----------	----------	--------------

Elaborato:

Simulazione Fotorendering 3 di 5

FOGLIO:	3 di 5	SCALA:		Nome file:	PECP_A.17.f.15.e_Simulazione_fotorendering_3_di_5.pdf
---------	---------------	--------	--	------------	--

Progettazione:

R.T.P. D'Occhio - De Blasis
Via S. Angelo, 10 - 82020 Campolattaro (BN)

Progettisti:



Ing. Giuseppe Antonio De Blasis



Arch. Carmine D'Occhio

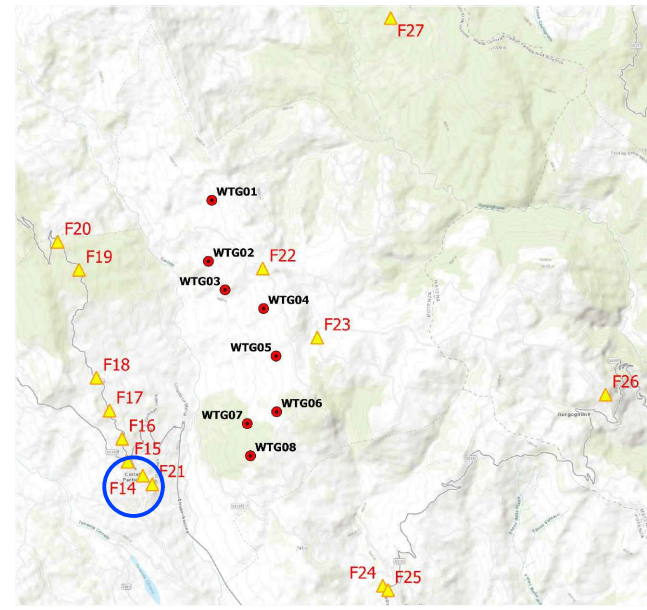
Rev:	Data Revisione	Descrizione Revisione	Redatto	Controllato	Approvato
00	18/06/2021	INTEGRAZIONE	R.T.P D'Occhio - De Blasis	RWE	RWE

F14. CORLETO PERTICARA - VIA PIETRO LACAVA

Punto di scatto relativo ad un osservatore posto all'interno del belvedere di via Pietro Lacava



Il punto di scatto è posizionato all'interno del centro abitato del comune di Corleto Perticara. Il punto di osservazione si trova fra i fabbricati e questo rende visibili quattro aerogeneratori del parco eolico in progetto. Inoltre risultano visibili anche due aerogeneratori del parco eolico in fase di autorizzazione denominato "Tempa dei Greci".



F14.CORLETO PERTICARA - Via Pietro Lacava: Fotosimulazione con i soli aerogeneratori di progetto



F14.CORLETO PERTICARA - Via Pietro Lacava: Fotosimulazione con parchi in fase di autorizzazione o autorizzati



PUNTI SENSIBILI

Id	Denominazione	Descrizione	Coordinate UTM WGS84 33N
F.14	Via Pietro Lacava – Corleto Perticara	Belvedere	588368 E; 4471000 N
F.15	Incrocio SP103-SS92 – Corleto Perticara	Punto panoramico lungo la strada	588081 E; 4471265 N
F.16	SS92– Corleto Perticara	Punto panoramico lungo la strada	587975 E; 4471700 N
F.17	SS92– Corleto Perticara	Punto panoramico lungo la strada	587738 E; 4472235 N
F.18	SS92– Corleto Perticara	Punto panoramico lungo la strada	587488 E; 4472857 N
F.19	SS92– Corleto Perticara	Punto panoramico lungo la strada	587158 E; 4474904 N
F.20	SS92– Corleto Perticara	Punto panoramico lungo la strada	586753 E; 4475436 N
F.21	Chiesa Madre di Santa Maria Assunta – Corleto Perticara	Strada adiacente la chiesa	588546 E; 4470837 N
F.22	Area archeologica Perticara – Corleto Perticara	Strada adiacente l'area archeologica	590642 E; 4474928 N
F.23	Area archeologica Tempa Rossa – Corleto Perticara	Strada adiacente l'area archeologica	591676 E; 4473618 N
F.24	Strada Raccordo fondovalle del Sauro – Guardia Perticara	Punto panoramico lungo la strada	592920 E; 4468913 N
F.25	Via San Vito – Guardia Perticara	Belvedere	593019 E; 4468831 N
F.26	Chiesa San Domenico Savio – Via F. Formica - Gorgoglione	Punto panoramico lungo la strada adiacente la chiesa	597145 E; 4472537 N
F.27	Località Castagna - Pietrapertosa	Strada antistante il borgo	593069 E; 4479676 N

F14.CORLETO PERTICARA - Via Pietro Lacava: Stato di fatto

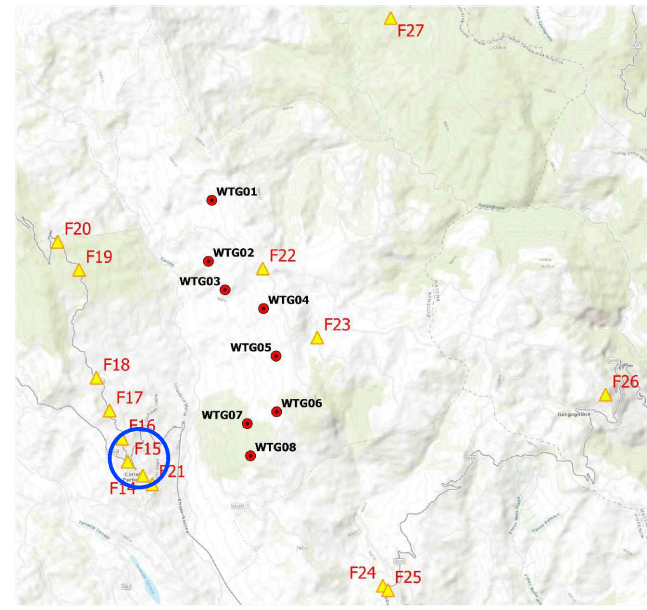


F15. CORLETO PERTICARA - INCROCIO SP103-SS92

Punto di scatto relativo ad un osservatore posto nell'incrocio fra la SP103 e la SS92



Il punto di scatto è posizionato nell'incrocio fra la SP103 e la SS92. Da questo punto è visibile buona parte degli aerogeneratori di progetto e tre aerogeneratori del parco in fase di autorizzazione chiamato "Tempa dei Greci".



F15.CORLETO PERTICARA - SP103-SS92: Fotosimulazione con i soli aerogeneratori di progetto



PUNTI SENSIBILI			
Id	Denominazione	Descrizione	Coordinate UTM WGS84 33N
F.14	Via Pietro Lacava – Corleto Perticara	Belvedere	588368 E; 4471000 N
F.15	Incrocio SP103-SS92 – Corleto Perticara	Punto panoramico lungo la strada	588081 E; 4471265 N
F.16	SS92– Corleto Perticara	Punto panoramico lungo la strada	587975 E; 4471700 N
F.17	SS92– Corleto Perticara	Punto panoramico lungo la strada	587738 E; 4472235 N
F.18	SS92– Corleto Perticara	Punto panoramico lungo la strada	587488 E; 4472857 N
F.19	SS92– Corleto Perticara	Punto panoramico lungo la strada	587158 E; 4474904 N
F.20	SS92– Corleto Perticara	Punto panoramico lungo la strada	586753 E; 4475436 N
F.21	Chiesa Madre di Santa Maria Assunta – Corleto Perticara	Strada adiacente la chiesa	588546 E; 4470837 N
F.22	Area archeologica Perticara – Corleto Perticara	Strada adiacente l'area archeologica	590642 E; 4474928 N
F.23	Area archeologica Tempa Rossa – Corleto Perticara	Strada adiacente l'area archeologica	591676 E; 4473618 N
F.24	Strada Raccordo fondovalle del Sauro – Guardia Perticara	Punto panoramico lungo la strada	592920 E; 4468913 N
F.25	Via San Vito – Guardia Perticara	Belvedere	593019 E; 4468831 N
F.26	Chiesa San Domenico Savio – Via F. Formica - Gorgoglione	Punto panoramico lungo la strada adiacente la chiesa	597145 E; 4472537 N
F.27	Località Castagna - Pietrapertosa	Strada antistante il borgo	593069 E; 4479676 N

F15.CORLETO PERTICARA - SP103-SS92: Stato di fatto



F15.CORLETO PERTICARA - SP103-SS92: Fotosimulazione con parchi in fase di autorizzazione o autorizzati

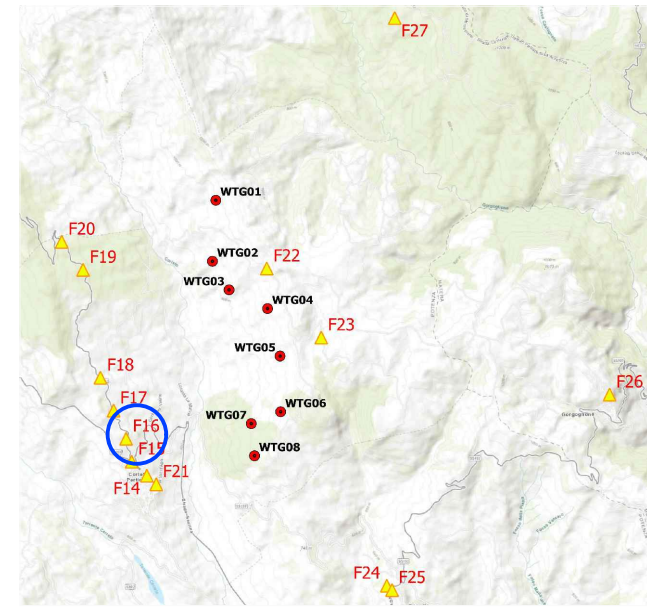


F16. CORLETO PERTICARA - STRADA SS92

Punto di scatto relativo ad un osservatore posto lungo la SS92



Il punto di scatto è posizionato lungo la SS92. Risultano visibili quattro aerogeneratori di progetto e tre aerogeneratori del parco eolico in fase di autorizzazione denominato "Tempa dei Greci".



PUNTI SENSIBILI			
Id	Denominazione	Descrizione	Coordinate UTM WGS84 33N
F.14	Via Pietro Lacava – Corleto Perticara	Belvedere	588368 E; 4471000 N
F.15	Incrocio SP103-SS92 – Corleto Perticara	Punto panoramico lungo la strada	588081 E; 4471265 N
F.16	SS92– Corleto Perticara	Punto panoramico lungo la strada	587975 E; 4471700 N
F.17	SS92– Corleto Perticara	Punto panoramico lungo la strada	587738 E; 4472235 N
F.18	SS92– Corleto Perticara	Punto panoramico lungo la strada	587488 E; 4472857 N
F.19	SS92– Corleto Perticara	Punto panoramico lungo la strada	587158 E; 4474904 N
F.20	SS92– Corleto Perticara	Punto panoramico lungo la strada	586753 E; 4475436 N
F.21	Chiesa Madre di Santa Maria Assunta – Corleto Perticara	Strada adiacente la chiesa	588546 E; 4470837 N
F.22	Area archeologica Perticara – Corleto Perticara	Strada adiacente l'area archeologica	590642 E; 4474928 N
F.23	Area archeologica Tempa Rossa – Corleto Perticara	Strada adiacente l'area archeologica	591676 E; 4473618 N
F.24	Strada Raccordo fondovalle del Sauro – Guardia Perticara	Punto panoramico lungo la strada	592920 E; 4468913 N
F.25	Via San Vito – Guardia Perticara	Belvedere	593019 E; 4468831 N
F.26	Chiesa San Domenico Savio – Via F. Formica - Gorgoglione	Punto panoramico lungo la strada adiacente la chiesa	597145 E; 4472537 N
F.27	Località Castagna - Pietrapertosa	Strada antistante il borgo	593069 E; 4479676 N

F16.CORLETO PERTICARA - SS92: Fotosimulazione con i soli aerogeneratori di progetto



F16.CORLETO PERTICARA - SS92: Stato di fatto



F16.CORLETO PERTICARA - SS92: Fotosimulazione con parchi in fase di autorizzazione o autorizzati

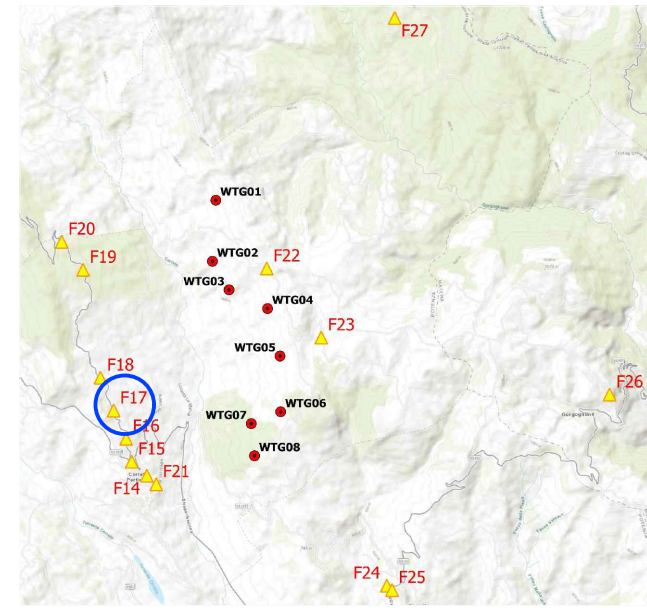


F17. CORLETO PERTICARA - STRADA SS92

Punto di scatto relativo ad un osservatore posto lungo la SS92



Il punto di scatto è posizionato lungo la SS92. Risultano visibili cinque aerogeneratori di progetto e tre aerogeneratori del parco eolico in fase di autorizzazione denominato "Tempa dei Greci".



F17.CORLETO PERTICARA - SS92: Fotosimulazione con i soli aerogeneratori di progetto



F17.CORLETO PERTICARA - SS92: Fotosimulazione con parchi in fase di autorizzazione o autorizzati



F17.CORLETO PERTICARA - SS92: Stato di fatto



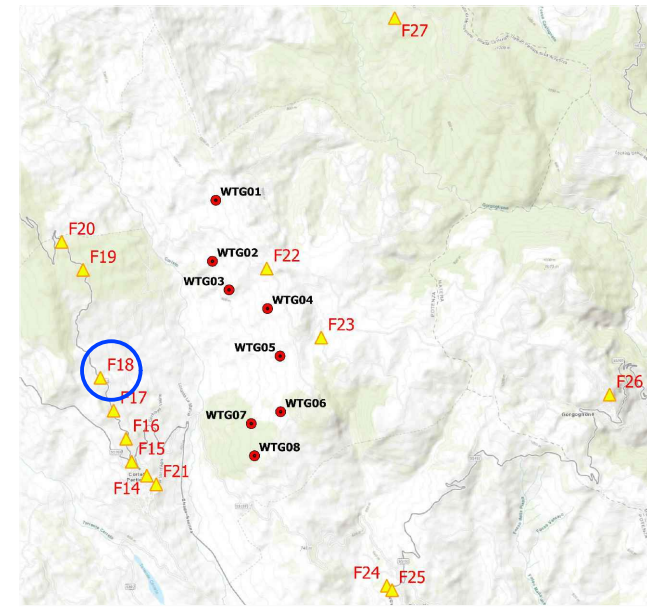
PUNTI SENSIBILI			
Id	Denominazione	Descrizione	Coordinate UTM WGS84 33N
F.14	Via Pietro Lacava – Corleto Perticara	Belvedere	588368 E; 4471000 N
F.15	Incrocio SP103-SS92 – Corleto Perticara	Punto panoramico lungo la strada	588081 E; 4471265 N
F.16	SS92– Corleto Perticara	Punto panoramico lungo la strada	587975 E; 4471700 N
F.17	SS92– Corleto Perticara	Punto panoramico lungo la strada	587738 E; 4472235 N
F.18	SS92– Corleto Perticara	Punto panoramico lungo la strada	587488 E; 4472857 N
F.19	SS92– Corleto Perticara	Punto panoramico lungo la strada	587158 E; 4474904 N
F.20	SS92– Corleto Perticara	Punto panoramico lungo la strada	586753 E; 4475436 N
F.21	Chiesa Madre di Santa Maria Assunta – Corleto Perticara	Strada adiacente la chiesa	588546 E; 4470837 N
F.22	Area archeologica Perticara – Corleto Perticara	Strada adiacente l'area archeologica	590642 E; 4474928 N
F.23	Area archeologica Tempa Rossa – Corleto Perticara	Strada adiacente l'area archeologica	591676 E; 4473618 N
F.24	Strada Raccordo fondovalle del Sauro – Guardia Perticara	Punto panoramico lungo la strada	592920 E; 4468913 N
F.25	Via San Vito – Guardia Perticara	Belvedere	593019 E; 4468831 N
F.26	Chiesa San Domenico Savio – Via F. Formica - Gorgoglione	Punto panoramico lungo la strada adiacente la chiesa	597145 E; 4472537 N
F.27	Località Castagna - Pietrapertosa	Strada antistante il borgo	593069 E; 4479676 N

F18. CORLETO PERTICARA - STRADA SS92

Punto di scatto relativo ad un osservatore posto lungo la SS92



Il punto di scatto è posizionato lungo la SS92. Risultano visibili cinque aerogeneratori di progetto e non è visibile nessun aerogeneratore degli altri parchi in fase di autorizzazione.



F18.CORLETO PERTICARA - SS92: Fotosimulazione con i soli aerogeneratori di progetto



F18.CORLETO PERTICARA - SS92: Fotosimulazione con parchi in fase di autorizzazione o autorizzati



F18.CORLETO PERTICARA - SS92: Stato di fatto



PUNTI SENSIBILI			
Id	Denominazione	Descrizione	Coordinate UTM WGS84 33N
F.14	Via Pietro Lacava – Corleto Perticara	Belvedere	588368 E; 4471000 N
F.15	Incrocio SP103-SS92 – Corleto Perticara	Punto panoramico lungo la strada	588081 E; 4471265 N
F.16	SS92– Corleto Perticara	Punto panoramico lungo la strada	587975 E; 4471700 N
F.17	SS92– Corleto Perticara	Punto panoramico lungo la strada	587738 E; 4472235 N
F.18	SS92– Corleto Perticara	Punto panoramico lungo la strada	587488 E; 4472857 N
F.19	SS92– Corleto Perticara	Punto panoramico lungo la strada	587158 E; 4474904 N
F.20	SS92– Corleto Perticara	Punto panoramico lungo la strada	586753 E; 4475436 N
F.21	Chiesa Madre di Santa Maria Assunta – Corleto Perticara	Strada adiacente la chiesa	588546 E; 4470837 N
F.22	Area archeologica Perticara – Corleto Perticara	Strada adiacente l'area archeologica	590642 E; 4474928 N
F.23	Area archeologica Tempa Rossa – Corleto Perticara	Strada adiacente l'area archeologica	591676 E; 4473618 N
F.24	Strada Raccordo fondovalle del Sauro – Guardia Perticara	Punto panoramico lungo la strada	592920 E; 4468913 N
F.25	Via San Vito – Guardia Perticara	Belvedere	593019 E; 4468831 N
F.26	Chiesa San Domenico Savio – Via F. Formica - Gorgoglione	Punto panoramico lungo la strada adiacente la chiesa	597145 E; 4472537 N
F.27	Località Castagna - Pietrapertosa	Strada antistante il borgo	593069 E; 4479676 N