



Comune
di Corleto Perticara



Regione Basilicata



Provincia di Potenza



Committente:

RWE

RENEWABLES ITALIA S.R.L.
Via Andrea Doria, 41/G - 00192 Roma
P.IVA/C.F. 06400370968
pec: rwerenewablesitaliasrl@legalmail.it

Titolo del Progetto:

**Progetto per la realizzazione di una centrale eolica da 44,80 MW nel
comune di Corleto Perticara (PZ)**

Documento:

PROGETTO DEFINITIVO

Richiesta Autorizzazione Unica ai sensi del D. Lgs. 387 del 29/09/2003

N° Documento:

PECP_A.17.f.15.f

| | | | | | | | |
|--------------|-------------|-------------|----------|------------|----------|----------|--------------|
| ID PROGETTO: | PECP | DISCIPLINA: | A | TIPOLOGIA: | D | FORMATO: | Altro |
|--------------|-------------|-------------|----------|------------|----------|----------|--------------|

Elaborato:

Simulazione Fotorendering 4 di 5

| | | | | | |
|---------|---------------|--------|--|------------|--|
| FOGLIO: | 4 di 5 | SCALA: | | Nome file: | PECP_A.17.f.15.f_Simulazione_fotorendering_4_di_5.pdf |
|---------|---------------|--------|--|------------|--|

Progettazione:

R.T.P. D'Occhio - De Blasis
Via S. Angelo, 10 - 82020 Campolattaro (BN)

Progettisti:



Ing. Giuseppe Antonio De Blasis

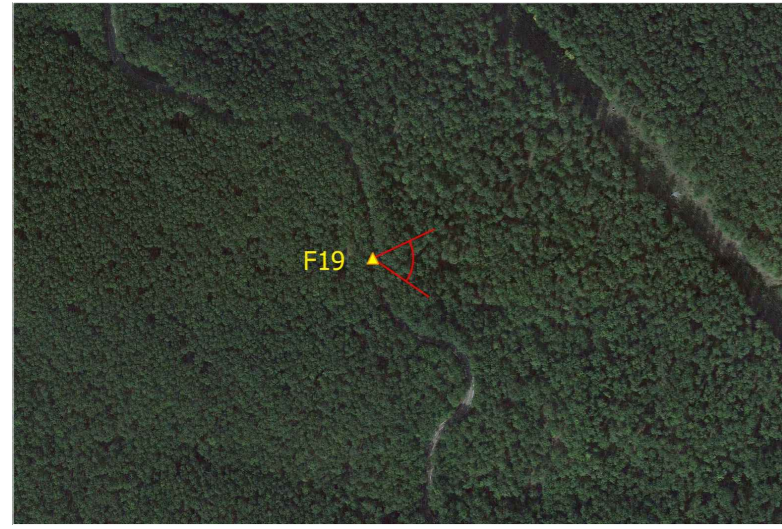


Arch. Carmine D'Occhio

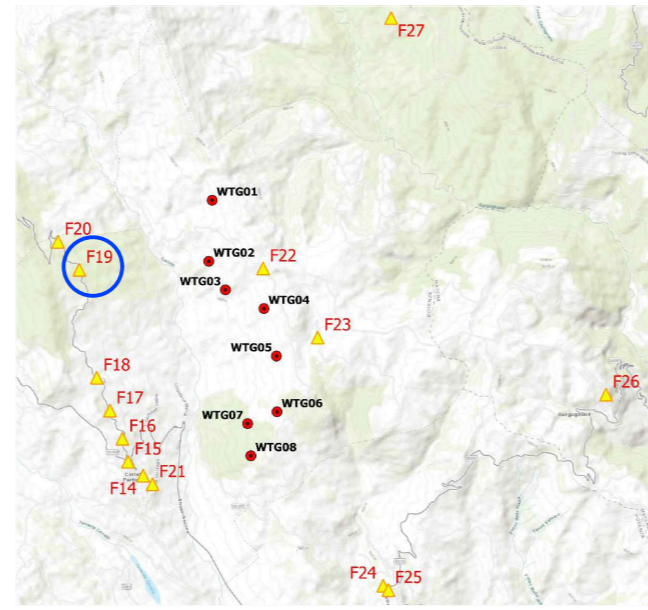
| Rev: | Data Revisione | Descrizione Revisione | Redatto | Controllato | Approvato |
|------|----------------|-----------------------|----------------------------|-------------|-----------|
| | | | | | |
| | | | | | |
| | | | | | |
| 00 | 18/06/2021 | INTEGRAZIONE | R.T.P D'Occhio - De Blasis | RWE | RWE |

F19. CORLETO PERTICARA - STRADA SS92

Punto di scatto relativo ad un osservatore posto lungo la SS92



Il punto di scatto è posizionato lungo la SS92.
Non risultano visibili aerogeneratori in quanto è presente una fitta vegetazione su entrambi i lati della strada.



PUNTI SENSIBILI

| Id | Denominazione | Descrizione | Coordinate UTM WGS84 33N |
|------|--|--|--------------------------|
| F.14 | Via Pietro Lacava – Corleto Perticara | Belvedere | 588368 E; 4471000 N |
| F.15 | Incrocio SP103-SS92 – Corleto Perticara | Punto panoramico lungo la strada | 588081 E; 4471265 N |
| F.16 | SS92– Corleto Perticara | Punto panoramico lungo la strada | 587975 E; 4471700 N |
| F.17 | SS92– Corleto Perticara | Punto panoramico lungo la strada | 587738 E; 4472235 N |
| F.18 | SS92– Corleto Perticara | Punto panoramico lungo la strada | 587488 E; 4472857 N |
| F.19 | SS92– Corleto Perticara | Punto panoramico lungo la strada | 587158 E; 4474904 N |
| F.20 | SS92– Corleto Perticara | Punto panoramico lungo la strada | 586753 E; 4475436 N |
| F.21 | Chiesa Madre di Santa Maria Assunta – Corleto Perticara | Strada adiacente la chiesa | 588546 E; 4470837 N |
| F.22 | Area archeologica Perticara – Corleto Perticara | Strada adiacente l'area archeologica | 590642 E; 4474928 N |
| F.23 | Area archeologica Tempa Rossa – Corleto Perticara | Strada adiacente l'area archeologica | 591676 E; 4473618 N |
| F.24 | Strada Raccordo fondovalle del Sauro – Guardia Perticara | Punto panoramico lungo la strada | 592920 E; 4468913 N |
| F.25 | Via San Vito – Guardia Perticara | Belvedere | 593019 E; 4468831 N |
| F.26 | Chiesa San Domenico Savio – Via F. Formica - Gorgoglione | Punto panoramico lungo la strada adiacente la chiesa | 597145 E; 4472537 N |
| F.27 | Località Castagna - Pietrapertosa | Strada antistante il borgo | 593069 E; 4479676 N |

F19.CORLETO PERTICARA - SS92: Fotosimulazione con i soli aerogeneratori di progetto



F18.CORLETO PERTICARA - SS92: Stato di fatto



F19.CORLETO PERTICARA - SS92: Fotosimulazione con parchi in fase di autorizzazione o autorizzati

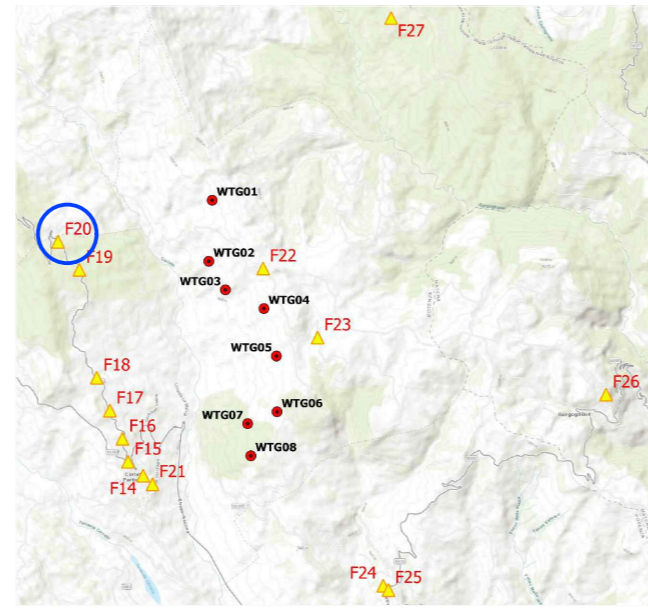


F20. CORLETO PERTICARA - STRADA SS92

Punto di scatto relativo ad un osservatore posto lungo la SS92



Il punto di scatto è posizionato lungo la SS92. Risultano visibili solo tre aerogeneratori in quanto la vegetazione laterale alla strada ne ostruisce la visibilità.



PUNTI SENSIBILI

| Id | Denominazione | Descrizione | Coordinate UTM WGS84 33N |
|------|--|--|--------------------------|
| F.14 | Via Pietro Lacava – Corleto Perticara | Belvedere | 588368 E; 4471000 N |
| F.15 | Incrocio SP103-SS92 – Corleto Perticara | Punto panoramico lungo la strada | 588081 E; 4471265 N |
| F.16 | SS92– Corleto Perticara | Punto panoramico lungo la strada | 587975 E; 4471700 N |
| F.17 | SS92– Corleto Perticara | Punto panoramico lungo la strada | 587738 E; 4472235 N |
| F.18 | SS92– Corleto Perticara | Punto panoramico lungo la strada | 587488 E; 4472857 N |
| F.19 | SS92– Corleto Perticara | Punto panoramico lungo la strada | 587158 E; 4474904 N |
| F.20 | SS92– Corleto Perticara | Punto panoramico lungo la strada | 586753 E; 4475436 N |
| F.21 | Chiesa Madre di Santa Maria Assunta – Corleto Perticara | Strada adiacente la chiesa | 588546 E; 4470837 N |
| F.22 | Area archeologica Perticara – Corleto Perticara | Strada adiacente l'area archeologica | 590642 E; 4474928 N |
| F.23 | Area archeologica Tempa Rossa – Corleto Perticara | Strada adiacente l'area archeologica | 591676 E; 4473618 N |
| F.24 | Strada Raccordo fondovalle del Sauro – Guardia Perticara | Punto panoramico lungo la strada | 592920 E; 4468913 N |
| F.25 | Via San Vito – Guardia Perticara | Belvedere | 593019 E; 4468831 N |
| F.26 | Chiesa San Domenico Savio – Via F. Formica - Gorgoglione | Punto panoramico lungo la strada adiacente la chiesa | 597145 E; 4472537 N |
| F.27 | Località Castagna - Pietrapertosa | Strada antistante il borgo | 593069 E; 4479676 N |

F20.CORLETO PERTICARA - SS92: Fotosimulazione con i soli aerogeneratori di progetto



F20.CORLETO PERTICARA - SS92: Stato di fatto



F20.CORLETO PERTICARA - SS92: Fotosimulazione con parchi in fase di autorizzazione o autorizzati

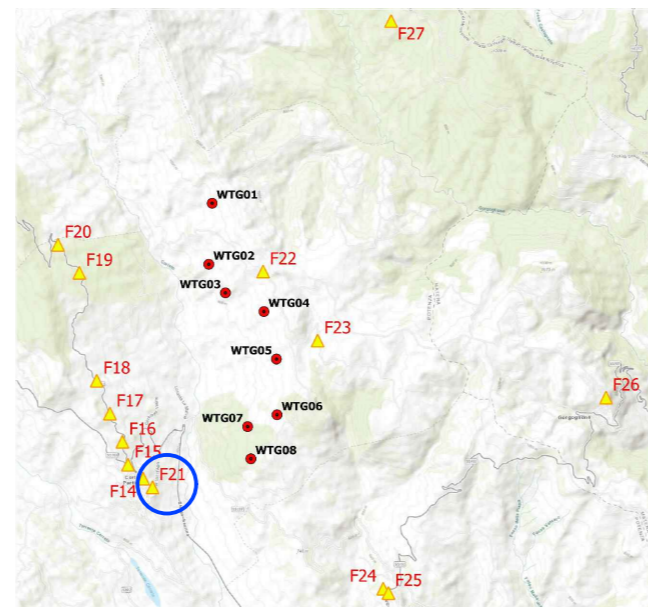


F21. CORLETO PERTICARA - CHIESA MADRE DI SANTA MARIA ASSUNTA

Punto di scatto relativo ad un osservatore posto lungo la strada adiacente la chiesa



Il punto di scatto è posizionato all'interno del centro abitato del comune di Corleto Perticara in prossimità della Chiesa madre di Santa Maria Assunta. Il punto di osservazione si trova su una strada panoramica, quindi è visibile quasi totalmente il parco in progetto. Non risultano visibili invece gli altri parchi in fase di autorizzazione.



F21.CORLETO PERTICARA - Chiesa madre di Santa Maria Assunta: Fotosimulazione con i soli aerogeneratori di progetto



| PUNTI SENSIBILI | | | |
|-----------------|--|--|--------------------------|
| Id | Denominazione | Descrizione | Coordinate UTM WGS84 33N |
| F.14 | Via Pietro Lacava – Corleto Perticara | Belvedere | 588368 E; 4471000 N |
| F.15 | Incrocio SP103-SS92 – Corleto Perticara | Punto panoramico lungo la strada | 588081 E; 4471265 N |
| F.16 | SS92– Corleto Perticara | Punto panoramico lungo la strada | 587975 E; 4471700 N |
| F.17 | SS92– Corleto Perticara | Punto panoramico lungo la strada | 587738 E; 4472235 N |
| F.18 | SS92– Corleto Perticara | Punto panoramico lungo la strada | 587488 E; 4472857 N |
| F.19 | SS92– Corleto Perticara | Punto panoramico lungo la strada | 587158 E; 4474904 N |
| F.20 | SS92– Corleto Perticara | Punto panoramico lungo la strada | 586753 E; 4475436 N |
| F.21 | Chiesa Madre di Santa Maria Assunta – Corleto Perticara | Strada adiacente la chiesa | 588546 E; 4470837 N |
| F.22 | Area archeologica Perticara – Corleto Perticara | Strada adiacente l'area archeologica | 590642 E; 4474928 N |
| F.23 | Area archeologica Tempa Rossa – Corleto Perticara | Strada adiacente l'area archeologica | 591676 E; 4473618 N |
| F.24 | Strada Raccordo fondovalle del Sauro – Guardia Perticara | Punto panoramico lungo la strada | 592920 E; 4468913 N |
| F.25 | Via San Vito – Guardia Perticara | Belvedere | 593019 E; 4468831 N |
| F.26 | Chiesa San Domenico Savio – Via F. Formica - Gorgoglione | Punto panoramico lungo la strada adiacente la chiesa | 597145 E; 4472537 N |
| F.27 | Località Castagna - Pietrapertosa | Strada antistante il borgo | 593069 E; 4479676 N |

F21.CORLETO PERTICARA - Chiesa madre di Santa Maria Assunta: Stato di fatto



F21.CORLETO PERTICARA - Chiesa madre di Santa Maria Assunta: Fotosimulazione con parchi in fase di autorizzazione o autorizzati

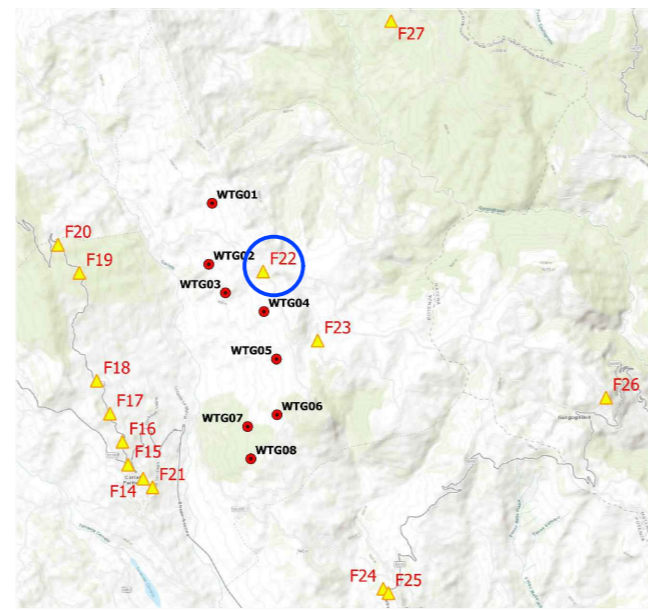


F22. CORLETO PERTICARA - AREA ARCHEOLOGICA PERTICARA

Punto di scatto relativo ad un osservatore posto lungo una strada daiacente all'area archeologica



Il punto di scatto è posizionato su una stradina all'interno dell'area archeologica Perticara. Da questo punto il parco in progetto risulta poco visibile data la conformita del terreno e la presenza di vegetazione, mentre risultano visibili anche se in lontananza e con bassa percezione gli aerogeneratori del parco eolico in fase di autorizzazione denominato "Armento-Montemurro" e quelli del parco eolico autorizzato denominato "Montemurro 3".



F22.CORLETO PERTICARA - Area archeologica Perticara: Fotosimulazione con i soli aerogeneratori di progetto




| PUNTI SENSIBILI | | | |
|-----------------|--|--|--------------------------|
| Id | Denominazione | Descrizione | Coordinate UTM WGS84 33N |
| F.14 | Via Pietro Lacava – Corleto Perticara | Belvedere | 588368 E; 4471000 N |
| F.15 | Incrocio SP103-SS92 – Corleto Perticara | Punto panoramico lungo la strada | 588081 E; 4471265 N |
| F.16 | SS92– Corleto Perticara | Punto panoramico lungo la strada | 587975 E; 4471700 N |
| F.17 | SS92– Corleto Perticara | Punto panoramico lungo la strada | 587738 E; 4472235 N |
| F.18 | SS92– Corleto Perticara | Punto panoramico lungo la strada | 587488 E; 4472857 N |
| F.19 | SS92– Corleto Perticara | Punto panoramico lungo la strada | 587158 E; 4474904 N |
| F.20 | SS92– Corleto Perticara | Punto panoramico lungo la strada | 586753 E; 4475436 N |
| F.21 | Chiesa Madre di Santa Maria Assunta – Corleto Perticara | Strada adiacente la chiesa | 588546 E; 4470837 N |
| F.22 | Area archeologica Perticara – Corleto Perticara | Strada adiacente l'area archeologica | 590642 E; 4474928 N |
| F.23 | Area archeologica Tempa Rossa – Corleto Perticara | Strada adiacente l'area archeologica | 591676 E; 4473618 N |
| F.24 | Strada Raccordo fondovalle del Sauro – Guardia Perticara | Punto panoramico lungo la strada | 592920 E; 4468913 N |
| F.25 | Via San Vito – Guardia Perticara | Belvedere | 593019 E; 4468831 N |
| F.26 | Chiesa San Domenico Savio – Via F. Formica - Gorgoglione | Punto panoramico lungo la strada adiacente la chiesa | 597145 E; 4472537 N |
| F.27 | Località Castagna - Pietrapertosa | Strada antistante il borgo | 593069 E; 4479676 N |

F22.CORLETO PERTICARA - Area archeologica Perticara: Stato di fatto



F22.CORLETO PERTICARA - Area archeologica Perticara: Fotosimulazione con parchi in fase di autorizzazione o autorizzati

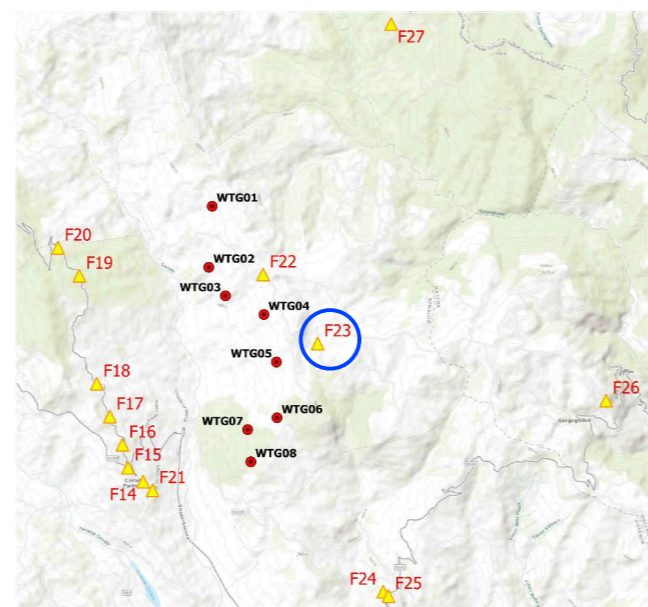


F23. CORLETO PERTICARA - AREA ARCHEOLOGICA TEMPÀ ROSSA

Punto di scatto relativo ad un osservatore posto lungo una strada daiacente all'area archeologica



Il punto di scatto è posizionato su una strada all'interno dell'area archeologica Tempa Rossa. Da questo punto risultano visibili parzialmente quattro aerogeneratori del parco in progetto. Sono visibili anche se in lontananza e con bassa percezione gli aerogeneratori del parco eolico in fase di autorizzazione denominato "Armento-Montemurro" e quelli del parco eolico autorizzato denominato "Montemurro 3".



F23.CORLETO PERTICARA - Area archeologica Tempa Rossa: Fotosimulazione con i soli aerogeneratori di progetto



| PUNTI SENSIBILI | | | |
|-----------------|--|--|--------------------------|
| Id | Denominazione | Descrizione | Coordinate UTM WGS84 33N |
| F.14 | Via Pietro Lacava – Corleto Perticara | Belvedere | 588368 E; 4471000 N |
| F.15 | Incrocio SP103-SS92 – Corleto Perticara | Punto panoramico lungo la strada | 588081 E; 4471265 N |
| F.16 | SS92– Corleto Perticara | Punto panoramico lungo la strada | 587975 E; 4471700 N |
| F.17 | SS92– Corleto Perticara | Punto panoramico lungo la strada | 587738 E; 4472235 N |
| F.18 | SS92– Corleto Perticara | Punto panoramico lungo la strada | 587488 E; 4472857 N |
| F.19 | SS92– Corleto Perticara | Punto panoramico lungo la strada | 587158 E; 4474904 N |
| F.20 | SS92– Corleto Perticara | Punto panoramico lungo la strada | 586753 E; 4475436 N |
| F.21 | Chiesa Madre di Santa Maria Assunta – Corleto Perticara | Strada adiacente la chiesa | 588546 E; 4470837 N |
| F.22 | Area archeologica Perticara – Corleto Perticara | Strada adiacente l'area archeologica | 590642 E; 4474928 N |
| F.23 | Area archeologica Tempa Rossa – Corleto Perticara | Strada adiacente l'area archeologica | 591676 E; 4473618 N |
| F.24 | Strada Raccordo fondovalle del Sauro – Guardia Perticara | Punto panoramico lungo la strada | 592920 E; 4468913 N |
| F.25 | Via San Vito – Guardia Perticara | Belvedere | 593019 E; 4468831 N |
| F.26 | Chiesa San Domenico Savio – Via F. Formica - Gorgoglione | Punto panoramico lungo la strada adiacente la chiesa | 597145 E; 4472537 N |
| F.27 | Località Castagna - Pietrapertosa | Strada antistante il borgo | 593069 E; 4479676 N |

F23.CORLETO PERTICARA - Area archeologica Tempa Rossa: Stato di fatto



F23.CORLETO PERTICARA - Area archeologica Tempa Rossa: Fotosimulazione con parchi in fase di autorizzazione o autorizzati

