



Autorita' d'ambito -
A.T.O. SARDEGNA



REGIONE
AUTONOMA DELLA
SARDEGNA



Gestore unico del servizio idrico integrato dell'ATO Sardegna

INTERCONNESSIONE CON IL POTABILIZZATORE DI TORPE' REALIZZAZIONE DELLA DORSALE SUD-NORD

CONCORRENTE:

Costituenda A.T.I.



PROGETTISTA INDICATO:

Costituenda A.T.I.



Dott. Geologo
F. CALZOLETTI
(Mandante)



PROGETTO DEFINITIVO

Elaborato:

A.19bis.2

PIANO PARTCELLARE DI ESPROPRIO
ASSERVIMENTI

Data	Rev.	Descrizione	Redatto	Verificato	Approvato
19.11.2019	0	Emesso per richieste validazione	P.Quartu	P.Quartu	P.Quartu
24.01.2020	1	Aggiornamento richiesta validazione	P.Quartu	P.Quartu	P.Quartu
26.02.2020	2	Aggiornamento richiesta validazione	P.Quartu	P.Quartu	P.Quartu

N.	N.DITTA DA PROGETTO	NOMINATIVO INTESTAZIONE CATASTALE	CODICE FISCALE	DIRITTI E ONERI REALI	RIFERIMENTO TRONCO	DATI CATASTALI						SUPERFICI DI ASSERVIMENTO			QUALITA' CATASTALE
						COMUNE	FOGLIO	MAPPALE	ha	a	ca	ha	a	ca	
786	215	MELONI LUIGI DI CIRIACO	MLNLGU22P03G929G	Comproprietario per 3/4	TAV. 4	POSADA	64	147	4	50	45	24	49	PASCOLO	
787		MELONI LUIGI nato a POSADA (NU) il 03/09/1922		Proprieta' 3/280											
788		MELONI LUIGI nato a POSADA (NU) il 09/01/1938		Proprieta' 3/840											
789		MELONI MARIA nata a POSADA (NU) il 02/02/1944		Proprieta' 3/840											
790		MELONI ROSA nata a POSADA (NU) il 15/10/1946		Proprieta' 3/840											
791		MELONI SEBASTIANO FU SEBASTIANO		Comproprietario per 3/4											
792		MELONI SEBASTIANO nato a POSADA (NU) il 23/07/1912		Proprieta' 3/140											
793		RUII LUIGI nato a POSADA (NU) il 28/02/1928		Proprieta' 3/140											
794		RUII MELONI LUIGI DI MELCHIORRE		Comproprietario per 3/4											
795		SANNA ANTONI DI ANTONIO		Comproprietario per 1/4											
796	SANNA ANTONIO FU GIOVANNI	Usufruttuario parziale													
797	SANNA SISINNIA DI ANTONIO	Comproprietario per 1/4													
798	216	MELONI LUCIA nata a POSADA (NU) il 27/07/1935	MLNLUC35L67G929S	Proprieta' 1000/1000	TAV. 4	POSADA	64	147	4	50	45	24	49	PASCOLO	
799	MELONI ANDREANA	Proprieta' 1/2													
800	MELONI CIRIACO FU GIOVANNI BIAGIO	Proprieta' 1/4													
801	MELONI GIOVANNI	Proprieta' 1/2													
802	217	MELONI GRAZIA	Proprieta' 1/2												
803	MELONI MICHELINA	Proprieta' 1/2													
804	MELONI PAOLO FU GIUSEPPE	Proprieta' 1/4													
805	MELONI ROSA	Proprieta' 1/2													
806	218	CARTA MARIA GIUSEPPINA nata a ORUNE (NU) il 16/01/1954	CRTMG54A56G147Q	Proprieta' 1/2	TAV. 4	POSADA	64	881	3	63	57	95	PASCOLO		
807	LOSTIA FRANCESCO nato a NUORO (NU) il 23/06/1953	LSTFNC53H23F979D	Proprieta' 1/2												
808	CIROTTU GIOVANNA DI PIETRO	Usufruttuario parziale													
809	MELONI FRANCESCO FU SEBASTIANO	Comproprietario per 2/4													
810	MELONI GIOVANNA FU SEBASTIANO	Comproprietario per 2/4													
811	MELONI GIUSEPPE DI CIRIACO	Comproprietario per 2/4													
812	MELONI LUIGI DI CIRIACO	Comproprietario per 2/4													
813	219	MELONI MARIANGELA FU SEBASTIANO	Comproprietario per 2/4												
814	MELONI ROSALIA FU FRANCESCO	Proprieta' 1/4													
815	MELONI SEBASTIANO FU FRANCESCO	Proprieta' 1/4													
816	MELONI SEBASTIANO FU SEBASTIANO	Comproprietario per 2/4													
817	MELONI SISINNIA DI ANTONIO	Proprieta' 1/4													
818	RUII MELONI LUIGI DI MELCHIORRE	Comproprietario per 2/4													
819	BONO FRANCESCO FU SALVATORE ANGELO	Comproprietario per 3/10													
820	BONO GIOV ANTONIA FU SALVATORE ANGELO	Comproprietario per 3/10													
821	BONO MADDALENA FU SALVATORE ANGELO	Comproprietario per 3/10													
822	BONO OGGIANU BIBBIANO FU BIBBIANO	Proprieta' 5/10													
823	LISAI ANTONIO DI GIUSEPPE ANTONIO	Comproprietario di 1/10 (A)													
824	LISAI GRAZIA DI GIUSEPPE ANTONIO	Comproprietario di 1/10 (A)													
825	LISAI SALVATORE DI GIUSEPPE ANTONIO	Comproprietario di 1/10 (A)													
826	MELONI GIOVANNA FU GIOVANNI BIAGIO VED MELONI	Usufruttuario parziale													
827	OGGIANU TERESA DI NARCISO VED BONO	Usufruttuario parziale													
828	VENTRONI GIOVANNI DI SALVATORE	Comproprietario di 1/10 (B)													
829	VENTRONI PASQUALE DI SALVATORE	Comproprietario di 1/10 (B)													
830	VENTRONI SALVATORE DI SALVATORE	Comproprietario di 1/10 (B)													
831	VENTRONI SALVATORE FU PASQUALE	Usufruttuario parziale													
832	BONO FRANCESCO FU SALVATORE ANGELO	Comproprietario per 3/10													
833	BONO GIOV ANTONIA FU SALVATORE ANGELO	Comproprietario per 3/10													
834	BONO MADDALENA FU SALVATORE ANGELO	Comproprietario per 3/10													
835	BONO OGGIANU BIBBIANO FU BIBBIANO	Proprieta' 5/10													
836	LISAI ANTONIO DI GIUSEPPE ANTONIO	Comproprietario di 1/10 (A)													
837	LISAI GRAZIA DI GIUSEPPE ANTONIO	Comproprietario di 1/10 (A)													
838	LISAI SALVATORE DI GIUSEPPE ANTONIO	Comproprietario di 1/10 (A)													
839	MELONI GIOVANNA FU GIOVANNI BIAGIO VED MELONI	Usufruttuario parziale													
840	OGGIANU TERESA DI NARCISO VED BONO	Usufruttuario parziale													
841	VENTRONI GIOVANNI DI SALVATORE	Comproprietario di 1/10 (B)													
842	VENTRONI PASQUALE DI SALVATORE	Comproprietario di 1/10 (B)													
843	VENTRONI SALVATORE DI SALVATORE	Comproprietario di 1/10 (B)													
844	VENTRONI SALVATORE FU PASQUALE	Usufruttuario parziale													
845	222	DEMANIO REGIONALE con sede in NUORO (NU)	80002690917	Proprieta' 1/1	TAV. 4	POSADA	64	286	3	82	0	PASCOLO			
846	BONO FRANCESCO FU SALVATORE ANGELO	Comproprietario per 3/10													
847	BONO GIOV ANTONIA FU SALVATORE ANGELO	Comproprietario per 3/10													
848	BONO MADDALENA FU SALVATORE ANGELO	Comproprietario per 3/10													
849	BONO OGGIANU BIBBIANO FU BIBBIANO	Proprieta' 5/10													
850	LISAI ANTONIO DI GIUSEPPE ANTONIO	Comproprietario di 1/10 (A)													
851	LISAI GRAZIA DI GIUSEPPE ANTONIO	Comproprietario di 1/10 (A)													
852	LISAI SALVATORE DI GIUSEPPE ANTONIO	Comproprietario di 1/10 (A)													
853	MELONI GIOVANNA FU GIOVANNI BIAGIO VED MELONI	Usufruttuario parziale													
854	OGGIANU TERESA DI NARCISO VED BONO	Usufruttuario parziale													
855	VENTRONI GIOVANNI DI SALVATORE	Comproprietario di 1/10 (B)													
856	VENTRONI PASQUALE DI SALVATORE	Comproprietario di 1/10 (B)													
857	VENTRONI SALVATORE DI SALVATORE	Comproprietario di 1/10 (B)													
858	VENTRONI SALVATORE FU PASQUALE	Usufruttuario parziale													
859	224	CASSA PER IL MEZZOGIORNO	Proprieta' 1000/1000	TAV. 4	POSADA	64	182	16	80	0	PASCOLO				
860	BONO FRANCESCO FU SALVATORE ANGELO	Comproprietario per 3/10													
861	BONO GIOV ANTONIA FU SALVATORE ANGELO	Comproprietario per 3/10													
862	BONO MADDALENA FU SALVATORE ANGELO	Comproprietario per 3/10													
863	BONO OGGIANU BIBBIANO FU BIBBIANO	Proprieta' 5/10													
864	LISAI ANTONIO DI GIUSEPPE ANTONIO	Comproprietario di 1/10 (A)													
865	LISAI GRAZIA DI GIUSEPPE ANTONIO	Comproprietario di 1/10 (A)													
866	LISAI SALVATORE DI GIUSEPPE ANTONIO	Comproprietario di 1/10 (A)													
867	MELONI GIOVANNA FU GIOVANNI BIAGIO VED MELONI	Usufruttuario parziale													
868	OGGIANU TERESA DI NARCISO VED BONO	Usufruttuario parziale													
869	VENTRONI GIOVANNI DI SALVATORE	Comproprietario di 1/10 (B)													
870	VENTRONI PASQUALE DI SALVATORE	Comproprietario di 1/10 (B)													
871	VENTRONI SALVATORE DI SALVATORE	Comproprietario di 1/10 (B)													
872	VENTRONI SALVATORE FU PASQUALE	Usufruttuario parziale													
873	BONO FRANCESCO FU SALVATORE ANGELO	Comproprietario per 3/10													
874	BONO GIOV ANTONIA FU SALVATORE ANGELO	Comproprietario per 3/10													
875	BONO MADDALENA FU SALVATORE ANGELO	Comproprietario per 3/10													
876	BONO OGGIANU BIBBIANO FU BIBBIANO	Proprieta' 5/10													
877	LISAI ANTONIO DI GIUSEPPE ANTONIO	Comproprietario di 1/10 (A)													
878	LISAI GRAZIA DI GIUSEPPE ANTONIO	Comproprietario di 1/10 (A)													
879	LISAI SALVATORE DI GIUSEPPE ANTONIO	Comproprietario di 1/10 (A)													
880	MELONI GIOVANNA FU GIOVANNI BIAGIO VED MELONI	Usufruttuario parziale													
881	OGGIANU TERESA DI NARCISO VED BONO	Usufruttuario parziale													
882	VENTRONI GIOVANNI DI SALVATORE	Comproprietario di 1/10 (B)													
883	VENTRONI PASQUALE DI SALVATORE	Comproprietario di 1/10 (B)													
884	VENTRONI SALVATORE DI SALVATORE	Comproprietario di 1/10 (B)													
885	VENTRONI SALVATORE FU PASQUALE	Usufruttuario parziale													
886	BONO FRANCESCO FU SALVATORE ANGELO	Comproprietario per 3/10													
887	BONO GIOV ANTONIA FU SALVATORE ANGELO	Comproprietario per 3/10													
888	BONO MADDALENA FU SALVATORE ANGELO	Comproprietario per 3/10													
889	BONO OGGIANU BIBBIANO FU BIBBIANO	Proprieta' 5/10													
890	LISAI ANTONIO DI GIUSEPPE ANTONIO	Comproprietario di 1/10 (A)													
891	LISAI GRAZIA DI GIUSEPPE ANTONIO	Comproprietario di 1/10 (A)													
892	LISAI SALVATORE DI GIUSEPPE ANTONIO	Comproprietario di 1/10 (A)													
893	MELONI GIOVANNA FU GIOVANNI BIAGIO VED MELONI	Usufruttuario parziale													
894	OGGIANU TERESA DI NARCISO VED BONO	Usufruttuario parziale													
895	VENTRONI GIOVANNI DI SALVATORE	Comproprietario di 1/10 (B)													
896	VENTRONI PASQUALE DI SALVATORE	Comproprietario di 1/10 (B)													
897	VENTRONI SALVATORE DI SALVATORE	Comproprietario di 1/10 (B)													
898	VENTRONI SALVATORE FU PASQUALE	Usufruttuario parziale													
899	228	DEMANIO REGIONALE con sede in NUORO (NU)	80002690917	Proprieta' 1/1	TAV. 4	POSADA	64	295	7	0	PASCOLO				
900	MELONI LUIGI nato a POSADA (NU) il 03/09/1922	MLNLGU22P03G929G	Proprieta' 1/1	TAV. 4	POSADA Sv.B	64	488	12	37	51	SEMINATIVO				
901	230	MELONI LUIGI nato a POSADA (NU) il 03/09/1922	MLNLGU22P03G929G	Proprieta' 1/1	TAV. 4	POSADA Sv.B	64	439	60	34	SEMINATIVO				
902	CIROTTU GIOVANNA DI PIETRO	Usufruttuario parziale													
903	MELONI FRANCESCO FU SEBASTIANO	Comproprietario													

N.	N.DITTA DA PROGETTO	NOMINATIVO INTESTAZIONE CATASTALE	CODICE FISCALE	DIRITTI E ONERI REALI	RIFERIMENTO TRONCO	DATI CATASTALI						SUPERFICI DI ASSERVIMENTO			QUALITA' CATASTALE
						COMUNE	FOGLIO	MAPPALE	ha	a	ca	ha	a	ca	
904	231	MELONI GIOVANNA FU SEBASTIANO		Comproprietario											
905		MELONI GIUSEPPE DI CIRIACO		Comproprietario											
906		MELONI LUIGI DI CIRIACO		Comproprietario											
907		MELONI MARIANGELA FU SEBASTIANO		Comproprietario											
908		MELONI SEBASTIANO FU SEBASTIANO		Comproprietario											
909	RUIU MELONI LUIGI DI MELCHIORRE	Comproprietario													
910	232	CIROTTU GIOVANNA DI PIETRO		Usufruttuario parziale	TAV. 4	POSADA Sv.B	64	436	3	30	6		SEMINATIVO		
911		MELONI FRANCESCO FU SEBASTIANO		Comproprietario											
912		MELONI GIOVANNA FU SEBASTIANO		Comproprietario											
913		MELONI GIUSEPPE DI CIRIACO		Comproprietario											
914		MELONI LUIGI DI CIRIACO		Comproprietario											
915		MELONI MARIANGELA FU SEBASTIANO		Comproprietario											
916		MELONI SEBASTIANO FU SEBASTIANO		Comproprietario											
917	RUIU MELONI LUIGI DI MELCHIORRE	Comproprietario													
918	233	CIROTTU GIOVANNA DI PIETRO		Usufruttuario parziale	TAV. 4	POSADA Sv.B	64	417	6	1	46		PASCOLO		
919		MELONI FRANCESCO FU SEBASTIANO		Comproprietario											
920		MELONI GIOVANNA FU SEBASTIANO		Comproprietario											
921		MELONI GIUSEPPE DI CIRIACO		Comproprietario											
922		MELONI LUIGI DI CIRIACO		Comproprietario											
923		MELONI MARIANGELA FU SEBASTIANO		Comproprietario											
924		MELONI SEBASTIANO FU SEBASTIANO		Comproprietario											
925	RUIU MELONI LUIGI DI MELCHIORRE	Comproprietario													
926	234	CIROTTU GIOVANNA DI PIETRO		Usufruttuario parziale	TAV. 4	POSADA Sv.B	64	654	2	45	1	66	SEMINATIVO		
927		MELONI FRANCESCO FU SEBASTIANO		Comproprietario											
928		MELONI GIOVANNA FU SEBASTIANO		Comproprietario											
929		MELONI GIUSEPPE DI CIRIACO		Comproprietario											
930		MELONI LUIGI DI CIRIACO		Comproprietario											
931		MELONI MARIANGELA FU SEBASTIANO		Comproprietario											
932		MELONI SEBASTIANO FU SEBASTIANO		Comproprietario											
933	RUIU MELONI LUIGI DI MELCHIORRE	Comproprietario													
934	235	MELONI GIOVANNI ANDREA FU GIOVANNI BIAGIO		Proprieta' 1000/1000	TAV. 4	POSADA Sv.B	64	728		31		31	PASCOLO		
935		MELONI GIOVANNI ANDREA FU GIOVANNI BIAGIO		Proprieta' 1000/1000											
936		MELONI GIOVANNI ANDREA FU GIOVANNI BIAGIO		Proprieta' 1000/1000											
937		MELONI GIOVANNI ANDREA FU GIOVANNI BIAGIO		Proprieta' 1000/1000											
938		MELONI GIOVANNI ANDREA FU GIOVANNI BIAGIO		Proprieta' 1000/1000											
939		MELONI GIOVANNI DI ANTONIO		Proprieta' 1000/1000											
940		MELONI ANTONIO MARIA FU GIOVANNI BIAGIO		Comproprietario per 7/8											
941		MELONI CIRIACO FU GIOVANNI BIAGIO		Comproprietario per 7/8											
942		MELONI GIOVANNA FU GIOVANNI BIAGIO		Comproprietario per 7/8											
943	MELONI GIOVANNI FU GIUSEPPE	Comproprietario per 1/8													
944	MELONI GIOVANNI FU GIOVANNI BIAGIO	Comproprietario per 7/8													
945	MELONI GIOVANNI ANDREA FU GIOVANNI BIAGIO	Comproprietario per 7/8													
946	MELONI GIOVANNI SANTO FU GIUSEPPE	Comproprietario per 1/8													
947	MELONI LUIGI FU GIOVANNI BIAGIO	Comproprietario per 7/8													
948	MELONI PAOLO FU GIUSEPPE	Comproprietario per 1/8													
949	MELONI SALVATORE FU GIUSEPPE	Comproprietario per 1/8													
950	VENTRONI DOMENICO nato/a a POSADA (NU) il 30/08/1914	Comproprietario													
951	VENTRONI MARIA nato/a a POSADA (NU) il 18/02/1918	Comproprietario													
952	VENTRONI PIETRO nato/a a POSADA (NU) il 09/05/1903	Comproprietario													
953	VENTRONI SALVATORE nato a POSADA (NU)	Comproprietario													
954	242	MELONI ANTONIO MARIA FU GIOVANNI BIAGIO	VNTSVT00E26G929F	Comproprietario per 7/8	TAV. 4	POSADA Sv.B	64	1747		15		15	FABB RURALE		
955		MELONI CIRIACO FU GIOVANNI BIAGIO		Comproprietario per 7/8											
956		MELONI GIOVANNA FU GIOVANNI BIAGIO		Comproprietario per 7/8											
957		MELONI GIOVANNI FU GIUSEPPE		Comproprietario per 7/8											
958		MELONI GIOVANNI FU GIOVANNI BIAGIO		Comproprietario per 7/8											
959		MELONI GIOVANNI ANDREA FU GIOVANNI BIAGIO		Comproprietario per 7/8											
960		MELONI GIOVANNI SANTO FU GIUSEPPE		Comproprietario per 1/8											
961		MELONI LUIGI FU GIOVANNI BIAGIO		Comproprietario per 7/8											
962		MELONI PAOLO FU GIUSEPPE		Comproprietario per 1/8											
963		MELONI SALVATORE FU GIUSEPPE		Comproprietario per 1/8											
964		VENTRONI DOMENICO nato/a a POSADA (NU) il 30/08/1914		Comproprietario											
965		VENTRONI MARIA nato/a a POSADA (NU) il 18/02/1918		Comproprietario											
966		VENTRONI PIETRO nato/a a POSADA (NU) il 09/05/1903		Comproprietario											
967	VENTRONI SALVATORE nato a POSADA (NU)	Comproprietario													
968	243	MELONI ANDREANA nata a POSADA (NU) il 02/12/1932	MLNRRN32T42G929J	Comproprietario	TAV. 4	POSADA	64	1772		2	75	54	PASCOLO		
969		MELONI ANGELICA nato/a a POSADA (NU) il 08/06/1949		Comproprietario											
970		MELONI ANTONIO MARIA FU GIOV BIAGIO		Comproprietario per 4/5											
971		MELONI FRANCESCO MARIO nato/a a OLBIA (SS) il 20/08/1963		Comproprietario											
972		MELONI FRANCESCO nato a POSADA (NU) il 06/07/1944		Comproprietario											
973		MELONI GAVINA nata a POSADA (NU) il 19/07/1947		Comproprietario											
974		MELONI GIOVANNI FU GIUSEPPE		Comproprietario per 1/5											
975		MELONI GIOVANNI FU GIOVANNI BIAGIO		Comproprietario per 4/5											
976		MELONI GIOVANNI ANDREA FU GIOVANNI BIAGIO		Comproprietario per 4/5											
977		MELONI GIOVANNI SANTO FU GIUSEPPE		Comproprietario per 1/5											
978		MELONI GIUSEPPE nato a POSADA (NU) il 02/05/1938		Comproprietario											
979		MELONI LUISA nato/a a OLBIA (SS) il 10/01/1947		Comproprietario											
980		MELONI MARIA ANTONIA nata a POSADA (NU) il 21/01/1941		Comproprietario											
981	MELONI PAOLO FU GIUSEPPE	Comproprietario per 1/5													
982	MELONI RITA LUIGINA nata a POSADA (NU) il 28/02/1951	Comproprietario													
983	MELONI SALVATORE FU GIUSEPPE	Comproprietario per 1/5													
984	MELONI SALVATORE nato a POSADA (NU) il 06/04/1935	Comproprietario													
985	MELONI SAVERIO nato a OLBIA (SS) il 15/05/1960	Comproprietario													
986	MELONI SEBASTIANA nata a POSADA (NU) il 07/06/1936	Comproprietario													
987	VENTRONI TERESA nato/a a POSADA (NU) il 08/08/1910	Usufruttuario parziale													
988	244	MELONI ANDREANA nata a POSADA (NU) il 02/12/1932	MLNRRN32T42G929J	Comproprietario	TAV. 4	POSADA	64	1773		1	33	68	PASCOLO		
989		MELONI ANGELICA nato/a a POSADA (NU) il 08/06/1949		Comproprietario											
990		MELONI ANTONIO MARIA FU GIOV BIAGIO		Comproprietario per 4/5											
991		MELONI FRANCESCO MARIO nato/a a OLBIA (SS) il 20/08/1963		Comproprietario											
992		MELONI FRANCESCO nato a POSADA (NU) il 06/07/1944		Comproprietario											
993		MELONI GAVINA nata a POSADA (NU) il 19/07/1947		Comproprietario											
994		MELONI GIOVANNI FU GIUSEPPE		Comproprietario per 1/5											
995		MELONI GIOVANNI FU GIOVANNI BIAGIO		Comproprietario per 4/5											
996		MELONI GIOVANNI ANDREA FU GIOVANNI BIAGIO		Comproprietario per 4/5											
997		MELONI GIOVANNI SANTO FU GIUSEPPE		Comproprietario per 1/5											
998		MELONI GIUSEPPE nato a POSADA (NU) il 02/05/1938		Comproprietario											
999		MELONI LUISA nato/a a OLBIA (SS) il 10/01/1947		Comproprietario											
1000		MELONI MARIA ANTONIA nata a POSADA (NU) il 21/01/1941		Comproprietario											
1001	MELONI PAOLO FU GIUSEPPE	Comproprietario per 1/5													
1002	MELONI RITA LUIGINA nata a POSADA (NU) il 28/02/1951	Comproprietario													
1003	MELONI SALVATORE FU GIUSEPPE	Comproprietario per 1/5													
1004	MELONI SALVATORE nato a POSADA (NU) il 06/04/1935	Comproprietario													
1005	MELONI SAVERIO nato a OLBIA (SS) il 15/05/1960	Comproprietario													
1006	MELONI SEBASTIANA nata a POSADA (NU) il 07/06/1936	Comproprietario													
1007	VENTRONI TERESA nato/a a POSADA (NU) il 08/08/1910	Usufruttuario parziale													
1008	245	MELONI ANTONIO MARIA FU GIOVANNI BIAGIO	VNTSVT00E26G929F	Comproprietario per 7/8	TAV. 4	POSADA	64	1761		56		22	PASCOLO ARB		
1009		MELONI CIRIACO FU GIOVANNI BIAGIO		Comproprietario per 7/8											
1010		MELONI GIOVANNA FU GIOVANNI BIAGIO		Comproprietario per 7/8											
1011		MELONI GIOVANNI FU GIUSEPPE		Comproprietario per 1/8											
1012		MELONI GIOVANNI FU GIOVANNI BIAGIO		Comproprietario per 7/8											
1013		MELONI GIOVANNI ANDREA FU GIOVANNI BIAGIO		Comproprietario per 7/8											
1014		MELONI GIOVANNI SANTO FU GIUSEPPE		Comproprietario per 7/8											
1015		MELONI LUIGI FU GIOVANNI BIAGIO		Comproprietario per 7/8											
1016		MELONI PAOLO FU GIUSEPPE		Comproprietario per 1/8											
1017		MELONI SALVATORE FU GIUSEPPE		Comproprietario per 1/8											
1018		VENTRONI DOMENICO nato/a a POSADA (NU) il 30/08/1914		Comproprietario											
1019		VENTRONI MARIA nato/a a POSADA (NU) il 18/02/1918		Comproprietario											
1020		VENTRONI PIETRO nato/a a POSADA (NU) il 09/05/1903		Comproprietario											
1021	VENTRONI SALVATORE nato a POSADA (NU)	Comproprietario													



Direzione Provinciale di Nuoro
Ufficio Provinciale - Territorio
Servizi Catastali

Visura per immobile

Situazione degli atti informatizzati al 06/11/2019

Data: 06/11/2019 - Ora: 11.55.23 Fine

Visura n.: T136031 Pag: 1

Dati della richiesta	Comune di SINISCOLA (Codice: I751)
	Provincia di NUORO
Catasto Terreni	Foglio: 12 Particella: 151

Immobile

N.	DATI IDENTIFICATIVI			DATI CLASSAMENTO					DATI DERIVANTI DA	
	Foglio	Particella	Sub	Porz	Qualità Classe	Superficie(m ²)	Deduz	Reddito		
						ha are ca		Dominicale	Agrario	
1	12	151		-	SEMINATIVO 3	09 72		Euro 1,76	Euro 0,95	Impianto meccanografico del 04/06/1985
								L. 3.402	L. 1.847	
Notifica				Partita						

INTESTATO

N.	DATI ANAGRAFICI	CODICE FISCALE	DIRITTI E ONERI REALI
1	DEMANIO DELLA REGIONE AUTONOMA DELLA SARDEGNA con sede in CAGLIARI	80002870923*	(1) Proprieta` per 1/1
DATI DERIVANTI DA			
DECRETO (DISPOSIZIONI DELLE AUTORITA') del 09/10/2007 Trascrizione in atti dal 19/02/2008 Repertorio n.: 342 Rogante: ENTE SARDO ACQUEDOTTI E F Sede: CAGLIARI			
Registrazione: DETERMINA AI SENSI ART.21 COMMA 5 L. REG 11/05/2004 N 4 (n. 1284.1/2008)			

Unità immobiliari n. 1

Tributi erariali: Euro 0,90

Visura telematica

* Codice Fiscale Validato in Anagrafe Tributaria

Visura per immobile

Situazione degli atti informatizzati al 06/11/2019

Data: 06/11/2019 - Ora: 11.56.17 Fine

Visura n.: T136672 Pag: 1

Dati della richiesta	Comune di SINISCOLA (Codice: I751)
	Provincia di NUORO
Catasto Terreni	Foglio: 12 Particella: 334

Immobile

N.	DATI IDENTIFICATIVI			DATI CLASSAMENTO					DATI DERIVANTI DA	
	Foglio	Particella	Sub	Porz	Qualità Classe	Superficie(m ²) ha are ca	Deduz	Reddito		
1	12	334		-	SEMINATIVO 4	06 17		Dominicale Euro 0,80 L. 1.543	Agrario Euro 0,29 L. 555	FRAZIONAMENTO del 05/03/1996 in atti dal 05/03/1996 (n. 1201.1/1996)
Notifica				Partita		7032				
Annotazioni				sr						

INTESTATI

N.	DATI ANAGRAFICI	CODICE FISCALE	DIRITTI E ONERI REALI
1	CARZEDDA Antonio nato a SINISCOLA il 09/02/1938	CRZNTN38B09I751V*	Comproprietario per 1/3 COMPROPRIETARIO DI 1/3 (A)
2	CARZEDDA Carmelo nato a SINISCOLA il 23/04/1940	CRZCML40D23I751B*	Comproprietario per 1/3 COMPROPRIETARIO DI 1/3 (A)
3	CARZEDDA Emanuele nato a SINISCOLA il 14/04/1933	CRZMNL33D14I751P*	Comproprietario per 1/3 COMPROPRIETARIO DI 1/3 (A)
4	CARZEDDA Giovanni nato a SINISCOLA il 23/06/1936	CRZGNN36H23I751X*	Comproprietario per 1/3 COMPROPRIETARIO DI 1/3 (A)
5	CARZEDDA Giuseppe nato a SINISCOLA il 01/01/1948	CRZGPP48A01I751N*	Comproprietario per 1/3 COMPROPRIETARIO DI 1/3 (A)
6	CARZEDDA Maria nata a SINISCOLA il 03/11/1916		Comproprietario per 1/3 COMPROPRIETARIA DI 1/3 (B)
7	CARZEDDA Pasqualina nata a SINISCOLA il 22/03/1935	CRZPQL35C62I751F*	Comproprietario per 1/3 COMPROPRIETARIA DI 1/3 (A)
8	CARZEDDA Salvatorangelo nato a SINISCOLA il 25/09/1896	CRZSVT96P25I751L*	Comproprietario per 1/3 COMPROPRIETARIO DI 1/3 (A)
9	TANCALE Emanuele nato a SINISCOLA il 07/06/1942	TNCMNL42H07I751U*	Comproprietario per 1/3 COMPROPRIETARIO DI 1/3 (B)
10	TANCALE Grazia nata a SINISCOLA il 20/08/1937	TNCGRZ37M60I751K*	Comproprietario per 1/3 COMPROPRIETARIA DI 1/3 (B)
11	TANCALE Paolina;FU EMANUELE		(1) Proprieta` per 1/3
12	TONCALE Giovanni;GIUSEPPE nato a SINISCOLA il 14/11/1944	TNCGNN44S14I751G*	Comproprietario per 1/3 COMPROPRIETARIO DI 1/3 (B)

Unità immobiliari n. 1

Tributi erariali: Euro 0,90

Visura telematica

* Codice Fiscale Validato in Anagrafe Tributaria

Visura per immobile

Situazione degli atti informatizzati al 06/11/2019

Data: 06/11/2019 - Ora: 11.56.43 Fine

Visura n.: T136975 Pag: 1

Dati della richiesta	Comune di SINISCOLA (Codice: I751)
	Provincia di NUORO
Catasto Terreni	Foglio: 12 Particella: 161

Immobile

N.	DATI IDENTIFICATIVI			DATI CLASSAMENTO					DATI DERIVANTI DA	
	Foglio	Particella	Sub	Porz	Qualità Classe	Superficie(m ²)	Deduz	Reddito		
						ha are ca		Dominicale	Agrario	
1	12	161		-	SEMINATIVO 4	03 41		Euro 0,44	Euro 0,16	VARIAZIONE D'UFFICIO del 05/03/1996 in atti dal 05/03/1996 (n. 1201.1/1996)
								L. 853	L. 307	
Notifica				Partita		7032				
Annotazioni				sr						

INTESTATI

N.	DATI ANAGRAFICI	CODICE FISCALE	DIRITTI E ONERI REALI
1	CARZEDDA Antonio nato a SINISCOLA il 09/02/1938	CRZNTN38B09I751V*	Comproprietario per 1/3 COMPROPRIETARIO DI 1/3 (A)
2	CARZEDDA Carmelo nato a SINISCOLA il 23/04/1940	CRZCML40D23I751B*	Comproprietario per 1/3 COMPROPRIETARIO DI 1/3 (A)
3	CARZEDDA Emanuele nato a SINISCOLA il 14/04/1933	CRZMNL33D14I751P*	Comproprietario per 1/3 COMPROPRIETARIO DI 1/3 (A)
4	CARZEDDA Giovanni nato a SINISCOLA il 23/06/1936	CRZGNN36H23I751X*	Comproprietario per 1/3 COMPROPRIETARIO DI 1/3 (A)
5	CARZEDDA Giuseppe nato a SINISCOLA il 01/01/1948	CRZGPP48A01I751N*	Comproprietario per 1/3 COMPROPRIETARIO DI 1/3 (A)
6	CARZEDDA Maria nata a SINISCOLA il 03/11/1916		Comproprietario per 1/3 COMPROPRIETARIA DI 1/3 (B)
7	CARZEDDA Pasqualina nata a SINISCOLA il 22/03/1935	CRZPQL35C62I751F*	Comproprietario per 1/3 COMPROPRIETARIA DI 1/3 (A)
8	CARZEDDA Salvatorangelo nato a SINISCOLA il 25/09/1896	CRZSVT96P25I751L*	Comproprietario per 1/3 COMPROPRIETARIO DI 1/3 (A)
9	TANCALE Emanuele nato a SINISCOLA il 07/06/1942	TNCMNL42H07I751U*	Comproprietario per 1/3 COMPROPRIETARIO DI 1/3 (B)
10	TANCALE Grazia nata a SINISCOLA il 20/08/1937	TNCGRZ37M60I751K*	Comproprietario per 1/3 COMPROPRIETARIA DI 1/3 (B)
11	TANCALE Paolina;FU EMANUELE		(1) Proprieta` per 1/3
12	TONCALE Giovanni;GIUSEPPE nato a SINISCOLA il 14/11/1944	TNCGNN44S14I751G*	Comproprietario per 1/3 COMPROPRIETARIO DI 1/3 (B)

Unità immobiliari n. 1

Tributi erariali: Euro 0,90

Visura telematica

* Codice Fiscale Validato in Anagrafe Tributaria

Visura per immobile

Situazione degli atti informatizzati al 06/11/2019

Data: 06/11/2019 - Ora: 11.57.15 Fine

Visura n.: T137344 Pag: 1

Dati della richiesta	Comune di SINISCOLA (Codice: I751)
	Provincia di NUORO
Catasto Terreni	Foglio: 12 Particella: 669

Immobile

N.	DATI IDENTIFICATIVI			DATI CLASSAMENTO					DATI DERIVANTI DA	
	Foglio	Particella	Sub	Porz	Qualità Classe	Superficie(m ²)	Deduz	Reddito		
						ha are ca		Dominicale	Agrario	
1	12	669		-	SEMINATIVO 4	15 32		Euro 1,98	Euro 0,71	Tabella di variazione del 17/06/2011 protocollo n. NU0157836 in atti dal 17/06/2011 presentato il 17/06/2011 (n. 157836.1/2011)
Notifica					Partita					
Annotazioni				di immobile: atto di aggiornamento non conforme all' art. 1, comma 8, d.m. n. 701/94						

INTESTATI

N.	DATI ANAGRAFICI	CODICE FISCALE	DIRITTI E ONERI REALI
1	CARZEDDA Antonio nato a SINISCOLA il 09/02/1938	CRZNTN38B09I751V*	Comproprietario per 1/3 COMPROPRIETARIO DI 1/3 (A)
2	CARZEDDA Carmelo nato a SINISCOLA il 23/04/1940	CRZCML40D23I751B*	Comproprietario per 1/3 COMPROPRIETARIO DI 1/3 (A)
3	CARZEDDA Emanuele nato a SINISCOLA il 14/04/1933	CRZMNL33D14I751P*	Comproprietario per 1/3 COMPROPRIETARIO DI 1/3 (A)
4	CARZEDDA Giovanni nato a SINISCOLA il 23/06/1936	CRZGNN36H23I751X*	Comproprietario per 1/3 COMPROPRIETARIO DI 1/3 (A)
5	CARZEDDA Giuseppe nato a SINISCOLA il 01/01/1948	CRZGPP48A01I751N*	Comproprietario per 1/3 COMPROPRIETARIO DI 1/3 (A)
6	CARZEDDA Maria nata a SINISCOLA il 03/11/1916		Comproprietario per 1/3 COMPROPRIETARIA DI 1/3 (B)
7	CARZEDDA Pasqualina nata a SINISCOLA il 22/03/1935	CRZPQL35C62I751F*	Comproprietario per 1/3 COMPROPRIETARIA DI 1/3 (A)
8	CARZEDDA Salvatorangelo nato a SINISCOLA il 25/09/1896	CRZSVT96P25I751L*	Comproprietario per 1/3 COMPROPRIETARIO DI 1/3 (A)
9	TANCALE Emanuele nato a SINISCOLA il 07/06/1942	TNCMNL42H07I751U*	Comproprietario per 1/3 COMPROPRIETARIO DI 1/3 (B)
10	TANCALE Grazia nata a SINISCOLA il 20/08/1937	TNCGRZ37M60I751K*	Comproprietario per 1/3 COMPROPRIETARIA DI 1/3 (B)
11	TANCALE Paolina;FU EMANUELE		(1) Proprieta` per 1/3
12	TONCALE Giovanni;GIUSEPPE nato a SINISCOLA il 14/11/1944	TNCGNN44S14I751G*	Comproprietario per 1/3 COMPROPRIETARIO DI 1/3 (B)

Unità immobiliari n. 1

Tributi erariali: Euro 0,90

Visura telematica

* Codice Fiscale Validato in Anagrafe Tributaria



Direzione Provinciale di Nuoro
Ufficio Provinciale - Territorio
Servizi Catastali

Visura per immobile

Situazione degli atti informatizzati al 06/11/2019

Data: 06/11/2019 - Ora: 11.57.44 Fine

Visura n.: T137684 Pag: 1

Dati della richiesta	Comune di SINISCOLA (Codice: I751)
	Provincia di NUORO
Catasto Terreni	Foglio: 12 Particella: 536

Immobile

N.	DATI IDENTIFICATIVI			DATI CLASSAMENTO					DATI DERIVANTI DA	
	Foglio	Particella	Sub	Porz	Qualità Classe	Superficie(m ²)	Deduz	Reddito		
						ha are ca		Dominicale	Agrario	
1	12	536		-	SEMINATIVO 4	02 85		Euro 0,37	Euro 0,13	FRAZIONAMENTO del 13/06/1986 protocollo n. 88640 in atti dal 11/04/2003 (n. 36.1/1986)
Notifica					Partita					

INTESTATO

N.	DATI ANAGRAFICI	CODICE FISCALE	DIRITTI E ONERI REALI
1	DEMANIO REGIONALE SARDO con sede in CAGLIARI	80002870923*	(1) Proprieta`
DATI DERIVANTI DA		ISTRUMENTO (ATTO PUBBLICO) del 21/09/1990 protocollo n. 88713 Voltura in atti dal 11/04/2003 Repertorio n.: 168204 Rogante: DR. SERRA Sede: NUORO Registrazione: UR	
		Sede: NUORO n: 783 del 01/10/1990 ESPROPRIO (n. 1603.1/1997)	

Unità immobiliari n. 1

Tributi erariali: Euro 0,90

Visura telematica

* Codice Fiscale Validato in Anagrafe Tributaria

Visura per immobile

Situazione degli atti informatizzati al 06/11/2019

Dati della richiesta	Comune di SINISCOLA (Codice: I751)
	Provincia di NUORO
Catasto Terreni	Foglio: 12 Particella: 80

Immobile

N.	DATI IDENTIFICATIVI			DATI CLASSAMENTO					DATI DERIVANTI DA	
	Foglio	Particella	Sub	Porz	Qualità Classe	Superficie(m ²) ha are ca	Deduz	Reddito		
								Dominicale	Agrario	
1	12	80		-	SEMINATIVO 4	03 00		Euro 0,39 L. 750	Euro 0,14 L. 270	FRAZIONAMENTO del 19/10/1982 protocollo n. 59606 in atti dal 11/05/2000 (n. 59.1/1982)
Notifica						Partita				

INTESTATI

N.	DATI ANAGRAFICI	CODICE FISCALE	DIRITTI E ONERI REALI
1	CARZEDDA Antonio nato a SINISCOLA il 09/02/1938	CRZNTN38B09I751V*	Comproprietario
2	CARZEDDA Carmelo nato a SINISCOLA il 23/04/1940	CRZCML40D23I751B*	Comproprietario
3	CARZEDDA Emanuele nato a SINISCOLA il 14/04/1933	CRZMNL33D14I751P*	Comproprietario
4	CARZEDDA Giovanni nato a SINISCOLA il 23/06/1936	CRZGNN36H23I751X*	Comproprietario
5	CARZEDDA Giuseppe nato a SINISCOLA il 01/01/1948	CRZGPP48A01I751N*	Comproprietario
6	CARZEDDA Paolina		Comproprietario
7	CARZEDDA Pasqualina nata a SINISCOLA il 22/03/1935	CRZPQL35C62I751F*	Comproprietario
8	TANCALE Emanuele nato a SINISCOLA il 07/06/1942	TNCMNL42H07I751U*	Comproprietario
9	TANCALE Giovanni Giuseppe nato a SINISCOLA il 14/11/1944	TNCGNN44S14I751G*	Comproprietario
10	TANCALE Grazia nata a SINISCOLA il 20/08/1937	TNCGRZ37M60I751K*	Comproprietario
11	TANCALE Paolina		Comproprietario
12	TANCALE Salvatore		Comproprietario
DATI DERIVANTI DA		DENUNZIA (NEI PASSAGGI PER CAUSA DI MORTE) del 07/11/1995 protocollo n. 130050 in atti dal 06/06/2003 Registrazione: UR Sede: NUORO Volume: 795 n: 55 del 12/03/1996	
		SUCCESIONE A TANCALE GRAZIA (n. 880.1/1996)	

Unità immobiliari n. 1

Tributi erariali: Euro 0,90

Visura telematica

* Codice Fiscale Validato in Anagrafe Tributaria



Direzione Provinciale di Nuoro
Ufficio Provinciale - Territorio
Servizi Catastali

Visura per immobile

Situazione degli atti informatizzati al 06/11/2019

Data: 06/11/2019 - Ora: 11.59.36 Fine

Visura n.: T139105 Pag: 1

Dati della richiesta	Comune di SINISCOLA (Codice: I751)
	Provincia di NUORO
Catasto Terreni	Foglio: 12 Particella: 379

Immobile

N.	DATI IDENTIFICATIVI			DATI CLASSAMENTO					DATI DERIVANTI DA	
	Foglio	Particella	Sub	Porz	Qualità Classe	Superficie(m ²)	Deduz	Reddito		
						ha are ca			Dominicale	Agrario
1	12	379		-	SEMINATIVO 4	05 60		Euro 0,72 L. 1.400	Euro 0,26 L. 504	FRAZIONAMENTO del 05/10/1982 protocollo n. 59597 in atti dal 11/05/2000 (n. 50.1/1982)
Notifica					Partita					

INTESTATO

N.	DATI ANAGRAFICI	CODICE FISCALE	DIRITTI E ONERI REALI
1	CONSORZIO DI BONIFICA SARDEGNA CENTRALE DEMANIO DELLO STATO con sede in NUORO	80002690917*	(1) Proprieta`
DATI DERIVANTI DA		SCRITTURA PRIVATA del 19/05/1988 protocollo n. 21809 Voltura in atti dal 13/02/2003 Repertorio n.: 156166 Rogante: SERRA Sede: NUORO Registrazione: UR Sede: NUORO n: 557 del 01/06/1988 C. V. (n. 1516.1/1988)	

Unità immobiliari n. 1

Tributi erariali: Euro 0,90

Visura telematica

* Codice Fiscale Validato in Anagrafe Tributaria



Direzione Provinciale di Nuoro
Ufficio Provinciale - Territorio
Servizi Catastali

Visura per immobile

Situazione degli atti informatizzati al 06/11/2019

Data: 06/11/2019 - Ora: 11.59.55 Fine

Visura n.: T139324 Pag: 1

Dati della richiesta	Comune di SINISCOLA (Codice: I751)
	Provincia di NUORO
Catasto Terreni	Foglio: 12 Particella: 376

Immobile

N.	DATI IDENTIFICATIVI			DATI CLASSAMENTO					DATI DERIVANTI DA	
	Foglio	Particella	Sub	Porz	Qualità Classe	Superficie(m ²)	Deduz	Reddito		
						ha are ca			Dominicale	Agrario
1	12	376		-	SEMINATIVO 2	12 40		Euro 3,84	Euro 1,22	SCRITTURA PRIVATA del 21/04/1988 protocollo n. 52269 in atti dal 11/03/2003 VENDITA (n. 1452.1/1988)
Notifica				Partita						
Riserve				1 Atti passaggi intermedi non esistenti						

INTESTATO

N.	DATI ANAGRAFICI	CODICE FISCALE	DIRITTI E ONERI REALI
1	CONSORZIO DI BONIFICA SARDEGNA CENTRALE DEMANIO DELLO STATO con sede in NUORO	80002690917*	(1) Proprieta`
DATI DERIVANTI DA		SCRITTURA PRIVATA del 21/04/1988 protocollo n. 52269 Voltura in atti dal 11/03/2003 Repertorio n.: 155893 Rogante: SERRA Sede: NUORO Registrazione: UR Sede: NUORO n: 467 del 09/05/1988 VENDITA (n. 1452.1/1988)	

Unità immobiliari n. 1

Tributi erariali: Euro 0,90

Visura telematica

* Codice Fiscale Validato in Anagrafe Tributaria



Direzione Provinciale di Nuoro
Ufficio Provinciale - Territorio
Servizi Catastali

Visura per immobile

Situazione degli atti informatizzati al 06/11/2019

Data: 06/11/2019 - Ora: 12.00.19 Fine

Visura n.: T139584 Pag: 1

Dati della richiesta	Comune di SINISCOLA (Codice: I751)
	Provincia di NUORO
Catasto Terreni	Foglio: 12 Particella: 312

Immobile

N.	DATI IDENTIFICATIVI			DATI CLASSAMENTO					DATI DERIVANTI DA	
	Foglio	Particella	Sub	Porz	Qualità Classe	Superficie(m ²)	Deduz	Reddito		
						ha are ca			Dominicale	Agrario
1	12	312		-	PASCOLO 2	08 01		Euro 1,24 L. 2.403	Euro 0,79 L. 1.522	FRAZIONAMENTO del 21/04/1995 in atti dal 21/04/1995 (n. 41993.2/1995)
Notifica					Partita					

INTESTATO

N.	DATI ANAGRAFICI	CODICE FISCALE	DIRITTI E ONERI REALI
1	DEMANIO DELLA REGIONE AUTONOMA DELLA SARDEGNA con sede in CAGLIARI	80002870923*	(1) Proprieta` per 1/1
DATI DERIVANTI DA		DECRETO (DISPOSIZIONI DELLE AUTORITA') del 09/10/2007 Trascrizione in atti dal 19/02/2008 Repertorio n.: 342 Rogante: ENTE SARDO ACQUEDOTTI E F Sede: CAGLIARI	
Registrazione: DETERMINA AI SENSI ART.21 COMMA 5 L. REG 11/05/2004 N 4 (n. 1284.1/2008)			

Unità immobiliari n. 1

Tributi erariali: Euro 0,90

Visura telematica

* Codice Fiscale Validato in Anagrafe Tributaria



Direzione Provinciale di Nuoro
Ufficio Provinciale - Territorio
Servizi Catastali

Visura per immobile

Situazione degli atti informatizzati al 06/11/2019

Data: 06/11/2019 - Ora: 12.00.43 Fine

Visura n.: T139864 Pag: 1

Dati della richiesta	Comune di SINISCOLA (Codice: I751)
	Provincia di NUORO
Catasto Terreni	Foglio: 12 Particella: 375

Immobile

N.	DATI IDENTIFICATIVI			DATI CLASSAMENTO					DATI DERIVANTI DA	
	Foglio	Particella	Sub	Porz	Qualità Classe	Superficie(m ²)	Deduz	Reddito		
						ha are ca			Dominicale	Agrario
1	12	375		-	SEMINATIVO 2	04 00		Euro 1,24	Euro 0,39	SCRITTURA PRIVATA del 21/04/1988 protocollo n. 52269 in atti dal 11/03/2003 VENDITA (n. 1452.1/1988)
Notifica				Partita						
Riserve				1 Atti passaggi intermedi non esistenti						

INTESTATO

N.	DATI ANAGRAFICI	CODICE FISCALE	DIRITTI E ONERI REALI
1	CONSORZIO DI BONIFICA SARDEGNA CENTRALE DEMANIO DELLO STATO con sede in NUORO	80002690917*	(1) Proprieta`
DATI DERIVANTI DA		SCRITTURA PRIVATA del 21/04/1988 protocollo n. 52269 Voltura in atti dal 11/03/2003 Repertorio n.: 155893 Rogante: SERRA Sede: NUORO Registrazione: UR Sede: NUORO n: 467 del 09/05/1988 VENDITA (n. 1452.1/1988)	

Unità immobiliari n. 1

Tributi erariali: Euro 0,90

Visura telematica

* Codice Fiscale Validato in Anagrafe Tributaria



Direzione Provinciale di Nuoro
Ufficio Provinciale - Territorio
Servizi Catastali

Visura per immobile

Situazione degli atti informatizzati al 06/11/2019

Data: 06/11/2019 - Ora: 12.01.29 Fine

Visura n.: T140375 Pag: 1

Dati della richiesta	Comune di SINISCOLA (Codice: I751)
	Provincia di NUORO
Catasto Terreni	Foglio: 12 Particella: 415

Immobile

N.	DATI IDENTIFICATIVI			DATI CLASSAMENTO					DATI DERIVANTI DA	
	Foglio	Particella	Sub	Porz	Qualità Classe	Superficie(m ²)	Deduz	Reddito		
						ha are ca			Dominicale	Agrario
1	12	415		-	VIGNETO U	09 17		Euro 7,81	Euro 3,79	FRAZIONAMENTO del 05/10/1982 protocollo n. 39067 in atti dal 20/03/2001 (n. 50.1/1982)
								L. 15.131	L. 7.336	
Notifica					Partita					

INTESTATI

N.	DATI ANAGRAFICI	CODICE FISCALE	DIRITTI E ONERI REALI
1	CARZEDDA Paolina;FU GIUSEPPE MAR TONCALE		Comproprietario
2	TONCALE Emanuele;FU SALVATORANGELO		Comproprietario
DATI DERIVANTI DA		del 05/10/1982 protocollo n. 39067 Frazionamento in atti dal 20/03/2001 (n. 50.1/1982)	

Unità immobiliari n. 1

Tributi erariali: Euro 0,90

Visura telematica



Direzione Provinciale di Nuoro
Ufficio Provinciale - Territorio
Servizi Catastali

Visura per immobile

Situazione degli atti informatizzati al 06/11/2019

Data: 06/11/2019 - Ora: 12.02.27 Fine

Visura n.: T141036 Pag: 1

Dati della richiesta	Comune di SINISCOLA (Codice: I751)
	Provincia di NUORO
Catasto Terreni	Foglio: 12 Particella: 374

Immobile

N.	DATI IDENTIFICATIVI			DATI CLASSAMENTO					DATI DERIVANTI DA	
	Foglio	Particella	Sub	Porz	Qualità Classe	Superficie(m ²)	Deduz	Reddito		
						ha are ca		Dominicale	Agrario	
1	12	374		-	PASCOLO 2	07 60		Euro 1,18	Euro 0,75	SCRITTURA PRIVATA del 21/04/1988 protocollo n. 52346 in atti dal 11/03/2003 VENDITA (n. 1468.1/1988)
Notifica				Partita						
Riserve				1 Atti passaggi intermedi non esistenti						

INTESTATO

N.	DATI ANAGRAFICI	CODICE FISCALE	DIRITTI E ONERI REALI
1	CONSORZIO DI BONIFICA SARDEGNA CENTRALE DEMANIO DELLO STATO con sede in NUORO	80002690917*	(1) Proprieta`
DATI DERIVANTI DA		SCRITTURA PRIVATA del 21/04/1988 protocollo n. 52346 Voltura in atti dal 11/03/2003 Repertorio n.: 155887 Rogante: SERRA Sede: NUORO Registrazione: UR Sede: NUORO n: 477 del 09/05/1988 VENDITA (n. 1468.1/1988)	

Unità immobiliari n. 1

Tributi erariali: Euro 0,90

Visura telematica

* Codice Fiscale Validato in Anagrafe Tributaria



Direzione Provinciale di Nuoro
Ufficio Provinciale - Territorio
Servizi Catastali

Visura per immobile

Situazione degli atti informatizzati al 25/02/2020

Data: 25/02/2020 - Ora: 18.28.58 Fine

Visura n.: T292189 Pag: 1

Dati della richiesta	Comune di SINISCOLA (Codice: I751)
	Provincia di NUORO
Catasto Terreni	Foglio: 12 Particella: 373

Immobile

N.	DATI IDENTIFICATIVI			DATI CLASSAMENTO					DATI DERIVANTI DA	
	Foglio	Particella	Sub	Porz	Qualità Classe	Superficie(m ²)	Deduz	Reddito		
						ha are ca			Dominicale	Agrario
1	12	373		-	PASCOLO 1	00 85		Euro 0,20	Euro 0,13	SCRITTURA PRIVATA del 19/05/1988 protocollo n. 53083 in atti dal 12/03/2003 VENDITA (n. 1512.1/1988)
Notifica				Partita						
Riserve				1 Atti passaggi intermedi non esistenti						

INTESTATO

N.	DATI ANAGRAFICI	CODICE FISCALE	DIRITTI E ONERI REALI
1	CONSORZIO DI BONIFICA SARDEGNA CENTRALE DEMANIO DELLO STATO con sede in NUORO	80002690917*	(1) Proprieta`
DATI DERIVANTI DA		SCRITTURA PRIVATA del 19/05/1988 protocollo n. 53083 Voltura in atti dal 12/03/2003 Repertorio n.: 156172 Rogante: SERRA Sede: NUORO Registrazione: UR Sede: NUORO n: 564 del 01/06/1988 VENDITA (n. 1512.1/1988)	

Unità immobiliari n. 1

Tributi erariali: Euro 0,90

Visura telematica

* Codice Fiscale Validato in Anagrafe Tributaria



Direzione Provinciale di Nuoro
Ufficio Provinciale - Territorio
Servizi Catastali

Visura per immobile

Situazione degli atti informatizzati al 06/11/2019

Data: 06/11/2019 - Ora: 12.03.11 Fine

Visura n.: T141574 Pag: 1

Dati della richiesta	Comune di SINISCOLA (Codice: I751)
	Provincia di NUORO
Catasto Terreni	Foglio: 12 Particella: 372

Immobile

N.	DATI IDENTIFICATIVI			DATI CLASSAMENTO					DATI DERIVANTI DA	
	Foglio	Particella	Sub	Porz	Qualità Classe	Superficie(m ²) ha are ca	Deduz	Reddito		
1	12	372		-	SEMINATIVO 4	12 80		Euro 1,65	Euro 0,59	ISTRUMENTO (ATTO PUBBLICO) del 21/04/1988 protocollo n. 52342 in atti dal 11/03/2003 VENDITA (n. 1466.1/1988)
Notifica					Partita					
Riserve				1 Atti passaggi intermedi non esistenti						

INTESTATO

N.	DATI ANAGRAFICI	CODICE FISCALE	DIRITTI E ONERI REALI
1	CONSORZIO DI BONIFICA SARDEGNA CENTRALE DEMANIO DELLO STATO con sede in NUORO	80002690917*	(1) Proprieta`
DATI DERIVANTI DA		ISTRUMENTO (ATTO PUBBLICO) del 21/04/1988 protocollo n. 52342 Voltura in atti dal 11/03/2003 Repertorio n.: 155889 Rogante: SERRA Sede: NUORO Registrazione: UR Sede: NUORO n: 469 del 09/05/1988 VENDITA (n. 1466.1/1988)	

Unità immobiliari n. 1

Tributi erariali: Euro 0,90

Visura telematica

* Codice Fiscale Validato in Anagrafe Tributaria



Direzione Provinciale di Nuoro
Ufficio Provinciale - Territorio
Servizi Catastali

Visura per immobile

Situazione degli atti informatizzati al 06/11/2019

Data: 06/11/2019 - Ora: 12.05.09 Fine

Visura n.: T142953 Pag: 1

Dati della richiesta	Comune di SINISCOLA (Codice: I751)
	Provincia di NUORO
Catasto Terreni	Foglio: 4 Particella: 209

Immobile

N.	DATI IDENTIFICATIVI			DATI CLASSAMENTO					DATI DERIVANTI DA	
	Foglio	Particella	Sub	Porz	Qualità Classe	Superficie(m ²)	Deduz	Reddito		
						ha are ca			Dominicale	Agrario
1	4	209		-	U	36 14				Impianto meccanografico del 04/06/1985
Notifica					Partita	5991				

INTESTATO

N.	DATI ANAGRAFICI	CODICE FISCALE	DIRITTI E ONERI REALI
1	DEMANIO DELLO STATO con sede in ROMA	80193210582*	(1) Proprieta` per 1000/1000
DATI DERIVANTI DA		SCRITTURA PRIVATA del 19/05/1988 Voltura in atti dal 11/02/1991 Repertorio n.: 156171 Rogante: SERRA Sede: NUORO Registrazione: UR Sede: NUORO n: 559 del 01/06/1988 (n. 151088	

Unità immobiliari n. 1

Tributi erariali: Euro 0,90

Visura telematica

* Codice Fiscale Validato in Anagrafe Tributaria



Direzione Provinciale di Nuoro
Ufficio Provinciale - Territorio
Servizi Catastali

Visura per immobile

Situazione degli atti informatizzati al 06/11/2019

Data: 06/11/2019 - Ora: 12.05.47 Fine

Visura n.: T143422 Pag: 1

Dati della richiesta	Comune di SINISCOLA (Codice: I751)
	Provincia di NUORO
Catasto Terreni	Foglio: 4 Particella: 400

Immobile

N.	DATI IDENTIFICATIVI			DATI CLASSAMENTO					DATI DERIVANTI DA	
	Foglio	Particella	Sub	Porz	Qualità Classe	Superficie(m ²)	Deduz	Reddito		
						ha are ca			Dominicale	Agrario
1	4	400		-	SEMINATIVO 4	00 25		Euro 0,03	Euro 0,01	FRAZIONAMENTO del 05/10/1982 protocollo n. 21784 in atti dal 13/02/2003 (n. 50.1/1982)
Notifica					Partita					

INTESTATO

N.	DATI ANAGRAFICI	CODICE FISCALE	DIRITTI E ONERI REALI
1	CONSORZIO DI BONIFICA SARDEGNA CENTRALE DEMANIO DELLO STATO con sede in NUORO	80002690917*	(1) Proprieta`
DATI DERIVANTI DA		SCRITTURA PRIVATA del 19/05/1988 protocollo n. 21809 Voltura in atti dal 13/02/2003 Repertorio n.: 156166 Rogante: SERRA Sede: NUORO Registrazione: UR Sede: NUORO n: 557 del 01/06/1988 C. V. (n. 1516.1/1988)	

Unità immobiliari n. 1

Tributi erariali: Euro 0,90

Visura telematica

* Codice Fiscale Validato in Anagrafe Tributaria



Direzione Provinciale di Nuoro
Ufficio Provinciale - Territorio
Servizi Catastali

Visura per immobile

Situazione degli atti informatizzati al 06/11/2019

Data: 06/11/2019 - Ora: 12.06.16 Fine

Visura n.: T143746 Pag: 1

Dati della richiesta	Comune di SINISCOLA (Codice: I751)
	Provincia di NUORO
Catasto Terreni	Foglio: 11 Particella: 173

Immobile

N.	DATI IDENTIFICATIVI			DATI CLASSAMENTO					DATI DERIVANTI DA	
	Foglio	Particella	Sub	Porz	Qualità Classe	Superficie(m ²)	Deduz	Reddito		
						ha are ca		Dominicale	Agrario	
1	11	173		-	SEMINATIVO 3	38 00		Euro 6,87	Euro 3,73	FRAZIONAMENTO del 05/10/1982 protocollo n. 40652 in atti dal 21/02/2003 (n. 50.1/1982)
Notifica					Partita					

INTESTATO

N.	DATI ANAGRAFICI	CODICE FISCALE	DIRITTI E ONERI REALI
1	DEMANIO DELLO STATO (CONSORZIO DI BONIFICA SARDEGNA CENT.) con sede in NUORO	80002690917*	(1) Proprieta`
DATI DERIVANTI DA		ISTRUMENTO (ATTO PUBBLICO) del 19/05/1988 protocollo n. 43025 Voltura in atti dal 27/02/2003 Repertorio n.: 156168 Rogante: SERRA Sede: NUORO Registrazione: UR Sede: NUORO n: 563 del 01/06/1988 VENDITA(SCRITTURA PRIV. AUTENTICATA) (n. 1514.1/1988)	

Unità immobiliari n. 1

Tributi erariali: Euro 0,90

Visura telematica

* Codice Fiscale Validato in Anagrafe Tributaria



Direzione Provinciale di Nuoro
Ufficio Provinciale - Territorio
Servizi Catastali

Visura per immobile

Situazione degli atti informatizzati al 06/11/2019

Data: 06/11/2019 - Ora: 12.06.37 Fine

Visura n.: T143991 Pag: 1

Dati della richiesta	Comune di SINISCOLA (Codice: I751)
	Provincia di NUORO
Catasto Terreni	Foglio: 11 Particella: 174

Immobile

N.	DATI IDENTIFICATIVI			DATI CLASSAMENTO					DATI DERIVANTI DA		
	Foglio	Particella	Sub	Porz	Qualità Classe	Superficie(m ²) ha are ca	Deduz	Reddito			
								Dominicale	Agrario		
1	11	174		-	SEMINATIVO 3	16 30		Euro 2,95	Euro 1,60	ISTRUMENTO (ATTO PUBBLICO) del 21/04/1988 protocollo n. 43017 in atti dal 27/02/2003 VENDITA CON SCRITTURA PRIVATA (n. 1453.1/1988)	
Notifica							Partita				
Riserve				1 Atti passaggi intermedi non esistenti							

INTESTATO

N.	DATI ANAGRAFICI	CODICE FISCALE	DIRITTI E ONERI REALI
1	DEMANIO DELLO STATO CONS. DI BONIFICA con sede in NUORO	80002690917*	(1) Proprieta`
DATI DERIVANTI DA		ISTRUMENTO (ATTO PUBBLICO) del 21/04/1988 protocollo n. 43017 Voltura in atti dal 27/02/2003 Repertorio n.: 155896 Rogante: SERRA Sede: NUORO Registrazione: UR Sede: NUORO n: 463 del 09/05/1988 VENDITA CON SCRITTURA PRIVATA (n. 1453.1/1988)	

Unità immobiliari n. 1

Tributi erariali: Euro 0,90

Visura telematica

* Codice Fiscale Validato in Anagrafe Tributaria

Visura per immobile

Situazione degli atti informatizzati al 06/11/2019

Dati della richiesta	Comune di SINISCOLA (Codice: I751)
	Provincia di NUORO
Catasto Terreni	Foglio: 11 Particella: 11

Immobile

N.	DATI IDENTIFICATIVI			DATI CLASSAMENTO					DATI DERIVANTI DA	
	Foglio	Particella	Sub	Porz	Qualità Classe	Superficie(m ²)	Deduz	Reddito		
						ha are ca			Dominicale	Agrario
1	11	11		AA	SEMINATIVO 3	66 89		Euro 12,09	Euro 6,56	Variazione del 15/06/2018 protocollo n. NU0089731 in atti dal 04/12/2018 TRASMISSIONE DATI AGEA AI SENSI DEL DL 3.10.2006 N. 262 (n. 8407.1/2018)
				AB	PASCOLO 1	23 14		Euro 5,38	Euro 3,59	
Notifica						Partita				
Riserve		1 Atti passaggi intermedi non esistenti								
Annotazioni		di stadio: Variazione culturale eseguita ai sensi del DI 3.10.2006 n. 262, convertito con modificazioni nella legge 24.11.2006 n. 286 e successive modificazioni (anno 2018) - Eseguita a seguito di dichiarazione resa il 15/06/2018 all'Organismo Pagatore AGEA con la domanda AGEA. ADU.2018.0536800 (Scheda validazione/fascicolo prot. n. AGEA. CAA1513.2018.0001108)								

INTESTATI

N.	DATI ANAGRAFICI	CODICE FISCALE	DIRITTI E ONERI REALI
1	CAMPISI Gaetano Giuseppe nata a PLOAGHE il 09/09/1946	CMPGNG46P49G740T	(1) Proprieta` per 1/2
2	CAMPISI Salvatore nato a PLOAGHE il 13/10/1949	CMPSVT49R13G740Z*	(1) Proprieta` per 1/2
DATI DERIVANTI DA		TESTAMENTO OLOGRAFO del 12/02/2008 protocollo n. NU0100983 Voltura in atti dal 14/05/2009 Repertorio n.: 21076 Rogante: GIULIANI GIANFRANC Sede: OLBIA	
		Registrazione: UR Sede: ROMA Volume: 523 n: 31 del 29/12/2008 SUCCESSIONE (n. 2770.1/2009)	

Unità immobiliari n. 1

Tributi erariali: Euro 0,90

Visura telematica

* Codice Fiscale Validato in Anagrafe Tributaria

Visura per immobile

Situazione degli atti informatizzati al 06/11/2019

Dati della richiesta	Comune di SINISCOLA (Codice: I751)
	Provincia di NUORO
Catasto Terreni	Foglio: 11 Particella: 10

Immobile

N.	DATI IDENTIFICATIVI			DATI CLASSAMENTO					DATI DERIVANTI DA	
	Foglio	Particella	Sub	Porz	Qualità Classe	Superficie(m ²)	Deduz	Reddito		
						ha are ca		Dominicale	Agrario	
1	11	10		-	PASCOLO ARB U	47 40		Euro 14,69	Euro 4,65	Tabella di variazione del 10/12/2010 protocollo n. NU0307171 in atti dal 10/12/2010 TRASMISSIONE DATI AGEA AI SENSI DEL DL 3.10.2006 N.262 (n. 8412.1/2010)
Notifica					Partita					
Riserve		1 Atti passaggi intermedi non esistenti								
Annotazioni		di stadio: VARIAZIONE COLTURALE ESEGUITA AI SENSI DEL DL 3.10.2006 N. 262, CONVERTITO CON MODIFICAZIONI NELLA LEGGE 24.11.2006 N. 286 E SUCCESSIVE MODIFICAZIONI (ANNO 2010) - CLASSAMENTO PER PARIFICAZIONE CON LA QUALITA` 1 - SEMINATIVO , CLASSE 02								

INTESTATI

N.	DATI ANAGRAFICI	CODICE FISCALE	DIRITTI E ONERI REALI
1	CAMPISI Gaetano Giuseppe nata a PLOAGHE il 09/09/1946	CMPGNG46P49G740T	(1) Proprieta` per 1/2
2	CAMPISI Salvatore nato a PLOAGHE il 13/10/1949	CMPSVT49R13G740Z*	(1) Proprieta` per 1/2
DATI DERIVANTI DA		TESTAMENTO OLOGRAFO del 12/02/2008 protocollo n. NU0100983 Voltura in atti dal 14/05/2009 Repertorio n.: 21076 Rogante: GIULIANI GIANFRANC Sede: OLBIA	
Registrazione: UR Sede: ROMA Volume: 523 n: 31 del 29/12/2008 SUCCESSIONE (n. 2770.1/2009)			

Unità immobiliari n. 1

Tributi erariali: Euro 0,90

Visura telematica

* Codice Fiscale Validato in Anagrafe Tributaria



Direzione Provinciale di Nuoro
Ufficio Provinciale - Territorio
Servizi Catastali

Visura per immobile

Situazione degli atti informatizzati al 06/11/2019

Data: 06/11/2019 - Ora: 12.08.05 Fine

Visura n.: T145070 Pag: 1

Dati della richiesta	Comune di SINISCOLA (Codice: I751)
	Provincia di NUORO
Catasto Terreni	Foglio: 4 Particella: 101

Immobile

N.	DATI IDENTIFICATIVI			DATI CLASSAMENTO						DATI DERIVANTI DA
	Foglio	Particella	Sub	Porz	Qualità Classe	Superficie(m ²)	Deduz	Reddito		
						ha are ca			Dominicale	Agrario
1	4	101		AA	SEMINATIVO 3	08 80		Euro 1,59	Euro 0,86	Tabella di variazione del 22/12/2009 protocollo n. NU0250401 in atti dal 22/12/2009 TRASMISSIONE DATI AGEA AI SENSI DEL DL 3.10.2006 N.262 (n. 12519.1/2009)
				AB	PASCOLO U ARB	33 30		Euro 10,32	Euro 3,27	
Notifica				Partita						
Annotazioni				di stadio: VARIAZIONE COLTURALE ESEGUITA AI SENSI DEL DL 3.10.2006 N. 262, CONVERTITO CON MODIFICAZIONI NELLA LEGGE 24.11.2006 N. 286 E SUCCESSIVE MODIFICAZIONI (ANNO 2009) PORZIONE AB: CLASSAMENTO PER PARIFICAZIONE CON LA QUALITA' 1 - SEMINATIVO , CLASSE 02						

INTESTATO

N.	DATI ANAGRAFICI	CODICE FISCALE	DIRITTI E ONERI REALI
1	TRUBBAS Giovanni nato a SINISCOLA il 12/07/1930	TRBGNN30L12I751N*	(1) Proprieta` per 1000/1000
DATI DERIVANTI DA VOLTURA D'UFFICIO del 27/02/2019 protocollo n. NU0015036 in atti dal 11/03/2019 Registrazione: Sede: IST. PROT.12590/2019 RETTIF.DATI ANAGR. (n. 1672.1/2019)			

Unità immobiliari n. 1

Tributi erariali: Euro 0,90

Visura telematica

* Codice Fiscale Validato in Anagrafe Tributaria



Direzione Provinciale di Nuoro
Ufficio Provinciale - Territorio
Servizi Catastali

Visura per immobile

Situazione degli atti informatizzati al 06/11/2019

Data: 06/11/2019 - Ora: 12.08.28 Fine

Visura n.: T145351 Pag: 1

Dati della richiesta	Comune di SINISCOLA (Codice: I751)
	Provincia di NUORO
Catasto Terreni	Foglio: 4 Particella: 100

Immobile

N.	DATI IDENTIFICATIVI			DATI CLASSAMENTO					DATI DERIVANTI DA	
	Foglio	Particella	Sub	Porz	Qualità Classe	Superficie(m ²)	Deduz	Reddito		
						ha are ca			Dominicale	Agrario
1	4	100		-	PASCOLO 2	26 57		Euro 4,12 L. 7.971	Euro 2,61 L. 5.048	Impianto meccanografico del 04/06/1985
Notifica						Partita	2867			

INTESTATI

N.	DATI ANAGRAFICI	CODICE FISCALE	DIRITTI E ONERI REALI
1	AZIENDA AUTONOMA DELLA STRADA		(7) Uso
2	DEMANIO DELLO STATO con sede in ROMA	80193210582*	(1) Proprieta`

Unità immobiliari n. 1

Tributi erariali: Euro 0,90

Visura telematica

* Codice Fiscale Validato in Anagrafe Tributaria

Visura per immobile

Situazione degli atti informatizzati al 06/11/2019

Dati della richiesta	Comune di SINISCOLA (Codice: I751)
	Provincia di NUORO
Catasto Terreni	Foglio: 4 Particella: 79

Immobile

N.	DATI IDENTIFICATIVI			DATI CLASSAMENTO					DATI DERIVANTI DA	
	Foglio	Particella	Sub	Porz	Qualità Classe	Superficie(m ²)	Deduz	Reddito		
						ha are ca			Dominicale	Agrario
1	4	79		AA	PASCOLO 1	20 20		Euro 4,69	Euro 3,13	Tabella di variazione del 22/12/2009 protocollo n. NU0250397 in atti dal 22/12/2009 TRASMISSIONE DATI AGEA AI SENSI DEL DL 3.10.2006 N.262 (n. 12516.1/2009)
				AB	SEMINATIVO 4	95 00		Euro 12,27	Euro 4,42	
Notifica				Partita						
Annotazioni				di stadio: VARIAZIONE CULTURALE ESEGUITA AI SENSI DEL DL 3.10.2006 N. 262, CONVERTITO CON MODIFICAZIONI NELLA LEGGE 24.11.2006 N. 286 E SUCCESSIVE MODIFICAZIONI (ANNO 2009)						

INTESTATI

N.	DATI ANAGRAFICI	CODICE FISCALE	DIRITTI E ONERI REALI
1	CARNUS Giuseppina;FU SALVATORE		COMPROPRIETARIA USUF
2	PIRAS Giovanni;FRANCESCO FU GIOVANNI		Comproprietario
3	PIRAS Maria		Comproprietario
4	PIRAS Paolina		Comproprietario
5	PIRAS Salvatore		Comproprietario

Unità immobiliari n. 1

Tributi erariali: Euro 0,90

Visura telematica



Direzione Provinciale di Nuoro
Ufficio Provinciale - Territorio
Servizi Catastali

Visura per immobile

Situazione degli atti informatizzati al 06/11/2019

Data: 06/11/2019 - Ora: 12.10.48 Fine

Visura n.: T146955 Pag: 1

Dati della richiesta	Comune di SINISCOLA (Codice: I751)
	Provincia di NUORO
Catasto Terreni	Foglio: 4 Particella: 467

Immobile

N.	DATI IDENTIFICATIVI			DATI CLASSAMENTO					DATI DERIVANTI DA	
	Foglio	Particella	Sub	Porz	Qualità Classe	Superficie(m ²)	Deduz	Reddito		
						ha are ca			Dominicale	Agrario
1	4	467		-	SEMINATIVO 3	51 39		Euro 9,29	Euro 5,04	FRAZIONAMENTO del 12/06/2006 protocollo n. NU0055768 in atti dal 12/06/2006 (n. 55768.1/2006)
Notifica				Partita						

INTESTATI

N.	DATI ANAGRAFICI	CODICE FISCALE	DIRITTI E ONERI REALI
1	PAU Giuseppa;FU GIUSEPPE		Comproprietario
2	PAU Maria;FU GIUSEPPE		Comproprietario

Unità immobiliari n. 1

Tributi erariali: Euro 0,90

Visura telematica



Direzione Provinciale di Nuoro
Ufficio Provinciale - Territorio
Servizi Catastali

Visura per immobile

Situazione degli atti informatizzati al 06/11/2019

Data: 06/11/2019 - Ora: 12.11.19 Fine

Visura n.: T147269 Pag: 1

Dati della richiesta	Comune di SINISCOLA (Codice: I751)
	Provincia di NUORO
Catasto Terreni	Foglio: 4 Particella: 466

Immobile

N.	DATI IDENTIFICATIVI			DATI CLASSAMENTO					DATI DERIVANTI DA	
	Foglio	Particella	Sub	Porz	Qualità Classe	Superficie(m ²)	Deduz	Reddito		
						ha are ca			Dominicale	Agrario
1	4	466		-	SEMINATIVO 3	41 40		Euro 7,48	Euro 4,06	VARIAZIONE D'UFFICIO del 24/04/2012 protocollo n. NU0074639 in atti dal 24/04/2012 (n. 2096.1/2012)
Notifica				Partita						
Annotazioni				di immobile: particella interessata da immobile urbano non ancora regolarizzato ai sensi del dl 78/2010 - al momento della presentazione del tm dovra' assumere l'identificativo gia' utilizzato al ceu						

INTESTATI

N.	DATI ANAGRAFICI	CODICE FISCALE	DIRITTI E ONERI REALI
1	PAU Giuseppa;FU GIUSEPPE		Comproprietario
2	PAU Maria;FU GIUSEPPE		Comproprietario

Mappali Fabbricati Correlati

Codice Comune I751 - Sezione - SezUrb - Foglio 4 - Particella 550

Unità immobiliari n. 1

Tributi erariali: Euro 0,90

Visura telematica



Direzione Provinciale di Nuoro
Ufficio Provinciale - Territorio
Servizi Catastali

Data: 06/11/2019 - Ora: 12.11.45 Fine

Visura n.: T147557 Pag: 1

Visura per immobile

Situazione degli atti informatizzati al 06/11/2019

Dati della richiesta	Comune di SINISCOLA (Codice: I751)
	Provincia di NUORO
Catasto Terreni	Foglio: 4 Particella: 118

Immobile

N.	DATI IDENTIFICATIVI			DATI CLASSAMENTO					DATI DERIVANTI DA	
	Foglio	Particella	Sub	Porz	Qualità Classe	Superficie(m ²)	Deduz	Reddito		
						ha are ca			Dominicale	Agrario
1	4	118		-	SEMINATIVO 2	61 56		Euro 19,08	Euro 6,04	Impianto meccanografico del 04/06/1985
								L. 36.936	L. 11.696	
Notifica					Partita		5109			

INTESTATI

N.	DATI ANAGRAFICI	CODICE FISCALE	DIRITTI E ONERI REALI
1	SATGIA Agostino nato a SINISCOLA il 04/08/1927	STGGTN27M04I751S*	Comproprietario
2	SATGIA Elena nata a SINISCOLA		Comproprietario

Unità immobiliari n. 1

Tributi erariali: Euro 0,90

Visura telematica

* Codice Fiscale Validato in Anagrafe Tributaria



Direzione Provinciale di Nuoro
Ufficio Provinciale - Territorio
Servizi Catastali

Visura per immobile

Situazione degli atti informatizzati al 06/11/2019

Data: 06/11/2019 - Ora: 12.12.09 Fine

Visura n.: T147800 Pag: 1

Dati della richiesta	Comune di SINISCOLA (Codice: I751)
	Provincia di NUORO
Catasto Terreni	Foglio: 4 Particella: 58

Immobile

N.	DATI IDENTIFICATIVI			DATI CLASSAMENTO					DATI DERIVANTI DA	
	Foglio	Particella	Sub	Porz	Qualità Classe	Superficie(m ²)	Deduz	Reddito		
						ha are ca			Dominicale	Agrario
1	4	58		-	SEMINATIVO 2	04 39		Euro 1,36	Euro 0,43	Impianto meccanografico del 04/06/1985
								L. 2.634	L. 834	
Notifica					Partita	3598				

INTESTATI

N.	DATI ANAGRAFICI	CODICE FISCALE	DIRITTI E ONERI REALI
1	CARNUS Giuseppina;FU SALVATORE		COMPROPRIETARIA USUF
2	PIRAS Giovanni;FRANCESCO FU GIOVANNI		Comproprietario
3	PIRAS Maria		Comproprietario
4	PIRAS Paolina		Comproprietario
5	PIRAS Salvatore		Comproprietario

Unità immobiliari n. 1

Tributi erariali: Euro 0,90

Visura telematica



Direzione Provinciale di Nuoro
Ufficio Provinciale - Territorio
Servizi Catastali

Visura per immobile

Situazione degli atti informatizzati al 06/11/2019

Data: 06/11/2019 - Ora: 12.12.47 Fine

Visura n.: T148201 Pag: 1

Dati della richiesta	Comune di SINISCOLA (Codice: I751)
	Provincia di NUORO
Catasto Terreni	Foglio: 4 Particella: 57

Immobile

N.	DATI IDENTIFICATIVI			DATI CLASSAMENTO					DATI DERIVANTI DA	
	Foglio	Particella	Sub	Porz	Qualità Classe	Superficie(m ²)	Deduz	Reddito		
						ha are ca			Dominicale	Agrario
1	4	57		-	INCOLT PROD	2	08 99	Euro 0,05 L. 90	Euro 0,19 L. 360	Impianto meccanografico del 04/06/1985
Notifica						Partita	2867			

INTESTATI

N.	DATI ANAGRAFICI	CODICE FISCALE	DIRITTI E ONERI REALI
1	AZIENDA AUTONOMA DELLA STRADA		(7) Uso
2	DEMANIO DELLO STATO con sede in ROMA	80193210582*	(1) Proprieta`

Unità immobiliari n. 1

Tributi erariali: Euro 0,90

Visura telematica

* Codice Fiscale Validato in Anagrafe Tributaria



Direzione Provinciale di Nuoro
Ufficio Provinciale - Territorio
Servizi Catastali

Visura per immobile

Situazione degli atti informatizzati al 06/11/2019

Data: 06/11/2019 - Ora: 12.13.26 Fine

Visura n.: T148647 Pag: 1

Dati della richiesta	Comune di SINISCOLA (Codice: I751)
	Provincia di NUORO
Catasto Terreni	Foglio: 4 Particella: 119

Immobile

N.	DATI IDENTIFICATIVI			DATI CLASSAMENTO					DATI DERIVANTI DA	
	Foglio	Particella	Sub	Porz	Qualità Classe	Superficie(m ²)	Deduz	Reddito		
						ha are ca			Dominicale	Agrario
1	4	119		-	SEMINATIVO 2	43 50		Euro 13,48	Euro 4,27	Impianto meccanografico del 04/06/1985
								L. 26.100	L. 8.265	
Notifica						Partita	414			

INTESTATI

N.	DATI ANAGRAFICI	CODICE FISCALE	DIRITTI E ONERI REALI
1	ALLEGRIA CARZEDDA Caterina;FU LUIGI		(1) Proprieta`
2	PAU SECHI Giuseppe;FU ANTONIO		Usufruttuario parziale

Unità immobiliari n. 1

Tributi erariali: Euro 0,90

Visura telematica



Direzione Provinciale di Nuoro
Ufficio Provinciale - Territorio
Servizi Catastali

Visura per immobile

Situazione degli atti informatizzati al 06/11/2019

Data: 06/11/2019 - Ora: 12.14.35 Fine

Visura n.: T149382 Pag: 1

Dati della richiesta	Comune di SINISCOLA (Codice: I751)
	Provincia di NUORO
Catasto Terreni	Foglio: 4 Particella: 120

Immobile

N.	DATI IDENTIFICATIVI			DATI CLASSAMENTO					DATI DERIVANTI DA	
	Foglio	Particella	Sub	Porz	Qualità Classe	Superficie(m ²) ha are ca	Deduz	Reddito		
1	4	120		-	SEMINATIVO 2	41 75		Euro 12,94	Euro 4,10	DENUNZIA (NEI PASSAGGI PER CAUSA DI MORTE) del 08/01/1996 protocollo n. 105024 in atti dal 06/05/2003 ESEGUITA AI SOLI FINI DELLA CONTINUITA' STORICA (n. 94.1/1997)
Notifica				Partita						
Riserve				1 Atti passaggi intermedi non esistenti						

INTESTATI

N.	DATI ANAGRAFICI	CODICE FISCALE	DIRITTI E ONERI REALI
1	CARZEDDA Anna Rita nata a SINISCOLA il 25/12/1956	CRZNRT56T65I751L*	(1) Proprieta` per 1/5
2	CARZEDDA Giovanna nata a SINISCOLA il 03/07/1946	CRZGNN46L43I751O*	(1) Proprieta` per 1/5
3	CARZEDDA Giovanni Francesco nato a SINISCOLA il 18/09/1947	CRZGNN47P18I751X*	(1) Proprieta` per 1/5
4	CARZEDDA Grazia nata a SINISCOLA il 09/07/1963	CRZGRZ63L49I751F*	(1) Proprieta` per 1/5
5	CARZEDDA Maria Giuseppa nata a SINISCOLA il 10/07/1951	CRZMGS51L50I751O*	(1) Proprieta` per 1/5
DATI DERIVANTI DA VOLTURA D'UFFICIO del 02/04/2014 protocollo n. NU0015278 in atti dal 17/02/2015 Registrazione: Sede: RETTIFICA QUOTE IST.8792/2014 (n. 929.1/2015)			

Unità immobiliari n. 1

Tributi erariali: Euro 0,90

Visura telematica

* Codice Fiscale Validato in Anagrafe Tributaria



Direzione Provinciale di Nuoro
Ufficio Provinciale - Territorio
Servizi Catastali

Visura per immobile

Situazione degli atti informatizzati al 06/11/2019

Data: 06/11/2019 - Ora: 12.17.01 Fine

Visura n.: T150645 Pag: 1

Dati della richiesta	Comune di SINISCOLA (Codice: I751)
	Provincia di NUORO
Catasto Terreni	Foglio: 4 Particella: 121

Immobile

N.	DATI IDENTIFICATIVI			DATI CLASSAMENTO					DATI DERIVANTI DA	
	Foglio	Particella	Sub	Porz	Qualità Classe	Superficie(m ²)	Deduz	Reddito		
						ha are ca		Dominicale	Agrario	
1	4	121		-	SEMINATIVO 2	46 56		Euro 14,43	Euro 4,57	DENUNZIA (NEI PASSAGGI PER CAUSA DI MORTE) del 02/04/2014 protocollo n. NU0100125 in atti dal 13/11/2014 SUCC. TRUZZU LUCIA (n. 7481.1/2014)
Notifica					Partita					
Riserve	1 Atti passaggi intermedi non esistenti									

INTESTATI

N.	DATI ANAGRAFICI	CODICE FISCALE	DIRITTI E ONERI REALI
1	CARZEDDA Anna Rita nata a SINISCOLA il 25/12/1956	CRZNRT56T651751L*	(1) Proprieta` per 1/5
2	CARZEDDA Giovanna nata a SINISCOLA il 03/07/1946	CRZGNN46L431751O*	(1) Proprieta` per 1/5
3	CARZEDDA Giovanni Francesco nato a SINISCOLA il 18/09/1947	CRZGNN47P181751X*	(1) Proprieta` per 1/5
4	CARZEDDA Grazia nata a SINISCOLA il 09/07/1963	CRZGRZ63L491751F*	(1) Proprieta` per 1/5
5	CARZEDDA Maria Giuseppa nata a SINISCOLA il 10/07/1951	CRZMGS51L501751O*	(1) Proprieta` per 1/5
DATI DERIVANTI DA		VOLTURA D'UFFICIO del 02/04/2014 protocollo n. NU0015278 in atti dal 17/02/2015 Registrazione: Sede: RETTIFICA QUOTE IST.8792/2014 (n. 929.1/2015)	

Unità immobiliari n. 1

Tributi erariali: Euro 0,90

Visura telematica

* Codice Fiscale Validato in Anagrafe Tributaria



Direzione Provinciale di Nuoro
Ufficio Provinciale - Territorio
Servizi Catastali

Visura per immobile

Situazione degli atti informatizzati al 06/11/2019

Data: 06/11/2019 - Ora: 12.20.44 Fine

Visura n.: T152398 Pag: 1

Dati della richiesta	Comune di SINISCOLA (Codice: I751)
	Provincia di NUORO
Catasto Terreni	Foglio: 4 Particella: 122

Immobile

N.	DATI IDENTIFICATIVI			DATI CLASSAMENTO					DATI DERIVANTI DA	
	Foglio	Particella	Sub	Porz	Qualità Classe	Superficie(m ²)	Deduz	Reddito		
						ha are ca		Dominicale	Agrario	
1	4	122		-	SEMINATIVO 2	45 06		Euro 13,96	Euro 4,42	DENUNZIA (NEI PASSAGGI PER CAUSA DI MORTE) del 02/04/2014 protocollo n. NU0100125 in atti dal 13/11/2014 SUCC. TRUZZU LUCIA (n. 7487.1/2014)
Notifica							Partita			
Riserve	1 Atti passaggi intermedi non esistenti									

INTESTATI

N.	DATI ANAGRAFICI	CODICE FISCALE	DIRITTI E ONERI REALI
1	CARZEDDA Anna Rita nata a SINISCOLA il 25/12/1956	CRZNRT56T651751L*	(1) Proprieta` per 1/5
2	CARZEDDA Giovanna nata a SINISCOLA il 03/07/1946	CRZGNN46L431751O*	(1) Proprieta` per 1/5
3	CARZEDDA Giovanni Francesco nato a SINISCOLA il 18/09/1947	CRZGNN47P181751X*	(1) Proprieta` per 1/5
4	CARZEDDA Grazia nata a SINISCOLA il 09/07/1963	CRZGRZ63L491751F*	(1) Proprieta` per 1/5
5	CARZEDDA Maria Giuseppa nata a SINISCOLA il 10/07/1951	CRZMGS51L501751O*	(1) Proprieta` per 1/5
DATI DERIVANTI DA		VOLTURA D'UFFICIO del 02/04/2014 protocollo n. NU0015278 in atti dal 17/02/2015 Registrazione: Sede: RETTIFICA QUOTE IST.8792/2014 (n. 929.1/2015)	

Unità immobiliari n. 1

Tributi erariali: Euro 0,90

Visura telematica

* Codice Fiscale Validato in Anagrafe Tributaria



Direzione Provinciale di Nuoro
Ufficio Provinciale - Territorio
Servizi Catastali

Visura per immobile

Situazione degli atti informatizzati al 06/11/2019

Data: 06/11/2019 - Ora: 12.31.37 Fine

Visura n.: T159289 Pag: 1

Dati della richiesta	Comune di SINISCOLA (Codice: I751)
	Provincia di NUORO
Catasto Terreni	Foglio: 4 Particella: 123

Immobile

N.	DATI IDENTIFICATIVI			DATI CLASSAMENTO					DATI DERIVANTI DA	
	Foglio	Particella	Sub	Porz	Qualità Classe	Superficie(m ²)	Deduz	Reddito		
						ha are ca			Dominicale	Agrario
1	4	123		-	SEMINATIVO 2	39 79		Euro 12,33	Euro 3,90	DENUNZIA (NEI PASSAGGI PER CAUSA DI MORTE) del 02/04/2014 protocollo n. NU0100125 in atti dal 13/11/2014 SUCC. TRUZZU LUCIA (n. 7480.1/2014)
Notifica						Partita				
Riserve	1 Atti passaggi intermedi non esistenti									

INTESTATI

N.	DATI ANAGRAFICI	CODICE FISCALE	DIRITTI E ONERI REALI
1	CARZEDDA Anna Rita nata a SINISCOLA il 25/12/1956	CRZNR56T65I751L*	(1) Proprieta` per 1/5
2	CARZEDDA Giovanna nata a SINISCOLA il 03/07/1946	CRZGNN46L43I751O*	(1) Proprieta` per 1/5
3	CARZEDDA Giovanni Francesco nato a SINISCOLA il 18/09/1947	CRZGNN47P18I751X*	(1) Proprieta` per 1/5
4	CARZEDDA Grazia nata a SINISCOLA il 09/07/1963	CRZGRZ63L49I751F*	(1) Proprieta` per 1/5
5	CARZEDDA Maria Giuseppa nata a SINISCOLA il 10/07/1951	CRZMGS51L50I751O*	(1) Proprieta` per 1/5
DATI DERIVANTI DA		DENUNZIA (NEI PASSAGGI PER CAUSA DI MORTE) del 02/04/2014 protocollo n. NU0100125 in atti dal 13/11/2014 Registrazione: UU Sede: NUORO Volume: 9990 n: 2042 del 07/11/2014 SUCC. TRUZZU LUCIA (n. 7480.1/2014)	

Unità immobiliari n. 1

Tributi erariali: Euro 0,90

Visura telematica

* Codice Fiscale Validato in Anagrafe Tributaria



Direzione Provinciale di Nuoro
Ufficio Provinciale - Territorio
Servizi Catastali

Visura per immobile

Situazione degli atti informatizzati al 06/11/2019

Data: 06/11/2019 - Ora: 12.32.06 Fine

Visura n.: T159587 Pag: 1

Dati della richiesta	Comune di SINISCOLA (Codice: I751)
	Provincia di NUORO
Catasto Terreni	Foglio: 4 Particella: 124

Immobile

N.	DATI IDENTIFICATIVI			DATI CLASSAMENTO					DATI DERIVANTI DA	
	Foglio	Particella	Sub	Porz	Qualità Classe	Superficie(m ²)	Deduz	Reddito		
						ha are ca		Dominicale	Agrario	
1	4	124		-	SEMINATIVO 2	67 30		Euro 20,85	Euro 6,60	DENUNZIA (NEI PASSAGGI PER CAUSA DI MORTE) del 02/04/2014 protocollo n. NU0100125 in atti dal 13/11/2014 SUCC. TRUZZU LUCIA (n. 7486.1/2014)
Notifica						Partita				
Riserve	1 Atti passaggi intermedi non esistenti									

INTESTATI

N.	DATI ANAGRAFICI	CODICE FISCALE	DIRITTI E ONERI REALI
1	CARZEDDA Anna Rita nata a SINISCOLA il 25/12/1956	CRZNRT56T651751L*	(1) Proprieta` per 1/5
2	CARZEDDA Giovanna nata a SINISCOLA il 03/07/1946	CRZGNN46L431751O*	(1) Proprieta` per 1/5
3	CARZEDDA Giovanni Francesco nato a SINISCOLA il 18/09/1947	CRZGNN47P181751X*	(1) Proprieta` per 1/5
4	CARZEDDA Grazia nata a SINISCOLA il 09/07/1963	CRZGRZ63L491751F*	(1) Proprieta` per 1/5
5	CARZEDDA Maria Giuseppa nata a SINISCOLA il 10/07/1951	CRZMGS51L501751O*	(1) Proprieta` per 1/5
DATI DERIVANTI DA		VOLTURA D'UFFICIO del 02/04/2014 protocollo n. NU0015278 in atti dal 17/02/2015 Registrazione: Sede: RETTIFICA QUOTE IST.8792/2014 (n. 929.1/2015)	

Unità immobiliari n. 1

Tributi erariali: Euro 0,90

Visura telematica

* Codice Fiscale Validato in Anagrafe Tributaria



Direzione Provinciale di Nuoro
Ufficio Provinciale - Territorio
Servizi Catastali

Visura per immobile

Situazione degli atti informatizzati al 06/11/2019

Data: 06/11/2019 - Ora: 12.32.30 Fine

Visura n.: T159857 Pag: 1

Dati della richiesta	Comune di SINISCOLA (Codice: I751)
	Provincia di NUORO
Catasto Terreni	Foglio: 4 Particella: 487

Immobile

N.	DATI IDENTIFICATIVI			DATI CLASSAMENTO					DATI DERIVANTI DA		
	Foglio	Particella	Sub	Porz	Qualità Classe	Superficie(m ²) ha are ca	Deduz	Reddito			
								Dominicale	Agrario		
1	4	487		-	SEMINATIVO 2	67 42		Euro 20,89	Euro 6,62	DENUNZIA (NEI PASSAGGI PER CAUSA DI MORTE) del 02/04/2014 protocollo n. NU0100125 in atti dal 13/11/2014 SUCC. TRUZZU LUCIA (n. 7490.1/2014)	
Notifica							Partita				
Riserve		1 Atti passaggi intermedi non esistenti									

INTESTATI

N.	DATI ANAGRAFICI	CODICE FISCALE	DIRITTI E ONERI REALI
1	CARZEDDA Anna Rita nata a SINISCOLA il 25/12/1956	CRZNRT56T65I751L*	(1) Proprieta` per 1/5
2	CARZEDDA Giovanna nata a SINISCOLA il 03/07/1946	CRZGNN46L43I751O*	(1) Proprieta` per 1/5
3	CARZEDDA Giovanni Francesco nato a SINISCOLA il 18/09/1947	CRZGNN47P18I751X*	(1) Proprieta` per 1/5
4	CARZEDDA Grazia nata a SINISCOLA il 09/07/1963	CRZGRZ63L49I751F*	(1) Proprieta` per 1/5
5	CARZEDDA Maria Giuseppa nata a SINISCOLA il 10/07/1951	CRZMGS51L50I751O*	(1) Proprieta` per 1/5
DATI DERIVANTI DA		VOLTURA D'UFFICIO del 02/04/2014 protocollo n. NU0015278 in atti dal 17/02/2015 Registrazione: Sede: RETTIFICA QUOTE IST.8792/2014 (n. 929.1/2015)	

Unità immobiliari n. 1

Tributi erariali: Euro 0,90

Visura telematica

* Codice Fiscale Validato in Anagrafe Tributaria



Direzione Provinciale di Nuoro
Ufficio Provinciale - Territorio
Servizi Catastali

Visura per immobile

Situazione degli atti informatizzati al 06/11/2019

Data: 06/11/2019 - Ora: 12.32.52 Fine

Visura n.: T160111 Pag: 1

Dati della richiesta	Comune di SINISCOLA (Codice: I751)
	Provincia di NUORO
Catasto Terreni	Foglio: 4 Particella: 484

Immobile

N.	DATI IDENTIFICATIVI			DATI CLASSAMENTO					DATI DERIVANTI DA		
	Foglio	Particella	Sub	Porz	Qualità Classe	Superficie(m ²) ha are ca	Deduz	Reddito			
								Dominicale	Agrario		
1	4	484		-	SEMINATIVO 2	26 46		Euro 8,20	Euro 2,60	DENUNZIA (NEI PASSAGGI PER CAUSA DI MORTE) del 02/04/2014 protocollo n. NU0100125 in atti dal 13/11/2014 SUCC. TRUZZU LUCIA (n. 7489.1/2014)	
Notifica							Partita				
Riserve				1 Atti passaggi intermedi non esistenti							

INTESTATI

N.	DATI ANAGRAFICI	CODICE FISCALE	DIRITTI E ONERI REALI
1	CARZEDDA Anna Rita nata a SINISCOLA il 25/12/1956	CRZNRT56T651751L*	(1) Proprieta` per 1/5
2	CARZEDDA Giovanna nata a SINISCOLA il 03/07/1946	CRZGNN46L431751O*	(1) Proprieta` per 1/5
3	CARZEDDA Giovanni Francesco nato a SINISCOLA il 18/09/1947	CRZGNN47P181751X*	(1) Proprieta` per 1/5
4	CARZEDDA Grazia nata a SINISCOLA il 09/07/1963	CRZGRZ63L491751F*	(1) Proprieta` per 1/5
5	CARZEDDA Maria Giuseppa nata a SINISCOLA il 10/07/1951	CRZMGS51L501751O*	(1) Proprieta` per 1/5
DATI DERIVANTI DA		VOLTURA D'UFFICIO del 02/04/2014 protocollo n. NU0015278 in atti dal 17/02/2015 Registrazione: Sede: RETTIFICA QUOTE IST.8792/2014 (n. 929.1/2015)	

Unità immobiliari n. 1

Tributi erariali: Euro 0,90

Visura telematica

* Codice Fiscale Validato in Anagrafe Tributaria



Direzione Provinciale di Nuoro
Ufficio Provinciale - Territorio
Servizi Catastali

Visura per immobile

Situazione degli atti informatizzati al 06/11/2019

Data: 06/11/2019 - Ora: 12.34.31 Fine

Visura n.: T161104 Pag: 1

Dati della richiesta	Comune di SINISCOLA (Codice: I751)
	Provincia di NUORO
Catasto Terreni	Foglio: 4 Particella: 485

Immobile

N.	DATI IDENTIFICATIVI			DATI CLASSAMENTO					DATI DERIVANTI DA		
	Foglio	Particella	Sub	Porz	Qualità Classe	Superficie(m ²) ha are ca	Deduz	Reddito			
								Dominicale	Agrario		
1	4	485		-	SEMINATIVO 2	08 62		Euro 2,67	Euro 0,85	DENUNZIA (NEI PASSAGGI PER CAUSA DI MORTE) del 02/04/2014 protocollo n. NU0100125 in atti dal 13/11/2014 SUCC. TRUZZU LUCIA (n. 7489.1/2014)	
Notifica							Partita				
Riserve				1 Atti passaggi intermedi non esistenti							

INTESTATI

N.	DATI ANAGRAFICI	CODICE FISCALE	DIRITTI E ONERI REALI
1	CARZEDDA Anna Rita nata a SINISCOLA il 25/12/1956	CRZNRT56T651751L*	(1) Proprieta` per 1/5
2	CARZEDDA Giovanna nata a SINISCOLA il 03/07/1946	CRZGNN46L431751O*	(1) Proprieta` per 1/5
3	CARZEDDA Giovanni Francesco nato a SINISCOLA il 18/09/1947	CRZGNN47P181751X*	(1) Proprieta` per 1/5
4	CARZEDDA Grazia nata a SINISCOLA il 09/07/1963	CRZGRZ63L491751F*	(1) Proprieta` per 1/5
5	CARZEDDA Maria Giuseppa nata a SINISCOLA il 10/07/1951	CRZMGS51L501751O*	(1) Proprieta` per 1/5
DATI DERIVANTI DA		VOLTURA D'UFFICIO del 02/04/2014 protocollo n. NU0015278 in atti dal 17/02/2015 Registrazione: Sede: RETTIFICA QUOTE IST.8792/2014 (n. 929.1/2015)	

Unità immobiliari n. 1

Tributi erariali: Euro 0,90

Visura telematica

* Codice Fiscale Validato in Anagrafe Tributaria



Direzione Provinciale di Nuoro
Ufficio Provinciale - Territorio
Servizi Catastali

Visura per immobile

Situazione degli atti informatizzati al 06/11/2019

Data: 06/11/2019 - Ora: 12.34.53 Fine

Visura n.: T161331 Pag: 1

Dati della richiesta	Comune di SINISCOLA (Codice: I751)
	Provincia di NUORO
Catasto Terreni	Foglio: 4 Particella: 126

Immobile

N.	DATI IDENTIFICATIVI			DATI CLASSAMENTO					DATI DERIVANTI DA	
	Foglio	Particella	Sub	Porz	Qualità Classe	Superficie(m ²)	Deduz	Reddito		
						ha are ca			Dominicale	Agrario
1	4	126		-	SEMINATIVO 2	55 69		Euro 17,26	Euro 5,46	Impianto meccanografico del 04/06/1985
								L. 33.414	L. 10.581	
Notifica						Partita				

INTESTATO

N.	DATI ANAGRAFICI	CODICE FISCALE	DIRITTI E ONERI REALI
1	ALLEGRIA Lucia nata a SINISCOLA il 24/02/1948	LLGLCU48B64I751Y*	(1) Proprieta` per 1000/1000
DATI DERIVANTI DA		SENTENZA (ATTO DELL'AUTORITA' GIUDIZIARIA) del 05/09/1996 protocollo n. 22377 Voltura in atti dal 14/02/2003 Repertorio n.: 67 Rogante: PRETURA CIRCONDARI Sede: SINISCOLA Registrazione: Sede: (n. 4524.1/1996)	

Unità immobiliari n. 1

Tributi erariali: Euro 0,90

Visura telematica

* Codice Fiscale Validato in Anagrafe Tributaria



Direzione Provinciale di Nuoro
Ufficio Provinciale - Territorio
Servizi Catastali

Visura per immobile

Situazione degli atti informatizzati al 06/11/2019

Data: 06/11/2019 - Ora: 12.35.16 Fine

Visura n.: T161558 Pag: 1

Dati della richiesta	Comune di SINISCOLA (Codice: I751)
	Provincia di NUORO
Catasto Terreni	Foglio: 4 Particella: 127

Immobile

N.	DATI IDENTIFICATIVI			DATI CLASSAMENTO					DATI DERIVANTI DA	
	Foglio	Particella	Sub	Porz	Qualità Classe	Superficie(m ²)	Deduz	Reddito		
						ha are ca			Dominicale	Agrario
1	4	127		-	SEMINATIVO 2	47 42		Euro 14,69	Euro 4,65	Variazione del 13/06/2017 protocollo n. NU0111049 in atti dal 14/12/2017 TRASMISSIONE DATI AGEA AI SENSI DEL DL 3.10.2006 N. 262 (n. 12001.1/2017)
Notifica					Partita					
Annotazioni		di stadio: Variazione culturale eseguita ai sensi del DI 3.10.2006 n. 262, convertito con modificazioni nella legge 24.11.2006 n. 286 e successive modificazioni (anno 2017) - Eseguita a seguito di dichiarazione resa il 13/06/2017 all'Organismo Pagatore AGEA con la domanda AGEA. ADU.2017.0401504 (Scheda validazione/fascicolo prot. n. AGEA. CAA413.2017.0003405)								

INTESTATO

N.	DATI ANAGRAFICI	CODICE FISCALE	DIRITTI E ONERI REALI
1	ALLEGRIA Lucia nata a SINISCOLA il 24/02/1948	LLGLCU48B64I751Y*	(1) Proprietà per 1000/1000
DATI DERIVANTI DA		SENTENZA (ATTO DELL'AUTORITA' GIUDIZIARIA) del 05/09/1996 protocollo n. 22378 Voltura in atti dal 14/02/2003 Repertorio n.: 67 Rogante: PRETURA CIRCONDARI Sede: SINISCOLA Registrazione: Sede: (n. 4524.1/1996)	

Unità immobiliari n. 1

Tributi erariali: Euro 0,90

Visura telematica

* Codice Fiscale Validato in Anagrafe Tributaria



Direzione Provinciale di Nuoro
Ufficio Provinciale - Territorio
Servizi Catastali

Visura per immobile

Situazione degli atti informatizzati al 06/11/2019

Data: 06/11/2019 - Ora: 12.35.37 Fine

Visura n.: T161814 Pag: 1

Dati della richiesta	Comune di SINISCOLA (Codice: I751)
	Provincia di NUORO
Catasto Terreni	Foglio: 4 Particella: 249

Immobile

N.	DATI IDENTIFICATIVI			DATI CLASSAMENTO					DATI DERIVANTI DA	
	Foglio	Particella	Sub	Porz	Qualità Classe	Superficie(m ²)	Deduz	Reddito		
						ha are ca		Dominicale	Agrario	
1	4	249		-	PASCOLO ARB U	67 62		Euro 20,95	Euro 6,64	Tabella di variazione del 22/12/2009 protocollo n. NU0250414 in atti dal 22/12/2009 TRASMISSIONE DATI AGEA AI SENSI DEL DL 3.10.2006 N.262 (n. 12531.1/2009)
Notifica					Partita					
Annotazioni		di stadio: VARIAZIONE COLTURALE ESEGUITA AI SENSI DEL DL 3.10.2006 N. 262, CONVERTITO CON MODIFICAZIONI NELLA LEGGE 24.11.2006 N. 286 E SUCCESSIVE MODIFICAZIONI (ANNO 2009) - CLASSAMENTO PER PARIFICAZIONE CON LA QUALITA` 1 - SEMINATIVO , CLASSE 02								

INTESTATI

N.	DATI ANAGRAFICI	CODICE FISCALE	DIRITTI E ONERI REALI
1	CARZEDDA Domenico nato a SINISCOLA il 13/09/1924	CRZDNC24P131751Q*	(1) Proprieta` per 1/8
2	CARZEDDA Francesco nato a SINISCOLA il 02/08/1942	CRZFNCA42M021751G*	(1) Proprieta` per 1/8
3	CARZEDDA Giovanni nato a SINISCOLA il 26/06/1926	CRZGNN26H261751D*	(1) Proprieta` per 1/8
4	CARZEDDA Grazia nata a SINISCOLA il 06/06/1934	CRZGRZ34H461751F*	(1) Proprieta` per 1/8
5	CARZEDDA Lucia nata a SINISCOLA il 13/05/1946	CRZLCU46E531751R*	(1) Proprieta` per 1/8
6	CARZEDDA Maria nata a SINISCOLA il 28/10/1939	CRZMRA39R681751O*	(1) Proprieta` per 1/8
7	CARZEDDA Mario nato a SINISCOLA il 07/10/1928	CRZMRA28R071751D*	(1) Proprieta` per 1/8
8	CARZEDDA Pasqualina nata a SINISCOLA il 10/09/1931	CRZPQL31P501751U*	(1) Proprieta` per 1/8
DATI DERIVANTI DA		del 16/12/1993 protocollo n. 180268 Frazionamento in atti dal 23/11/2001 (n. 147.1/1993)	

Unità immobiliari n. 1

Tributi erariali: Euro 0,90

Visura telematica

* Codice Fiscale Validato in Anagrafe Tributaria

Visura per immobile

Situazione degli atti informatizzati al 06/11/2019

Dati della richiesta	Comune di SINISCOLA (Codice: I751)
	Provincia di NUORO
Catasto Terreni	Foglio: 4 Particella: 53

Immobile

N.	DATI IDENTIFICATIVI			DATI CLASSAMENTO					DATI DERIVANTI DA	
	Foglio	Particella	Sub	Porz	Qualità Classe	Superficie(m ²)	Deduz	Reddito		
						ha are ca		Dominicale	Agrario	
1	4	53		-	PASCOLO ARB U	61 29		Euro 18,99	Euro 6,01	Tabella di variazione del 22/12/2009 protocollo n. NU0250395 in atti dal 22/12/2009 TRASMISSIONE DATI AGEA AI SENSI DEL DL 3.10.2006 N.262 (n. 12514.1/2009)
Notifica					Partita					
Annotazioni		di stadio: VARIAZIONE COLTURALE ESEGUITA AI SENSI DEL DL 3.10.2006 N. 262, CONVERTITO CON MODIFICAZIONI NELLA LEGGE 24.11.2006 N. 286 E SUCCESSIVE MODIFICAZIONI (ANNO 2009) - CLASSAMENTO PER PARIFICAZIONE CON LA QUALITA` 1 - SEMINATIVO , CLASSE 02								

INTESTATI

N.	DATI ANAGRAFICI	CODICE FISCALE	DIRITTI E ONERI REALI
1	CARZEDDA Domenico nato a SINISCOLA il 13/09/1924	CRZDNC24P131751Q*	(1) Proprieta` per 1/8
2	CARZEDDA Francesco nato a SINISCOLA il 02/08/1942	CRZFNCA42M021751G*	(1) Proprieta` per 1/8
3	CARZEDDA Giovanni nato a SINISCOLA il 26/06/1926	CRZGNN26H261751D*	(1) Proprieta` per 1/8
4	CARZEDDA Grazia nata a SINISCOLA il 06/06/1934	CRZGRZ34H461751F*	(1) Proprieta` per 1/8
5	CARZEDDA Lucia nata a SINISCOLA il 13/05/1946	CRZLCU46E531751R*	(1) Proprieta` per 1/8
6	CARZEDDA Maria nata a SINISCOLA il 28/10/1939	CRZMRA39R681751O*	(1) Proprieta` per 1/8
7	CARZEDDA Mario nato a SINISCOLA il 07/10/1928	CRZMRA28R071751D*	(1) Proprieta` per 1/8
8	CARZEDDA Pasqualina nata a SINISCOLA il 10/09/1931	CRZPQL31P501751U*	(1) Proprieta` per 1/8
DATI DERIVANTI DA		DENUNZIA (NEI PASSAGGI PER CAUSA DI MORTE) del 10/05/1983 Voltura in atti dal 11/02/1991 Registrazione: Volume: 712 n: 94 del 09/11/1983 (n. 242883)	

Unità immobiliari n. 1

Tributi erariali: Euro 0,90

Visura telematica

* Codice Fiscale Validato in Anagrafe Tributaria



Direzione Provinciale di Nuoro
Ufficio Provinciale - Territorio
Servizi Catastali

Visura per immobile

Situazione degli atti informatizzati al 06/11/2019

Data: 06/11/2019 - Ora: 12.36.17 Fine

Visura n.: T162249 Pag: 1

Dati della richiesta	Comune di SINISCOLA (Codice: I751)
	Provincia di NUORO
Catasto Terreni	Foglio: 4 Particella: 253

Immobile

N.	DATI IDENTIFICATIVI			DATI CLASSAMENTO					DATI DERIVANTI DA	
	Foglio	Particella	Sub	Porz	Qualità Classe	Superficie(m ²)	Deduz	Reddito		
						ha are ca			Dominicale	Agrario
1	4	253		AA	SEMINATIVO 3	10 70		Euro 1,93	Euro 1,05	Tabella di variazione del 22/12/2009 protocollo n. NU0250417 in atti dal 22/12/2009 TRASMISSIONE DATI AGEA AI SENSI DEL DL 3.10.2006 N.262 (n. 12534.1/2009)
				AB	PASCOLO U ARB	11 83		Euro 3,67	Euro 1,16	
Notifica				Partita						
Annotazioni				di stadio: VARIAZIONE COLTURALE ESEGUITA AI SENSI DEL DL 3.10.2006 N. 262, CONVERTITO CON MODIFICAZIONI NELLA LEGGE 24.11.2006 N. 286 E SUCCESSIVE MODIFICAZIONI (ANNO 2009) PORZIONE AB: CLASSAMENTO PER PARIFICAZIONE CON LA QUALITA' 1 - SEMINATIVO , CLASSE 02						

INTESTATI

N.	DATI ANAGRAFICI	CODICE FISCALE	DIRITTI E ONERI REALI
1	CARZEDDA Domenico nato a SINISCOLA il 13/09/1924	CRZDNC24P13I751Q*	(1) Proprieta` per 1/8
2	CARZEDDA Francesco nato a SINISCOLA il 02/08/1942	CRZFNCA2M02I751G*	(1) Proprieta` per 1/8
3	CARZEDDA Giovanni nato a SINISCOLA il 26/06/1926	CRZGNN26H26I751D*	(1) Proprieta` per 1/8
4	CARZEDDA Grazia nata a SINISCOLA il 06/06/1934	CRZGRZ34H46I751F*	(1) Proprieta` per 1/8
5	CARZEDDA Lucia nata a SINISCOLA il 13/05/1946	CRZLCU46E53I751R*	(1) Proprieta` per 1/8
6	CARZEDDA Maria nata a SINISCOLA il 28/10/1939	CRZMRA39R68I751O*	(1) Proprieta` per 1/8
7	CARZEDDA Mario nato a SINISCOLA il 07/10/1928	CRZMRA28R07I751D*	(1) Proprieta` per 1/8
8	CARZEDDA Pasqualina nata a SINISCOLA il 10/09/1931	CRZPQL31P50I751U*	(1) Proprieta` per 1/8
DATI DERIVANTI DA del 16/12/1993 protocollo n. 180268 Frazionamento in atti dal 23/11/2001 (n. 147.1/1993)			

Unità immobiliari n. 1

Tributi erariali: Euro 0,90

Visura telematica

* Codice Fiscale Validato in Anagrafe Tributaria



Direzione Provinciale di Nuoro
Ufficio Provinciale - Territorio
Servizi Catastali

Visura per immobile

Situazione degli atti informatizzati al 06/11/2019

Data: 06/11/2019 - Ora: 12.36.37 Fine

Visura n.: T162454 Pag: 1

Dati della richiesta	Comune di SINISCOLA (Codice: I751)
	Provincia di NUORO
Catasto Terreni	Foglio: 4 Particella: 48

Immobile

N.	DATI IDENTIFICATIVI			DATI CLASSAMENTO					DATI DERIVANTI DA			
	Foglio	Particella	Sub	Porz	Qualità Classe	Superficie(m ²)		Deduz		Reddito		
						ha are ca			Dominicale	Agrario		
1	4	48		-	PASCOLO 1	5	86	49		Euro 136,30	Euro 90,87	Impianto meccanografico del 04/06/1985
									L. 263.921	L. 175.947		
Notifica					Partita		3130					

INTESTATI

N.	DATI ANAGRAFICI	CODICE FISCALE	DIRITTI E ONERI REALI
1	CARZEDDA Domenico;SALVATORE nato il 03/05/1933		Comproprietario
2	CARZEDDA Giov;DOMENICA nata il 26/10/1936		Comproprietario
3	CARZEDDA Grazia Maria nata a SINISCOLA il 05/08/1929	CRZGZM29M45I751J*	Comproprietario

Unità immobiliari n. 1

Tributi erariali: Euro 0,90

Visura telematica

* Codice Fiscale Validato in Anagrafe Tributaria



Direzione Provinciale di Nuoro
Ufficio Provinciale - Territorio
Servizi Catastali

Visura per immobile

Situazione degli atti informatizzati al 06/11/2019

Data: 06/11/2019 - Ora: 12.37.01 Fine

Visura n.: T162682 Pag: 1

Dati della richiesta	Comune di SINISCOLA (Codice: I751)
	Provincia di NUORO
Catasto Terreni	Foglio: 4 Particella: 32

Area di enti urbani e promiscui

N.	DATI IDENTIFICATIVI			DATI CLASSAMENTO					DATI DERIVANTI DA	
	Foglio	Particella	Sub	Porz	Qualità Classe	Superficie(m ²)	Deduz	Reddito		
						ha are ca			Dominicale	Agrario
1	4	32		-	ENTE URBANO	47 33				Tipo mappale del 23/06/2009 protocollo n. NU0129046 in atti dal 23/06/2009 (n. 129046.1/2009)
Notifica						Partita	1			
Annotazioni		comprende i mapp. 217,218;nceu=part.2668								

Mappali Fabbricati Correlati

Codice Comune I751 - Sezione - SezUrb - Foglio 4 - Particella 32

Unità immobiliari n. 1

Tributi erariali: Euro 0,90

Visura telematica

ELABORATO PLANIMETRICO

Compilato da:
Meloni Giulietto
Iscritto all'albo:
Ingegneri
Prov. Nuoro N. 214

**Agenzia del Territorio
CATASTO FABBRICATI
Ufficio Provinciale di
Nuoro**

Comune di Siniscola

Sezione: Foglio: 4 Particella: 32

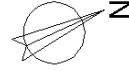
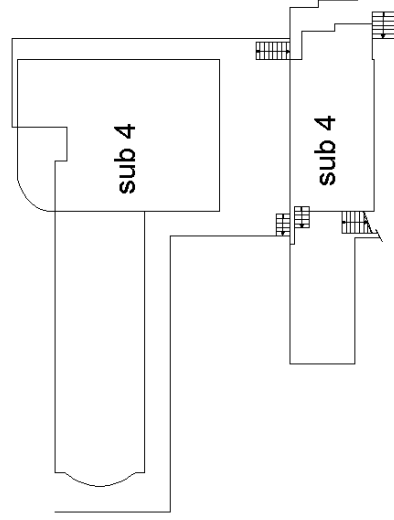
Protocollo n. NU0134779 del 25/06/2009

Tipo Mappale n. 120946 del 22/06/2009

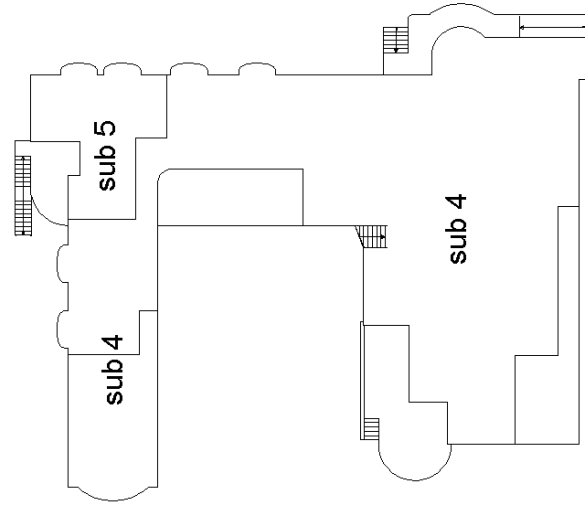
Dimostrazione grafica dei subalterni

Scala 1 : 500

PIANO SEMINTERRATO

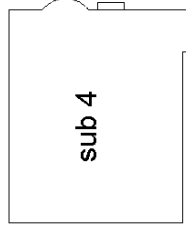


PIANO TERRA



sub 1

PIANO PRIMO



Ultima planimetria in atti

Visura per soggetto limitata ad un comune Situazione degli atti informatizzati al 07/11/2019

Dati della richiesta	ASOLE PIETRO
	Fabbricati siti nel comune di SINISCOLA (Codice: I751) Provincia di NUORO
	Foglio: 4
Soggetto individuato	ASOLE PIETRO nato a LODE` il 20/06/1953 C.F.: SLAPTR53H20E647Q

1. Unità Immobiliari site nel Comune di SINISCOLA(Codice I751) - Catasto dei Fabbricati

N.	DATI IDENTIFICATIVI				DATI DI CLASSAMENTO							ALTRE INFORMAZIONI	
	Sezione Urbana	Foglio	Particella	Sub	Zona Cens.	Micro Zona	Categoria	Classe	Consistenza	Superficie Catastale	Rendita	Indirizzo Dati derivanti da	Dati ulteriori
1		4	32	4			D/2				Euro 6.920,00	LOC. S'ISTUMPULU SNC piano: S1-T-1; VARIAZIONE NEL CLASSAMENTO del 22/04/2010 protocollo n. NU0083165 in atti dal 22/04/2010 VARIAZIONE DI CLASSAMENTO (n. 5111.1/2010)	Annotazione Notifica
2		4	32	5			A/2	5	4,5 vani	Totale: 74 m ² Totale escluse aree scoperte**: 67 m ²	Euro 290,51	LOC. S'ISTUMPULU SNC piano: T; Variazione del 09/11/2015 - Inserimento in visura dei dati di superficie.	Annotazione

Immobile 1: Annotazione: di stadio: classamento e rendita rettificati (d.m. 701/94)

Notifica: effettuata il 19/06/2010 con prot. n. NU0130849/2010 del 04/06/10

Immobile 2: Annotazione: classamento e rendita validati (d.m. 701/94)

Totale: vani 4,5 Rendita: Euro 7.210,51



Direzione Provinciale di Nuoro
Ufficio Provinciale - Territorio
Servizi Catastali

Data: 07/11/2019 - Ora: 11.34.34

Fine

Visura n.: T119161 Pag: 2

Visura per soggetto limitata ad un comune

Situazione degli atti informatizzati al 07/11/2019

Intestazione degli immobili indicati al n. 1

N.	DATI ANAGRAFICI	CODICE FISCALE	DIRITTI E ONERI REALI
1	ASOLE Pietro nato a LODE il 20/06/1953	SLAPTR53H20E647Q*	(1) Proprietà per 1000/1000

Unità immobiliari n. 2

Tributi erariali: Euro 0,90

Visura telematica

* Codice Fiscale Validato in Anagrafe Tributaria

** Si intendono escluse le "superfici di balconi, terrazzi e aree scoperte pertinenziali e accessorie, comunicanti o non comunicanti"
(cfr. Provvedimento del Direttore dell'Agenzia delle Entrate 29 marzo 2013).

Comune		Sezione	Foglio	Particella		Tipo mappale	del:
Sub	SINISCOLA	n° civ	4	32		11667	
1	UBICAZIONE via/piazza	SN	Piani	Scala	Int.		DESCRIZIONE
2	LOC. S'ASTUPULU						BCNC PIAZZALE E CAMMINAMENTI
3	LOC. S'ASTUPULU						STRUTTURA ALBERGHIERA CASA DI CIVILE ABITAZIONE

Unità immobiliari n. 3

Tributi erariali: 0,00

Visura telematica



Direzione Provinciale di Nuoro
Ufficio Provinciale - Territorio
Servizi Catastali

Visura per immobile

Situazione degli atti informatizzati al 06/11/2019

Data: 06/11/2019 - Ora: 12.37.23 Fine

Visura n.: T162938 Pag: 1

Dati della richiesta	Comune di SINISCOLA (Codice: I751)
	Provincia di NUORO
Catasto Terreni	Foglio: 4 Particella: 22

Immobile

N.	DATI IDENTIFICATIVI			DATI CLASSAMENTO					DATI DERIVANTI DA	
	Foglio	Particella	Sub	Porz	Qualità Classe	Superficie(m ²)	Deduz	Reddito		
						ha are ca			Dominicale	Agrario
1	4	22		-	SEMINATIVO 4	93 53		Euro 12,08	Euro 4,35	FRAZIONAMENTO in atti dal 11/02/1991 (n. 8084)
								L. 23.383	L. 8.418	
Notifica					Partita		2050			

INTESTATO

N.	DATI ANAGRAFICI	CODICE FISCALE	DIRITTI E ONERI REALI
1	UINALI Luigi;DI RAIMONDO		(1) Proprieta` per 1000/1000

Unità immobiliari n. 1

Tributi erariali: Euro 0,90

Visura telematica



Direzione Provinciale di Nuoro
Ufficio Provinciale - Territorio
Servizi Catastali

Data: 06/11/2019 - Ora: 12.37.46 Fine

Visura n.: T163196 Pag: 1

Visura per immobile

Situazione degli atti informatizzati al 06/11/2019

Dati della richiesta	Comune di SINISCOLA (Codice: I751)
	Provincia di NUORO
Catasto Terreni	Foglio: 4 Particella: 23

Immobile

N.	DATI IDENTIFICATIVI			DATI CLASSAMENTO					DATI DERIVANTI DA	
	Foglio	Particella	Sub	Porz	Qualità Classe	Superficie(m ²)	Deduz	Reddito		
						ha are ca			Dominicale	Agrario
1	4	23		-	SEMINATIVO 4	4 09 53		Euro 52,88	Euro 19,04	VARIAZIONE D'UFFICIO del 12/03/2012 protocollo n. NU0042601 in atti dal 12/03/2012 (n. 1559.1/2012)
Notifica				Partita						
Annotazioni				di immobile: particella interessata da immobile urbano non ancora regolarizzato ai sensi del dl 78/2010 - al momento della presentazione del tm dovra' assumere l'identificativo gia' utilizzato al ceu						

INTESTATO

N.	DATI ANAGRAFICI	CODICE FISCALE	DIRITTI E ONERI REALI
1	UINALI Luigi;DI RAIMONDO		(1) Proprieta` per 1000/1000

Mappali Fabbricati Correlati

Codice Comune I751 - Sezione - SezUrb - Foglio 4 - Particella 547

Unità immobiliari n. 1

Tributi erariali: Euro 0,90

Visura telematica



Direzione Provinciale di Nuoro
Ufficio Provinciale - Territorio
Servizi Catastali

Visura per immobile

Situazione degli atti informatizzati al 06/11/2019

Data: 06/11/2019 - Ora: 12.38.22 Fine

Visura n.: T163561 Pag: 1

Dati della richiesta	Comune di POSADA (Codice: G929)
	Provincia di NUORO
Catasto Terreni	Foglio: 79 Particella: 5140

Immobile

N.	DATI IDENTIFICATIVI			DATI CLASSAMENTO					DATI DERIVANTI DA	
	Foglio	Particella	Sub	Porz	Qualità Classe	Superficie(m ²)	Deduz	Reddito		
						ha are ca			Dominicale	Agrario
1	79	5140		-	PASCOLO 2	33 50		Euro 6,06	Euro 3,46	VARIAZIONE IDENTIFICATIVI PER ALLINEAMENTO MAPPE del 06/02/2009 in atti dal 06/02/2009 - Variazione identificativo di foglio per allineamento mappe tra catasto terreni e fabbricati (n. 108/2009)
Notifica						Partita				
Annotazioni	per vct ex particella 107 del foglio 61 del comune di posada g929 - proviene per vct dal foglio 17									

INTESTATO

N.	DATI ANAGRAFICI	CODICE FISCALE	DIRITTI E ONERI REALI
1	CONTEDDU MALI Efisio;DI GIOVANNI MARIA		(1) Proprieta` per 1000/1000

Unità immobiliari n. 1

Tributi erariali: Euro 0,90

Visura telematica



Direzione Provinciale di Nuoro
Ufficio Provinciale - Territorio
Servizi Catastali

Visura per immobile

Situazione degli atti informatizzati al 06/11/2019

Data: 06/11/2019 - Ora: 12.38.48 Fine

Visura n.: T163830 Pag: 1

Dati della richiesta	Comune di POSADA (Codice: G929)
	Provincia di NUORO
Catasto Terreni	Foglio: 79 Particella: 5138

Immobile

N.	DATI IDENTIFICATIVI			DATI CLASSAMENTO					DATI DERIVANTI DA	
	Foglio	Particella	Sub	Porz	Qualità Classe	Superficie(m ²)	Deduz	Reddito		
						ha are ca			Dominicale	Agrario
1	79	5138		-	PASCOLO 2	93 40		Euro 16,88	Euro 9,65	VARIAZIONE IDENTIFICATIVI PER ALLINEAMENTO MAPPE del 06/02/2009 in atti dal 06/02/2009 - Variazione identificativo di foglio per allineamento mappe tra catasto terreni e fabbricati (n. 108/2009)
Notifica					Partita					
Annotazioni		per vct ex particella 105 del foglio 61 del comune di posada g929 - proviene per vct dal foglio 17								

INTESTATI

N.	DATI ANAGRAFICI	CODICE FISCALE	DIRITTI E ONERI REALI
1	FUNEDDA CARZEDDA Caterina;FU GIOVANNI MARIA		Comproprietario
2	FUNEDDA CARZEDDA Giuseppe;FU GIOVANNI MARIA		Comproprietario
3	FUNEDDA CARZEDDA Pasquale;FU GIOVANNI MARIA		Comproprietario
4	FUNEDDA CARZEDDA Salvatore;FU GIOVANNI MARIA		Comproprietario

Unità immobiliari n. 1

Tributi erariali: Euro 0,90

Visura telematica

Visura per immobile

Situazione degli atti informatizzati al 06/11/2019

Data: 06/11/2019 - Ora: 12.39.10 Fine

Visura n.: T164054 Pag: 1

Dati della richiesta	Comune di POSADA (Codice: G929)
	Provincia di NUORO
Catasto Terreni	Foglio: 79 Particella: 5415

Immobile

N.	DATI IDENTIFICATIVI			DATI CLASSAMENTO					DATI DERIVANTI DA	
	Foglio	Particella	Sub	Porz	Qualità Classe	Superficie(m ²)	Deduz	Reddito		
						ha are ca		Dominicale	Agrario	
1	79	5415		-	PASCOLO 2	2 51 99		Euro 45,55	Euro 26,03	Tipo mappale del 08/01/2014 protocollo n. NU0001760 in atti dal 08/01/2014 presentato il 08/01/2014 PER NUOVA COSTRUZIONE (n. 1760.1/2014)
Notifica					Partita					
Annotazioni		di immobile: atto di aggiornamento non conforme all'art. 1, comma 8, d.m. n. 701/94								

INTESTATI

N.	DATI ANAGRAFICI	CODICE FISCALE	DIRITTI E ONERI REALI
1	CARZEDDA Paolina nata a SINISCOLA il 01/01/1900	CRZPLN00A41I751J	(1) Proprieta` per 7/14
2	MELE Antonio Domenico nato a SINISCOLA il 11/07/1953	MLENND53L11I751V*	(1) Proprieta` per 1/7
3	MELE Francesca nata a SINISCOLA il 25/11/1961	MLEFNC61S65I751M*	(1) Proprieta` per 1/7
4	MELE Luciana nata a SINISCOLA il 26/02/1960	MLELCN60B66I751D*	(1) Proprieta` per 1/7
5	MELE Maria Teresa nata a SINISCOLA il 22/08/1951	MLEMTR51M62I751Y*	(1) Proprieta` per 1/7
6	MELE Rosa Anna nata a NUORO il 24/10/1949	MLERNN49R64F979B	(1) Proprieta` per 1/7
7	MELE Sabrina nata a SINISCOLA il 09/10/1969	MLESRN69R49I751I*	(1) Proprieta` per 1/7
8	MELE Salvo Aldo nato a SINISCOLA il 10/01/1957	MLESVL57A10I751A*	(1) Proprieta` per 1/7

Unità immobiliari n. 1

Tributi erariali: Euro 0,90

Visura telematica

* Codice Fiscale Validato in Anagrafe Tributaria

Visura per immobile

Situazione degli atti informatizzati al 06/11/2019

Dati della richiesta	Comune di POSADA (Codice: G929)
	Provincia di NUORO
Catasto Terreni	Foglio: 79 Particella: 5157

Immobile

N.	DATI IDENTIFICATIVI			DATI CLASSAMENTO					DATI DERIVANTI DA	
	Foglio	Particella	Sub	Porz	Qualità Classe	Superficie(m ²)	Deduz	Reddito		
						ha are ca		Dominicale	Agrario	
1	79	5157		-	PASCOLO 2	4 48 00		Euro 80,98	Euro 46,27	VARIAZIONE IDENTIFICATIVI PER ALLINEAMENTO MAPPE del 06/02/2009 in atti dal 06/02/2009 - Variazione identificativo di foglio per allineamento mappe tra catasto terreni e fabbricati (n. 108/2009)
Notifica				Partita						
Annotationi				per vct ex particella 126 del foglio 61 del comune di posada g929 - proviene per vct dal foglio 17						

INTESTATI

N.	DATI ANAGRAFICI	CODICE FISCALE	DIRITTI E ONERI REALI
1	CORONAS Anna nata a SINISCOLA il 25/03/1944	CRNNA44C65I751M*	(1) Proprieta` per 1/7
2	CORONAS Antonietta nata a SINISCOLA il 28/06/1951	CRNNNT51H68I751Y	(1) Proprieta` per 1/7
3	CORONAS Francesca nata a SINISCOLA il 03/11/1939	CRNFNC39S43I751I*	(1) Proprieta` per 1/7
4	CORONAS Giovanna Rosa nata a SINISCOLA il 23/06/1949	CRNGNN49H63I751D*	(1) Proprieta` per 1/7
5	CORONAS Maria nata a SINISCOLA il 27/09/1945	CRNMRA45P67I751C*	(1) Proprieta` per 1/7
6	CORONAS Mario Salvatore nato a SINISCOLA il 18/02/1942	CRNMSL42B18I751I*	(1) Proprieta` per 1/7
7	CORONAS Pasquale nato a SINISCOLA il 09/04/1938	CRNPQL38D09I751R*	(1) Proprieta` per 1/7
DATI DERIVANTI DA		DENUNZIA (NEI PASSAGGI PER CAUSA DI MORTE) del 03/11/2008 protocollo n. NU0274570 in atti dal 22/11/2010 Registrazione: UR Sede: NUORO Volume: 9990 n: 1565 del 26/10/2010 SUCC. FARRIS ANASTASIA (n. 7433.1/2010)	

Unità immobiliari n. 1

Tributi erariali: Euro 0,90

Visura telematica

* Codice Fiscale Validato in Anagrafe Tributaria



Direzione Provinciale di Nuoro
Ufficio Provinciale - Territorio
Servizi Catastali

Visura per immobile

Situazione degli atti informatizzati al 06/11/2019

Data: 06/11/2019 - Ora: 12.40.07 Fine

Visura n.: T164592 Pag: 1

Dati della richiesta	Comune di POSADA (Codice: G929)
	Provincia di NUORO
Catasto Terreni	Foglio: 79 Particella: 5374

Immobile

N.	DATI IDENTIFICATIVI			DATI CLASSAMENTO					DATI DERIVANTI DA	
	Foglio	Particella	Sub	Porz	Qualità Classe	Superficie(m ²)	Deduz	Reddito		
						ha are ca			Dominicale	Agrario
1	79	5374		-	PASCOLO 3	32 22		Euro 3,00	Euro 1,16	FRAZIONAMENTO del 19/04/2012 protocollo n. NU0070117 in atti dal 19/04/2012 presentato il 18/04/2012 (n. 70117.1/2012)
Notifica					Partita					

INTESTATI

N.	DATI ANAGRAFICI	CODICE FISCALE	DIRITTI E ONERI REALI
1	MURA Armando nato a POSADA il 16/09/1944	MRURND44P16G929R*	(1) Proprieta` per 1/5
2	MURA Bachisio nato a POSADA il 31/03/1959	MRUBHS59C31G929L*	(1) Proprieta` per 1/5
3	MURA Genesio nato a POSADA il 23/02/1949	MRUGNS49B23G929Q*	(1) Proprieta` per 1/5
4	MURA Giuseppina nata a POSADA il 19/06/1956	MRUGPP56H59G929F*	(1) Proprieta` per 1/5
5	MURA Salvatore nato a POSADA il 04/02/1939	MRUSVT39B04G929R*	(1) Proprieta` per 1/5

Unità immobiliari n. 1

Tributi erariali: Euro 0,90

Visura telematica

* Codice Fiscale Validato in Anagrafe Tributaria



Direzione Provinciale di Nuoro
Ufficio Provinciale - Territorio
Servizi Catastali

Visura per immobile

Situazione degli atti informatizzati al 06/11/2019

Data: 06/11/2019 - Ora: 12.40.32 Fine

Visura n.: T164866 Pag: 1

Dati della richiesta	Comune di POSADA (Codice: G929)
	Provincia di NUORO
Catasto Terreni	Foglio: 79 Particella: 5375

Immobile

N.	DATI IDENTIFICATIVI			DATI CLASSAMENTO					DATI DERIVANTI DA	
	Foglio	Particella	Sub	Porz	Qualità Classe	Superficie(m ²)	Deduz	Reddito		
						ha are ca			Dominicale	Agrario
1	79	5375		-	PASCOLO 3	37 33		Euro 3,47	Euro 1,35	FRAZIONAMENTO del 19/04/2012 protocollo n. NU0070117 in atti dal 19/04/2012 presentato il 18/04/2012 (n. 70117.1/2012)
Notifica					Partita					

INTESTATI

N.	DATI ANAGRAFICI	CODICE FISCALE	DIRITTI E ONERI REALI
1	MURA Armando nato a POSADA il 16/09/1944	MRURND44P16G929R*	(1) Proprieta` per 1/5
2	MURA Bachisio nato a POSADA il 31/03/1959	MRUBHS59C31G929L*	(1) Proprieta` per 1/5
3	MURA Genesio nato a POSADA il 23/02/1949	MRUGNS49B23G929Q*	(1) Proprieta` per 1/5
4	MURA Giuseppina nata a POSADA il 19/06/1956	MRUGPP56H59G929F*	(1) Proprieta` per 1/5
5	MURA Salvatore nato a POSADA il 04/02/1939	MRUSVT39B04G929R*	(1) Proprieta` per 1/5

Unità immobiliari n. 1

Tributi erariali: Euro 0,90

Visura telematica

* Codice Fiscale Validato in Anagrafe Tributaria



Direzione Provinciale di Nuoro
Ufficio Provinciale - Territorio
Servizi Catastali

Visura per immobile

Situazione degli atti informatizzati al 06/11/2019

Data: 06/11/2019 - Ora: 12.40.55 Fine

Visura n.: T165111 Pag: 1

Dati della richiesta	Comune di POSADA (Codice: G929)
	Provincia di NUORO
Catasto Terreni	Foglio: 79 Particella: 474

Immobile

N.	DATI IDENTIFICATIVI			DATI CLASSAMENTO					DATI DERIVANTI DA	
	Foglio	Particella	Sub	Porz	Qualità Classe	Superficie(m ²)	Deduz	Reddito		
						ha are ca			Dominicale	Agrario
1	79	474		-	PASCOLO 3	12 05		Euro 1,12	Euro 0,44	VARIAZIONE IDENTIFICATIVI PER ALLINEAMENTO MAPPE del 06/02/2009 in atti dal 06/02/2009 - Variazione identificativo di foglio per allineamento mappe tra catasto terreni e fabbricati (n. 111/2009)
Notifica					Partita					
Annotazioni		- proviene per vct dal foglio 61								

INTESTATI

N.	DATI ANAGRAFICI	CODICE FISCALE	DIRITTI E ONERI REALI
1	MURA Armando nato a POSADA il 16/09/1944	MRURND44P16G929R*	(1) Proprieta` per 1/5
2	MURA Bachisio nato a POSADA il 31/03/1959	MRUBHS59C31G929L*	(1) Proprieta` per 1/5
3	MURA Genesio nato a POSADA il 23/02/1949	MRUGNS49B23G929Q*	(1) Proprieta` per 1/5
4	MURA Giuseppina nata a POSADA il 19/06/1956	MRUGPP56H59G929F*	(1) Proprieta` per 1/5
5	MURA Salvatore nato a POSADA il 04/02/1939	MRUSVT39B04G929R*	(1) Proprieta` per 1/5

Unità immobiliari n. 1

Tributi erariali: Euro 0,90

Visura telematica

* Codice Fiscale Validato in Anagrafe Tributaria



Direzione Provinciale di Nuoro
Ufficio Provinciale - Territorio
Servizi Catastali

Visura per immobile

Situazione degli atti informatizzati al 06/11/2019

Data: 06/11/2019 - Ora: 12.42.00 Fine

Visura n.: T165798 Pag: 1

Dati della richiesta	Comune di POSADA (Codice: G929)
	Provincia di NUORO
Catasto Terreni	Foglio: 79 Particella: 5152

Immobile

N.	DATI IDENTIFICATIVI			DATI CLASSAMENTO					DATI DERIVANTI DA	
	Foglio	Particella	Sub	Porz	Qualità Classe	Superficie(m ²)	Deduz	Reddito		
						ha are ca			Dominicale	Agrario
1	79	5152		-	PASCOLO 3	68 68		Euro 6,38	Euro 2,48	VARIAZIONE IDENTIFICATIVI PER ALLINEAMENTO MAPPE del 06/02/2009 in atti dal 06/02/2009 - Variazione identificativo di foglio per allineamento mappe tra catasto terreni e fabbricati (n. 108/2009)
Notifica						Partita				
Annotazioni	per vct ex particella 121 del foglio 61 del comune di posada g929 - proviene per vct dal foglio 17									

INTESTATO

N.	DATI ANAGRAFICI	CODICE FISCALE	DIRITTI E ONERI REALI
1	CASSA PER IL MEZZOGIORNO		(1) Proprieta` per 1000/1000

Unità immobiliari n. 1

Tributi erariali: Euro 0,90

Visura telematica



Direzione Provinciale di Nuoro
Ufficio Provinciale - Territorio
Servizi Catastali

Visura per immobile

Situazione degli atti informatizzati al 06/11/2019

Data: 06/11/2019 - Ora: 12.42.31 Fine

Visura n.: T166113 Pag: 1

Dati della richiesta	Comune di POSADA (Codice: G929)
	Provincia di NUORO
Catasto Terreni	Foglio: 79 Particella: 502

Immobile

N.	DATI IDENTIFICATIVI			DATI CLASSAMENTO					DATI DERIVANTI DA				
	Foglio	Particella	Sub	Porz	Qualità Classe	Superficie(m ²)		Deduz		Reddito			
						ha are ca			Dominicale	Agrario			
1	79	502		AA	PASCOLO ARB	U	1	70	00		Euro 114,14	Euro 39,51	Tabella di variazione del 09/12/2010 protocollo n. NU0306281 in atti dal 09/12/2010 TRASMISSIONE DATI AGEA AI SENSI DEL DL 3.10.2006 N.262 (n. 7537.1/2010)
				AB	PASCOLO	4	3	32	47		Euro 15,45	Euro 5,15	
Notifica				Partita									
Annotazioni				di stadio: VARIAZIONE COLTURALE ESEGUITA AI SENSI DEL DL 3.10.2006 N. 262, CONVERTITO CON MODIFICAZIONI NELLA LEGGE 24.11.2006 N. 286 E SUCCESSIVE MODIFICAZIONI (ANNO 2010) PORZIONE AA: CLASSAMENTO PER PARIFICAZIONE CON LA QUALITA' 47 - FRUTTETO , CLASSE UNICA									

INTESTATI

N.	DATI ANAGRAFICI	CODICE FISCALE	DIRITTI E ONERI REALI
1	CHIAMDONI Maurizio		Usufruttuario parziale
2	MELONI Angelo nato a POSADA il 24/08/1930	MLNNGI30M24G929S*	Comproprietario
3	MELONI Giorgia nato a POSADA il 03/06/1927	MLNGRG27H03G929Z*	Comproprietario
4	MELONI Giovanni nato a POSADA il 17/09/1923	MLNGNN23P17G929L*	Comproprietario
5	MELONI Grazietta nata a POSADA il 11/03/1921	MLNGZT21C51G929H*	Comproprietario
6	MELONI Salvatore nato a POSADA il 11/03/1933	MLNSVT33C11G929G*	Comproprietario

Unità immobiliari n. 1

Tributi erariali: Euro 0,90

Visura telematica

* Codice Fiscale Validato in Anagrafe Tributaria

Visura per immobile

Situazione degli atti informatizzati al 06/11/2019

Dati della richiesta	Comune di POSADA (Codice: G929)
	Provincia di NUORO
Catasto Terreni	Foglio: 79 Particella: 5158

Immobile

N.	DATI IDENTIFICATIVI			DATI CLASSAMENTO					DATI DERIVANTI DA	
	Foglio	Particella	Sub	Porz	Qualità Classe	Superficie(m ²)	Deduz	Reddito		
						ha are ca			Dominicale	Agrario
1	79	5158		-	PASCOLO 4	12 80		Euro 0,59	Euro 0,20	VARIAZIONE IDENTIFICATIVI PER ALLINEAMENTO MAPPE del 06/02/2009 in atti dal 06/02/2009 - Variazione identificativo di foglio per allineamento mappe tra catasto terreni e fabbricati (n. 108/2009)
Notifica						Partita				
Annotazioni		per vct ex particella 128 del foglio 61 del comune di posada g929 - proviene per vct dal foglio 17								

INTESTATI

N.	DATI ANAGRAFICI	CODICE FISCALE	DIRITTI E ONERI REALI
1	CHIAMDONI Maurizio		Usufruttuario parziale
2	MELONI Angelo nato a POSADA il 24/08/1930	MLNNGI30M24G929S*	Comproprietario
3	MELONI Giorgia nato a POSADA il 03/06/1927	MLNGRG27H03G929Z*	Comproprietario
4	MELONI Giovanni nato a POSADA il 17/09/1923	MLNGNN23P17G929L*	Comproprietario
5	MELONI Grazietta nata a POSADA il 11/03/1921	MLNGZT21C51G929H*	Comproprietario
6	MELONI Salvatore nato a POSADA il 11/03/1933	MLNSVT33C11G929G*	Comproprietario

Unità immobiliari n. 1

Tributi erariali: Euro 0,90

Visura telematica

* Codice Fiscale Validato in Anagrafe Tributaria



Direzione Provinciale di Nuoro
Ufficio Provinciale - Territorio
Servizi Catastali

Visura per immobile

Situazione degli atti informatizzati al 06/11/2019

Data: 06/11/2019 - Ora: 12.45.05 Fine

Visura n.: T167666 Pag: 1

Dati della richiesta	Comune di POSADA (Codice: G929)
	Provincia di NUORO
Catasto Terreni	Foglio: 79 Particella: 5153

Immobile

N.	DATI IDENTIFICATIVI			DATI CLASSAMENTO					DATI DERIVANTI DA	
	Foglio	Particella	Sub	Porz	Qualità Classe	Superficie(m ²)	Deduz	Reddito		
						ha are ca			Dominicale	Agrario
1	79	5153		-	INCOLT PROD 1	40 91		Euro 0,21	Euro 0,42	VARIAZIONE IDENTIFICATIVI PER ALLINEAMENTO MAPPE del 06/02/2009 in atti dal 06/02/2009 - Variazione identificativo di foglio per allineamento mappe tra catasto terreni e fabbricati (n. 108/2009)
Notifica						Partita				
Annotazioni	per vct ex particella 122 del foglio 61 del comune di posada g929 - proviene per vct dal foglio 17									

INTESTATO

N.	DATI ANAGRAFICI	CODICE FISCALE	DIRITTI E ONERI REALI
1	CASSA PER IL MEZZOGIORNO		(1) Proprieta` per 1000/1000

Unità immobiliari n. 1

Tributi erariali: Euro 0,90

Visura telematica



Direzione Provinciale di Nuoro
Ufficio Provinciale - Territorio
Servizi Catastali

Visura per immobile

Situazione degli atti informatizzati al 06/11/2019

Data: 06/11/2019 - Ora: 12.45.36 Fine

Visura n.: T167991 Pag: 1

Dati della richiesta	Comune di POSADA (Codice: G929)
	Provincia di NUORO
Catasto Terreni	Foglio: 79 Particella: 5161

Immobile

N.	DATI IDENTIFICATIVI			DATI CLASSAMENTO					DATI DERIVANTI DA	
	Foglio	Particella	Sub	Porz	Qualità Classe	Superficie(m ²)	Deduz	Reddito		
						ha are ca			Dominicale	Agrario
1	79	5161		-	INCOLT PROD 1	43 20		Euro 0,22	Euro 0,45	VARIAZIONE IDENTIFICATIVI PER ALLINEAMENTO MAPPE del 06/02/2009 in atti dal 06/02/2009 - Variazione identificativo di foglio per allineamento mappe tra catasto terreni e fabbricati (n. 108/2009)
Notifica						Partita				
Annotazioni	per vct ex particella 132 del foglio 61 del comune di posada g929 - proviene per vct dal foglio 17									

INTESTATO

N.	DATI ANAGRAFICI	CODICE FISCALE	DIRITTI E ONERI REALI
1	COMUNE DI POSADA		(1) Proprieta` per 1000/1000

Unità immobiliari n. 1

Tributi erariali: Euro 0,90

Visura telematica



Direzione Provinciale di Nuoro
Ufficio Provinciale - Territorio
Servizi Catastali

Visura per immobile

Situazione degli atti informatizzati al 06/11/2019

Data: 06/11/2019 - Ora: 12.45.57 Fine

Visura n.: T168198 Pag: 1

Dati della richiesta	Comune di POSADA (Codice: G929)
	Provincia di NUORO
Catasto Terreni	Foglio: 79 Particella: 5162

Immobile

N.	DATI IDENTIFICATIVI			DATI CLASSAMENTO					DATI DERIVANTI DA	
	Foglio	Particella	Sub	Porz	Qualità Classe	Superficie(m ²)	Deduz	Reddito		
						ha are ca			Dominicale	Agrario
1	79	5162		-	INCOLT PROD 1	1 87 20		Euro 0,97	Euro 1,93	VARIAZIONE IDENTIFICATIVI PER ALLINEAMENTO MAPPE del 06/02/2009 in atti dal 06/02/2009 - Variazione identificativo di foglio per allineamento mappe tra catasto terreni e fabbricati (n. 108/2009)
Notifica					Partita					
Annotazioni		per vct ex particella 133 del foglio 61 del comune di posada g929 - proviene per vct dal foglio 17								

INTESTATO

N.	DATI ANAGRAFICI	CODICE FISCALE	DIRITTI E ONERI REALI
1	COMUNE DI POSADA		(1) Proprieta` per 1000/1000

Unità immobiliari n. 1

Tributi erariali: Euro 0,90

Visura telematica



Direzione Provinciale di Nuoro
Ufficio Provinciale - Territorio
Servizi Catastali

Visura per immobile

Situazione degli atti informatizzati al 06/11/2019

Data: 06/11/2019 - Ora: 12.46.51 Fine

Visura n.: T168738 Pag: 1

Dati della richiesta	Comune di POSADA (Codice: G929)
	Provincia di NUORO
Catasto Terreni	Foglio: 79 Particella: 5433

Immobile

N.	DATI IDENTIFICATIVI			DATI CLASSAMENTO					DATI DERIVANTI DA	
	Foglio	Particella	Sub	Porz	Qualità Classe	Superficie(m ²)	Deduz	Reddito		
						ha are ca			Dominicale	Agrario
1	79	5433		-	PASCOLO 2	53 29		Euro 9,63	Euro 5,50	VOLTURA D'UFFICIO del 24/09/2015 protocollo n. NU0049824 in atti dal 18/05/2016 RECUPERO MOD. UNICO ESITO 3206/2016 (n. 3665.1/2016)
Notifica					Partita					
Riserve				1 Atti passaggi intermedi non esistenti						
Annotazioni				di immobile: atto di aggiornamento non conforme all'art. 1, comma 8, d.m. n. 701/94						

INTESTATO

N.	DATI ANAGRAFICI	CODICE FISCALE	DIRITTI E ONERI REALI
1	SATTA Giuseppina nata a POSADA il 04/08/1936	STTGPP36M44G929H*	(1) Proprieta` per 1/1
DATI DERIVANTI DA		VOLTURA D'UFFICIO del 24/09/2015 protocollo n. NU0049824 Voltura in atti dal 18/05/2016 Repertorio n.: 2171 Rogante: TRIBUNALE Sede: NUORO Registrazione: Sede: RECUPERO MOD. UNICO ESITO 3206/2016 (n. 3665.1/2016)	

Unità immobiliari n. 1

Tributi erariali: Euro 0,90

Visura telematica

* Codice Fiscale Validato in Anagrafe Tributaria



Direzione Provinciale di Nuoro
Ufficio Provinciale - Territorio
Servizi Catastali

Visura per immobile

Situazione degli atti informatizzati al 25/02/2020

Data: 25/02/2020 - Ora: 18.31.24 Fine

Visura n.: T293110 Pag: 1

Dati della richiesta	Comune di POSADA (Codice: G929)
	Provincia di NUORO
Catasto Terreni	Foglio: 79 Particella: 5432

Immobile

N.	DATI IDENTIFICATIVI			DATI CLASSAMENTO					DATI DERIVANTI DA	
	Foglio	Particella	Sub	Porz	Qualità Classe	Superficie(m ²)	Deduz	Reddito		
						ha are ca			Dominicale	Agrario
1	79	5432		-	PASCOLO 2	30 11		Euro 5,44	Euro 3,11	VOLTURA D'UFFICIO del 24/09/2015 protocollo n. NU0049818 in atti dal 18/05/2016 RECUPERO MOD. UNICO ESITO 3206/2016 (n. 3662.1/2016)
Notifica					Partita					
Riserve				1 Atti passaggi intermedi non esistenti						
Annotazioni				di immobile: atto di aggiornamento non conforme all'art. 1, comma 8, d.m. n. 701/94						

INTESTATO

N.	DATI ANAGRAFICI	CODICE FISCALE	DIRITTI E ONERI REALI
1	COSTAGGIU Sabrina Francesca nata a NUORO il 01/06/1972	CSTSRN72H41F9790*	(1) Proprieta` per 1/1
DATI DERIVANTI DA		DENUNZIA (NEI PASSAGGI PER CAUSA DI MORTE) del 11/05/2017 protocollo n. NU0060702 in atti dal 21/08/2018 Registrazione: UU Sede: NUORO Volume: 9990 n: 933 del 12/06/2018 SUCCESSIONE DI SATTA FRANCESCO (n. 5537.1/2018)	

Unità immobiliari n. 1

Tributi erariali: Euro 0,90

Visura telematica

* Codice Fiscale Validato in Anagrafe Tributaria



Direzione Provinciale di Nuoro
Ufficio Provinciale - Territorio
Servizi Catastali

Visura per immobile

Situazione degli atti informatizzati al 06/11/2019

Data: 06/11/2019 - Ora: 12.47.16 Fine

Visura n.: T168973 Pag: 1

Dati della richiesta	Comune di POSADA (Codice: G929)
	Provincia di NUORO
Catasto Terreni	Foglio: 79 Particella: 5439

Immobile

N.	DATI IDENTIFICATIVI			DATI CLASSAMENTO					DATI DERIVANTI DA	
	Foglio	Particella	Sub	Porz	Qualità Classe	Superficie(m ²)	Deduz	Reddito		
						ha are ca		Dominicale	Agrario	
1	79	5439		-	PASCOLO 2	29 19		Euro 5,28	Euro 3,02	FRAZIONAMENTO del 13/07/2015 protocollo n. NU0061968 in atti dal 13/07/2015 presentato il 10/07/2015 (n. 61968.1/2015)
Notifica					Partita					
Annotazioni		di immobile: atto di aggiornamento non conforme all'art. 1, comma 8, d.m. n. 701/94								

INTESTATI

N.	DATI ANAGRAFICI	CODICE FISCALE	DIRITTI E ONERI REALI
1	CARRIAS Maria;DOMENICA nato a POSADA il 16/11/1911		Usufruttuario parziale
2	MARONGIU Maria;VED SATTA nata a POSADA il 12/09/1901	MRNMRA01P52G929K*	Usufruttuario parziale
3	SATTA Francesco nato a POSADA il 21/02/1941	STTFNC41B21G929E*	Comproprietario per 3/6
4	SATTA Giovanni Francesco nato a POSADA il 28/02/1946	STTGNN46B28G929O*	(1) Proprieta` per 1/6
5	SATTA Giuseppino nato a POSADA il 04/08/1936		Comproprietario per 3/6
6	SATTA Ignazio nato a POSADA il 25/10/1939	STTGNZ39R25G929D*	(1) Proprieta` per 1/6
7	SATTA Luigia nata a POSADA il 19/02/1932	STTLGU32B59G929U*	Comproprietario per 3/6
8	SATTA Maria nata a POSADA il 13/12/1923	STTMRA23T53G929T*	Comproprietario per 3/6
9	SATTA Salvatore;ANGELO nato a POSADA il 25/10/1929	STTSVT29R25G929X*	(1) Proprieta` per 1/6
10	SATTA Salvatore nato a POSADA il 15/01/1926	STTSVT26A15G929M*	Comproprietario per 3/6
11	SATTA Sebastiano nato a POSADA il 20/01/1929		Comproprietario per 3/6
12	SATTA Stalo nato a POSADA il 16/10/1934		Comproprietario per 3/6
13	SATTA MARONGIU Giovanni nata a POSADA il 08/08/1921	STTGNN21M48G929Z*	Comproprietario per 3/6

Unità immobiliari n. 1

Tributi erariali: Euro 0,90

Visura telematica

* Codice Fiscale Validato in Anagrafe Tributaria



Direzione Provinciale di Nuoro
Ufficio Provinciale - Territorio
Servizi Catastali

Visura per immobile

Situazione degli atti informatizzati al 06/11/2019

Data: 06/11/2019 - Ora: 12.47.49 Fine

Visura n.: T169311 Pag: 1

Dati della richiesta	Comune di POSADA (Codice: G929)
	Provincia di NUORO
Catasto Terreni	Foglio: 79 Particella: 5342

Immobile

N.	DATI IDENTIFICATIVI			DATI CLASSAMENTO					DATI DERIVANTI DA		
	Foglio	Particella	Sub	Porz	Qualità Classe	Superficie(m ²)		Deduz		Reddito	
						ha are ca			Dominicale	Agrario	
1	79	5342		-	PASCOLO 3	3	53 06		Euro 32,82	Euro 12,76	FRAZIONAMENTO del 04/08/2010 protocollo n. NU0187871 in atti dal 04/08/2010 presentato il 04/08/2010 (n. 187871.1/2010)
Notifica				Partita							

INTESTATI

N.	DATI ANAGRAFICI	CODICE FISCALE	DIRITTI E ONERI REALI
1	DEMURU Antonia Anna nata a POSADA il 26/11/1954	DMRNNN54S66G929R*	(1) Proprieta` per 1/3
2	DEMURU Luigia Maria Rita nata a POSADA il 23/03/1952	DMRLMR52C63G929A*	(1) Proprieta` per 1/3
3	DEMURU Pasqualina Maria Antonia nata a POSADA il 19/09/1949	DMRQL49P59G929A*	(1) Proprieta` per 1/3

Unità immobiliari n. 1

Tributi erariali: Euro 0,90

Visura telematica

* Codice Fiscale Validato in Anagrafe Tributaria



Direzione Provinciale di Nuoro
Ufficio Provinciale - Territorio
Servizi Catastali

Visura per immobile

Situazione degli atti informatizzati al 06/11/2019

Data: 06/11/2019 - Ora: 12.48.12 Fine

Visura n.: T169546 Pag: 1

Dati della richiesta	Comune di POSADA (Codice: G929)
	Provincia di NUORO
Catasto Terreni	Foglio: 79 Particella: 5096

Immobile

N.	DATI IDENTIFICATIVI			DATI CLASSAMENTO					DATI DERIVANTI DA	
	Foglio	Particella	Sub	Porz	Qualità Classe	Superficie(m ²)	Deduz	Reddito		
						ha are ca		Dominicale	Agrario	
1	79	5096		-	PASCOLO 4	45 26		Euro 2,10	Euro 0,70	VARIAZIONE IDENTIFICATIVI PER ALLINEAMENTO MAPPE del 06/02/2009 in atti dal 06/02/2009 - Variazione identificativo di foglio per allineamento mappe tra catasto terreni e fabbricati (n. 108/2009)
Notifica					Partita					
Annotazioni		per vct ex particella 35 del foglio 61 del comune di posada g929 - proviene per vct dal foglio 17								

INTESTATI

N.	DATI ANAGRAFICI	CODICE FISCALE	DIRITTI E ONERI REALI
1	DEMURU Antonia Anna nata a POSADA il 26/11/1954	DMRNNN54S66G929R*	(1) Proprieta` per 1/3
2	DEMURU Luigia Maria Rita nata a POSADA il 23/03/1952	DMRLMR52C63G929A*	(1) Proprieta` per 1/3
3	DEMURU Pasqualina Maria Antonia nata a POSADA il 19/09/1949	DMRPL49P59G929A*	(1) Proprieta` per 1/3

Unità immobiliari n. 1

Tributi erariali: Euro 0,90

Visura telematica

* Codice Fiscale Validato in Anagrafe Tributaria



Direzione Provinciale di Nuoro
Ufficio Provinciale - Territorio
Servizi Catastali

Visura per immobile

Situazione degli atti informatizzati al 06/11/2019

Data: 06/11/2019 - Ora: 12.48.34 Fine

Visura n.: T169746 Pag: 1

Dati della richiesta	Comune di POSADA (Codice: G929)
	Provincia di NUORO
Catasto Terreni	Foglio: 79 Particella: 5148

Immobile

N.	DATI IDENTIFICATIVI			DATI CLASSAMENTO						DATI DERIVANTI DA	
	Foglio	Particella	Sub	Porz	Qualità Classe	Superficie(m ²)		Deduz	Reddito		
						ha are ca			Dominicale	Agrario	
1	79	5148		-	PASCOLO	2	1 05 64		Euro 19,10	Euro 10,91	VARIAZIONE IDENTIFICATIVI PER ALLINEAMENTO MAPPE del 06/02/2009 in atti dal 06/02/2009 - Variazione identificativo di foglio per allineamento mappe tra catasto terreni e fabbricati (n. 108/2009)
Notifica				Partita							
Annotazioni				per vct ex particella 116 del foglio 61 del comune di posada g929 - proviene per vct dal foglio 17							

INTESTATI

N.	DATI ANAGRAFICI	CODICE FISCALE	DIRITTI E ONERI REALI
1	DEMURU Antonia Anna nata a POSADA il 26/11/1954	DMRNNN54S66G929R*	(1) Proprieta` per 1/3
2	DEMURU Luigia Maria Rita nata a POSADA il 23/03/1952	DMRLMR52C63G929A*	(1) Proprieta` per 1/3
3	DEMURU Pasqualina Maria Antonia nata a POSADA il 19/09/1949	DMRPL49P59G929A*	(1) Proprieta` per 1/3

Unità immobiliari n. 1

Tributi erariali: Euro 0,90

Visura telematica

* Codice Fiscale Validato in Anagrafe Tributaria

Visura per immobile

Situazione degli atti informatizzati al 06/11/2019

Dati della richiesta	Comune di POSADA (Codice: G929)
	Provincia di NUORO
Catasto Terreni	Foglio: 79 Particella: 482

Immobile

N.	DATI IDENTIFICATIVI			DATI CLASSAMENTO					DATI DERIVANTI DA	
	Foglio	Particella	Sub	Porz	Qualità Classe	Superficie(m ²)	Deduz	Reddito		
						ha are ca		Dominicale	Agrario	
1	79	482		-	PASCOLO 3	26 02		Euro 2,42	Euro 0,94	VARIAZIONE IDENTIFICATIVI PER ALLINEAMENTO MAPPE del 06/02/2009 in atti dal 06/02/2009 - Variazione identificativo di foglio per allineamento mappe tra catasto terreni e fabbricati (n. 111/2009)
Notifica						Partita				
Annotazioni		- proviene per vct dal foglio 61								

INTESTATI

N.	DATI ANAGRAFICI	CODICE FISCALE	DIRITTI E ONERI REALI
1	COSTAGGIU Angelica nata a POSADA il 19/10/1934	CSTNLC34R59G929V*	(1) Proprieta`
2	PILURZI Agostino nato a POSADA il 18/07/1924	PLRGTN24L18G929I*	(1) Proprieta` per 1/5
3	PILURZI Giovanni;MARIA nata a POSADA il 25/01/1928		(1) Proprieta` per 1/5
4	PILURZI Maria Placida nata a POSADA il 04/08/1922	PLRMPL22M44G929G*	(1) Proprieta` per 1/5
5	PILURZI Purissima nata a POSADA il 30/05/1932	PLRPSS32E70G929N*	(1) Proprieta` per 1/5
6	PILURZI Sauro nato a POSADA il 13/01/1959	PLRSRA59A13G929Z	(1) Proprieta`
7	PILURZI Vincenzo Giuseppe nato a POSADA il 23/07/1956	PLRVCN56L23G929N*	(1) Proprieta`

Unità immobiliari n. 1

Tributi erariali: Euro 0,90

Visura telematica

* Codice Fiscale Validato in Anagrafe Tributaria

Visura per immobile

Situazione degli atti informatizzati al 06/11/2019

Dati della richiesta	Comune di POSADA (Codice: G929)
	Provincia di NUORO
Catasto Terreni	Foglio: 79 Particella: 479

Immobile

N.	DATI IDENTIFICATIVI			DATI CLASSAMENTO					DATI DERIVANTI DA	
	Foglio	Particella	Sub	Porz	Qualità Classe	Superficie(m ²)	Deduz	Reddito		
						ha are ca		Dominicale	Agrario	
1	79	479		-	PASCOLO 2	96 41		Euro 17,43	Euro 9,96	VARIAZIONE IDENTIFICATIVI PER ALLINEAMENTO MAPPE del 06/02/2009 in atti dal 06/02/2009 - Variazione identificativo di foglio per allineamento mappe tra catasto terreni e fabbricati (n. 108/2009)
Notifica					Partita					
Annotazioni		- proviene per vct dal foglio 61 - proviene per vct dal foglio 17								

INTESTATI

N.	DATI ANAGRAFICI	CODICE FISCALE	DIRITTI E ONERI REALI
1	COSTAGGIU Angelica nata a POSADA il 19/10/1934	CSTNLC34R59G929V*	(1) Proprieta`
2	PILURZI Agostino nato a POSADA il 18/07/1924	PLRGTN24L18G929I*	(1) Proprieta` per 1/5
3	PILURZI Giovanni;MARIA nata a POSADA il 25/01/1928		(1) Proprieta` per 1/5
4	PILURZI Maria Placida nata a POSADA il 04/08/1922	PLRMPL22M44G929G*	(1) Proprieta` per 1/5
5	PILURZI Purissima nata a POSADA il 30/05/1932	PLRPSS32E70G929N*	(1) Proprieta` per 1/5
6	PILURZI Sauro nato a POSADA il 13/01/1959	PLRSRA59A13G929Z	(1) Proprieta`
7	PILURZI Vincenzo Giuseppe nato a POSADA il 23/07/1956	PLRVCN56L23G929N*	(1) Proprieta`

Unità immobiliari n. 1

Tributi erariali: Euro 0,90

Visura telematica

* Codice Fiscale Validato in Anagrafe Tributaria

Visura per immobile

Situazione degli atti informatizzati al 06/11/2019

Data: 06/11/2019 - Ora: 17.44.57 Fine

Visura n.: T287432 Pag: 1

Dati della richiesta	Comune di POSADA (Codice: G929)
	Provincia di NUORO
Catasto Terreni	Foglio: 79 Particella: 5087

Immobile

N.	DATI IDENTIFICATIVI			DATI CLASSAMENTO					DATI DERIVANTI DA	
	Foglio	Particella	Sub	Porz	Qualità Classe	Superficie(m ²)	Deduz	Reddito		
						ha are ca		Dominicale	Agrario	
1	79	5087		-	PASCOLO 2	2 37 96		Euro 43,01	Euro 24,58	VARIAZIONE IDENTIFICATIVI PER ALLINEAMENTO MAPPE del 06/02/2009 in atti dal 06/02/2009 - Variazione identificativo di foglio per allineamento mappe tra catasto terreni e fabbricati (n. 108/2009)
Notifica				Partita						
Annotazioni				per vct ex particella 25 del foglio 61 del comune di posada g929 - proviene per vct dal foglio 17						

INTESTATI

N.	DATI ANAGRAFICI	CODICE FISCALE	DIRITTI E ONERI REALI
1	CONTU Divina Maria Andreana nata a POSADA il 25/01/1949	CNTDNM49A65G929Z*	(1) Proprieta` per 1/3
2	CONTU Ivana Iole nata a POSADA il 04/07/1942	CNTVNL42L44G929G*	(1) Proprieta` per 1/3
3	CONTU Pietro nato a POSADA il 03/04/1944	CNTPTR44D03G929Z*	(1) Proprieta` per 1/3
DATI DERIVANTI DA		DENUNZIA (NEI PASSAGGI PER CAUSA DI MORTE) del 28/11/2011 protocollo n. NU0018762 in atti dal 14/02/2013 Registrazione: UU Sede: NUORO Volume: 9990 n: 1181 del 05/07/2012 SUCCESSIONE A CORONAS GRAZIA (n. 1461.1/2013)	

Unità immobiliari n. 1

Tributi erariali: Euro 0,90

Visura telematica

* Codice Fiscale Validato in Anagrafe Tributaria

Visura per immobile

Situazione degli atti informatizzati al 06/11/2019

Data: 06/11/2019 - Ora: 17.45.40 Fine

Visura n.: T287785 Pag: 1

Dati della richiesta	Comune di POSADA (Codice: G929)
	Provincia di NUORO
Catasto Terreni	Foglio: 79 Particella: 435

Immobile

N.	DATI IDENTIFICATIVI			DATI CLASSAMENTO					DATI DERIVANTI DA	
	Foglio	Particella	Sub	Porz	Qualità Classe	Superficie(m ²)	Deduz	Reddito		
						ha are ca		Dominicale	Agrario	
1	79	435		AA	PASCOLO 2	22 80		Euro 4,12	Euro 2,36	Variazione del 15/05/2013 protocollo n. NU0148694 in atti dal 10/12/2013 TRASMISSIONE DATI AGEA AI SENSI DEL DL 3.10.2006 N.262 (n. 7339.1/2013)
				AB	ULIVETO U	67 33		Euro 45,20	Euro 15,65	
Notifica				Partita						
Annotazioni				di stadio: VARIAZIONE COLTURALE ESEGUITA AI SENSI DEL DL 3.10.2006 N. 262, CONVERTITO CON MODIFICAZIONI NELLA LEGGE 24.11.2006 N. 286 E SUCCESSIVE MODIFICAZIONI (ANNO 2013) PORZIONE AB: CLASSAMENTO PER PARIFICAZIONE CON LA QUALITA' 47 - FRUTTETO , CLASSE UNICA						

INTESTATI

N.	DATI ANAGRAFICI	CODICE FISCALE	DIRITTI E ONERI REALI
1	COSTAGGIU Angelica nata a POSADA il 19/10/1934	CSTNLC34R59G929V*	(1) Proprieta`
2	PILURZI Agostino nato a POSADA il 18/07/1924	PLRGTN24L18G929I*	(1) Proprieta` per 1/5
3	PILURZI Giovanni;MARIA nata a POSADA il 25/01/1928		(1) Proprieta` per 1/5
4	PILURZI Maria Placida nata a POSADA il 04/08/1922	PLRMPL22M44G929G*	(1) Proprieta` per 1/5
5	PILURZI Purissima nata a POSADA il 30/05/1932	PLRPSS32E70G929N*	(1) Proprieta` per 1/5
6	PILURZI Sauro nato a POSADA il 13/01/1959	PLRSRA59A13G929Z	(1) Proprieta`
7	PILURZI Vincenzo Giuseppe nato a POSADA il 23/07/1956	PLRVCN56L23G929N*	(1) Proprieta`

Unità immobiliari n. 1

Tributi erariali: Euro 0,90

Visura telematica

* Codice Fiscale Validato in Anagrafe Tributaria

Visura per immobile

Situazione degli atti informatizzati al 06/11/2019

Data: 06/11/2019 - Ora: 17.46.01 Segue

Visura n.: T287963 Pag: 1

Dati della richiesta	Comune di POSADA (Codice: G929)
	Provincia di NUORO
Catasto Terreni	Foglio: 79 Particella: 5088

Immobile

N.	DATI IDENTIFICATIVI			DATI CLASSAMENTO					DATI DERIVANTI DA	
	Foglio	Particella	Sub	Porz	Qualità Classe	Superficie(m ²)	Deduz	Reddito		
						ha are ca		Dominicale	Agrario	
1	79	5088		-	PASCOLO 2	2 08 06		Euro 37,61	Euro 21,49	VARIAZIONE IDENTIFICATIVI PER ALLINEAMENTO MAPPE del 06/02/2009 in atti dal 06/02/2009 - Variazione identificativo di foglio per allineamento mappe tra catasto terreni e fabbricati (n. 108/2009)
Notifica				Partita						
Annotationi				per vct ex particella 26 del foglio 61 del comune di posada g929 - proviene per vct dal foglio 17						

INTESTATI

N.	DATI ANAGRAFICI	CODICE FISCALE	DIRITTI E ONERI REALI
1	CONTU Divina Maria Andreana nata a POSADA il 25/01/1949	CNTDNM49A65G929Z*	(1) Proprieta` per 182/672
2	CONTU Ivana Iole nata a POSADA il 04/07/1942	CNTVNL42L44G929G*	(1) Proprieta` per 182/672
3	CONTU Pietro nato a POSADA il 03/04/1944	CNTPTR44D03G929Z*	(1) Proprieta` per 182/672
4	CORONAS Elena nata a POSADA il 20/09/1921	CRNLNE21P60G929N*	(1) Proprieta` per 42/672
5	CORONAS Franco Fulvio Mario nato a POSADA il 08/08/1956	CRNFNC56M08G929T*	(1) Proprieta` per 6/672
6	CORONAS Giovanna Maria nata a POSADA il 26/03/1941	CRNGNN41C66G929L	(1) Proprieta` per 6/672
7	CORONAS Giovanni nato a POSADA il 21/11/1943	CRNGNN43S21G929B*	(1) Proprieta` per 6/672
8	CORONAS Luigia nata a POSADA il 07/11/1948	CRNLGU48S47G929G*	(1) Proprieta` per 6/672
9	CORONAS Paolo nato a POSADA il 03/04/1945	CRNPLA45D03G929J*	(1) Proprieta` per 6/672
10	CORONAS Pietro nato a POSADA il 21/11/1946	CRNPTR46S21G929L*	(1) Proprieta` per 6/672
11	CORONAS Silvia nata a POSADA il 24/04/1950	CRNSLV50D64G929O*	(1) Proprieta` per 6/672
12	NIEDDU Doloretta nata a POSADA il 16/08/1915	NDDDRT15M56G929X*	(1) Proprieta` per 42/672
13	RUIU Maria Luigia nata a POSADA il 01/01/1900	RUIMLG00A41G929V	(10) Oneri USUFRUTTUARIA PARZIALE
DATI DERIVANTI DA		DENUNZIA (NEI PASSAGGI PER CAUSA DI MORTE) del 28/11/2011 protocollo n. NU0018762 in atti dal 14/02/2013 Registrazione: UU Sede: NUORO Volume: 9990 n: 1181 del 05/07/2012 SUCESSIONE A CORONAS GRAZIA (n. 1461.3/2013)	

Unità immobiliari n. 1

Tributi erariali: Euro 0,90



Direzione Provinciale di Nuoro
Ufficio Provinciale - Territorio
Servizi Catastali

Visura per immobile

Situazione degli atti informatizzati al 06/11/2019

Data: 06/11/2019 - Ora: 17.46.01 Fine

Visura n.: T287963 Pag: 2

Visura telematica

* Codice Fiscale Validato in Anagrafe Tributaria



Direzione Provinciale di Nuoro
Ufficio Provinciale - Territorio
Servizi Catastali

Visura per immobile

Situazione degli atti informatizzati al 06/11/2019

Data: 06/11/2019 - Ora: 17.46.21 Fine

Visura n.: T288158 Pag: 1

Dati della richiesta	Comune di POSADA (Codice: G929)
	Provincia di NUORO
Catasto Terreni	Foglio: 79 Particella: 436

Immobile

N.	DATI IDENTIFICATIVI			DATI CLASSAMENTO					DATI DERIVANTI DA	
	Foglio	Particella	Sub	Porz	Qualità Classe	Superficie(m ²)	Deduz	Reddito		
						ha are ca			Dominicale	Agrario
1	79	436		-	PASCOLO 2	60 27		Euro 10,89	Euro 6,23	VARIAZIONE IDENTIFICATIVI PER ALLINEAMENTO MAPPE del 06/02/2009 in atti dal 06/02/2009 - Variazione identificativo di foglio per allineamento mappe tra catasto terreni e fabbricati (n. 108/2009)
Notifica					Partita					
Annotazioni		- proviene per vct dal foglio 61 - proviene per vct dal foglio 17								

INTESTATI

N.	DATI ANAGRAFICI	CODICE FISCALE	DIRITTI E ONERI REALI
1	MURGIA Sandro Giovanni nato a POSADA il 03/04/1962	MRGSDR62D03G929R*	(1) Proprieta` per 1/2 in regime di comunione dei beni con WERFFELI VERONIKA
2	WERFFELI Veronika nata in SVIZZERA il 27/01/1959	WRFVNK59A67Z133C*	(1) Proprieta` per 1/2 in regime di comunione dei beni con MURGIA SANDRO GIOVANNI
DATI DERIVANTI DA		DECRETO (DISPOSIZIONI DELLE AUTORITA') del 02/02/2011 protocollo n. NU0118100 Voltura in atti dal 27/04/2011 Repertorio n.: 696 Rogante: TRIBUNALE CIVILE D Sede: NUORO Registrazione: DECRETO DI ACQUISTO PER USUCAPIONE (n. 854.1/2011)	

Unità immobiliari n. 1

Tributi erariali: Euro 0,90

Visura telematica

* Codice Fiscale Validato in Anagrafe Tributaria



Direzione Provinciale di Nuoro
Ufficio Provinciale - Territorio
Servizi Catastali

Visura per immobile

Situazione degli atti informatizzati al 06/11/2019

Data: 06/11/2019 - Ora: 17.46.42 Fine

Visura n.: T288343 Pag: 1

Dati della richiesta	Comune di POSADA (Codice: G929)
	Provincia di NUORO
Catasto Terreni	Foglio: 79 Particella: 447

Immobile

N.	DATI IDENTIFICATIVI			DATI CLASSAMENTO					DATI DERIVANTI DA	
	Foglio	Particella	Sub	Porz	Qualità Classe	Superficie(m ²)	Deduz	Reddito		
						ha are ca			Dominicale	Agrario
1	79	447		-	PASCOLO 2	38 94		Euro 7,04	Euro 4,02	VARIAZIONE IDENTIFICATIVI PER ALLINEAMENTO MAPPE del 06/02/2009 in atti dal 06/02/2009 - Variazione identificativo di foglio per allineamento mappe tra catasto terreni e fabbricati (n. 111/2009)
Notifica						Partita				
Annotazioni		- proviene per vct dal foglio 61								

INTESTATI

N.	DATI ANAGRAFICI	CODICE FISCALE	DIRITTI E ONERI REALI
1	MURGIA Sandro Giovanni nato a POSADA il 03/04/1962	MRGSDR62D03G929R*	(1) Proprieta` per 1/2 in regime di comunione dei beni con WERFFELI VERONIKA
2	WERFFELI Veronika nata in SVIZZERA il 27/01/1959	WRFVNK59A67Z133C*	(1) Proprieta` per 1/2 in regime di comunione dei beni con MURGIA SANDRO GIOVANNI
DATI DERIVANTI DA		DECRETO (DISPOSIZIONI DELLE AUTORITA') del 02/02/2011 protocollo n. NU0118100 Voltura in atti dal 27/04/2011 Repertorio n.: 696 Rogante: TRIBUNALE CIVILE D Sede: NUORO Registrazione: DECRETO DI ACQUISTO PER USUCAPIONE (n. 854.1/2011)	

Unità immobiliari n. 1

Tributi erariali: Euro 0,90

Visura telematica

* Codice Fiscale Validato in Anagrafe Tributaria

Visura per immobile

Situazione degli atti informatizzati al 06/11/2019

Dati della richiesta	Comune di POSADA (Codice: G929)
	Provincia di NUORO
Catasto Terreni	Foglio: 79 Particella: 431

Immobile

N.	DATI IDENTIFICATIVI			DATI CLASSAMENTO					DATI DERIVANTI DA	
	Foglio	Particella	Sub	Porz	Qualità Classe	Superficie(m ²)	Deduz	Reddito		
						ha are ca			Dominicale	Agrario
1	79	431		-	PASCOLO 2	42 20		Euro 7,63	Euro 4,36	VARIAZIONE IDENTIFICATIVI PER ALLINEAMENTO MAPPE del 06/02/2009 in atti dal 06/02/2009 - Variazione identificativo di foglio per allineamento mappe tra catasto terreni e fabbricati (n. 111/2009)
Notifica						Partita				
Annotazioni		- proviene per vct dal foglio 61								

INTESTATI

N.	DATI ANAGRAFICI	CODICE FISCALE	DIRITTI E ONERI REALI
1	MURGIA Sandro Giovanni nato a POSADA il 03/04/1962	MRGSDR62D03G929R*	(1) Proprieta` per 1/2 in regime di comunione dei beni con WERFFELI VERONIKA
2	WERFFELI Veronika nata in SVIZZERA il 27/01/1959	WRFV NK59A67Z133C*	(1) Proprieta` per 1/2 in regime di comunione dei beni con MURGIA SANDRO GIOVANNI
DATI DERIVANTI DA		DECRETO (DISPOSIZIONI DELLE AUTORITA') del 02/02/2011 protocollo n. NU0118100 Voltura in atti dal 27/04/2011 Repertorio n.: 696 Rogante: TRIBUNALE CIVILE D Sede: NUORO Registrazione: DECRETO DI ACQUISTO PER USUCAPIONE (n. 854.1/2011)	

Unità immobiliari n. 1

Tributi erariali: Euro 0,90

Visura telematica

* Codice Fiscale Validato in Anagrafe Tributaria



Direzione Provinciale di Nuoro
Ufficio Provinciale - Territorio
Servizi Catastali

Visura per immobile

Situazione degli atti informatizzati al 06/11/2019

Data: 06/11/2019 - Ora: 17.48.26 Fine

Visura n.: T289243 Pag: 1

Dati della richiesta	Comune di POSADA (Codice: G929)
	Provincia di NUORO
Catasto Terreni	Foglio: 79 Particella: 433

Immobile

N.	DATI IDENTIFICATIVI			DATI CLASSAMENTO					DATI DERIVANTI DA	
	Foglio	Particella	Sub	Porz	Qualità Classe	Superficie(m ²)	Deduz	Reddito		
						ha are ca			Dominicale	Agrario
1	79	433		-	PASCOLO 2	03 12		Euro 0,56	Euro 0,32	VARIAZIONE IDENTIFICATIVI PER ALLINEAMENTO MAPPE del 06/02/2009 in atti dal 06/02/2009 - Variazione identificativo di foglio per allineamento mappe tra catasto terreni e fabbricati (n. 111/2009)
Notifica						Partita				
Annotazioni		- proviene per vct dal foglio 61								

INTESTATI

N.	DATI ANAGRAFICI	CODICE FISCALE	DIRITTI E ONERI REALI
1	COSTAGGIU Angelica nata a POSADA il 19/10/1934	CSTNLC34R59G929V*	(1) Proprieta`
2	PILURZI Agostino nato a POSADA il 18/07/1924	PLRGTN24L18G929I*	(1) Proprieta` per 1/5
3	PILURZI Giovanni;MARIA nata a POSADA il 25/01/1928		(1) Proprieta` per 1/5
4	PILURZI Maria Placida nata a POSADA il 04/08/1922	PLRMPL22M44G929G*	(1) Proprieta` per 1/5
5	PILURZI Purissima nata a POSADA il 30/05/1932	PLRPSS32E70G929N*	(1) Proprieta` per 1/5
6	PILURZI Sauro nato a POSADA il 13/01/1959	PLRSRA59A13G929Z	(1) Proprieta`
7	PILURZI Vincenzo Giuseppe nato a POSADA il 23/07/1956	PLRVCN56L23G929N*	(1) Proprieta`

Unità immobiliari n. 1

Tributi erariali: Euro 0,90

Visura telematica

* Codice Fiscale Validato in Anagrafe Tributaria

Visura per immobile

Situazione degli atti informatizzati al 06/11/2019

Dati della richiesta	Comune di POSADA (Codice: G929)
	Provincia di NUORO
Catasto Terreni	Foglio: 79 Particella: 426

Immobile

N.	DATI IDENTIFICATIVI			DATI CLASSAMENTO					DATI DERIVANTI DA	
	Foglio	Particella	Sub	Porz	Qualità Classe	Superficie(m ²)	Deduz	Reddito		
						ha are ca			Dominicale	Agrario
1	79	426		-	PASCOLO 2	26 50		Euro 4,79	Euro 2,74	VARIAZIONE IDENTIFICATIVI PER ALLINEAMENTO MAPPE del 06/02/2009 in atti dal 06/02/2009 - Variazione identificativo di foglio per allineamento mappe tra catasto terreni e fabbricati (n. 111/2009)
Notifica						Partita				
Annotazioni		- proviene per vct dal foglio 61								

INTESTATI

N.	DATI ANAGRAFICI	CODICE FISCALE	DIRITTI E ONERI REALI
1	MURGIA Sandro Giovanni nato a POSADA il 03/04/1962	MRGSDR62D03G929R*	(1) Proprieta` per 1/2 in regime di comunione dei beni con WERFFELI VERONIKA
2	WERFFELI Veronika nata in SVIZZERA il 27/01/1959	WRFV NK59A67Z133C*	(1) Proprieta` per 1/2 in regime di comunione dei beni con MURGIA SANDRO GIOVANNI
DATI DERIVANTI DA		DECRETO (DISPOSIZIONI DELLE AUTORITA') del 02/02/2011 protocollo n. NU0118100 Voltura in atti dal 27/04/2011 Repertorio n.: 696 Rogante: TRIBUNALE CIVILE D Sede: NUORO Registrazione: DECRETO DI ACQUISTO PER USUCAPIONE (n. 854.1/2011)	

Unità immobiliari n. 1

Tributi erariali: Euro 0,90

Visura telematica

* Codice Fiscale Validato in Anagrafe Tributaria

Visura per immobile

Situazione degli atti informatizzati al 06/11/2019

Dati della richiesta	Comune di POSADA (Codice: G929)
	Provincia di NUORO
Catasto Terreni	Foglio: 79 Particella: 552

Immobile

N.	DATI IDENTIFICATIVI			DATI CLASSAMENTO					DATI DERIVANTI DA	
	Foglio	Particella	Sub	Porz	Qualità Classe	Superficie(m ²)	Deduz	Reddito		
						ha are ca			Dominicale	Agrario
1	79	552		-	PASCOLO 3	61 62		Euro 5,73	Euro 2,23	VARIAZIONE IDENTIFICATIVI PER ALLINEAMENTO MAPPE del 06/02/2009 in atti dal 06/02/2009 - Variazione identificativo di foglio per allineamento mappe tra catasto terreni e fabbricati (n. 111/2009)
Notifica						Partita				
Annotazioni		ex 55/c - proviene per vet dal foglio 61								

INTESTATI

N.	DATI ANAGRAFICI	CODICE FISCALE	DIRITTI E ONERI REALI
1	DEMURU Francesca		(1) Proprieta` per 3/10
2	DEMURU Giovanni;GREGORIO		(1) Proprieta` per 3/10
3	DEMURU Mariantonia		(1) Proprieta` per 2/10
4	DEMURU Rosalia		(1) Proprieta` per 2/10
5	SATTA Maria;CHIARA		Usufruttuario parziale

Unità immobiliari n. 1

Tributi erariali: Euro 0,90

Visura telematica

Visura per immobile

Situazione degli atti informatizzati al 06/11/2019

Data: 06/11/2019 - Ora: 17.53.51 Fine

Visura n.: T291840 Pag: 1

Dati della richiesta	Comune di POSADA (Codice: G929)
	Provincia di NUORO
Catasto Terreni	Foglio: 79 Particella: 459

Immobile

N.	DATI IDENTIFICATIVI			DATI CLASSAMENTO						DATI DERIVANTI DA		
	Foglio	Particella	Sub	Porz	Qualità Classe	Superficie(m ²)		Deduz	Reddito			
						ha are ca				Dominicale	Agrario	
1	79	459		AA	SEMINATIVO 3	2	54	00		Euro 39,35	Euro 22,30	VARIAZIONE IDENTIFICATIVI PER ALLINEAMENTO MAPPE del 06/02/2009 in atti dal 06/02/2009 - Variazione identificativo di foglio per allineamento mappe tra catasto terreni e fabbricati (n. 111/2009)
				AB	PASCOLO 3	1	30	55		Euro 12,14	Euro 4,72	
Notifica				Partita								
Annotazioni				variazione culturale eseguita ai sensi del dl 3.10.2006 n. 262, convertito con modificazioni nella legge 24.11.2006 n. 286 (anno 2007) - qualità dichiarata o parificata a coltura presente nel quadro tariffario del comune - proviene per vct dal foglio 61								

INTESTATI

N.	DATI ANAGRAFICI	CODICE FISCALE	DIRITTI E ONERI REALI
1	DEMURU Francesca		(1) Proprieta` per 3/10
2	DEMURU Giovanni;GREGORIO		(1) Proprieta` per 3/10
3	DEMURU Mariantonia		(1) Proprieta` per 2/10
4	DEMURU Rosalia		(1) Proprieta` per 2/10
5	SATTA Maria;CHIARA		Usufruttuario parziale

Unità immobiliari n. 1

Tributi erariali: Euro 0,90

Visura telematica



Direzione Provinciale di Nuoro
Ufficio Provinciale - Territorio
Servizi Catastali

Visura per immobile

Situazione degli atti informatizzati al 06/11/2019

Data: 06/11/2019 - Ora: 17.56.45 Fine

Visura n.: T293324 Pag: 1

Dati della richiesta	Comune di POSADA (Codice: G929)
	Provincia di NUORO
Catasto Terreni	Foglio: 79 Particella: 5116

Immobile

N.	DATI IDENTIFICATIVI			DATI CLASSAMENTO						DATI DERIVANTI DA	
	Foglio	Particella	Sub	Porz	Qualità Classe	Superficie(m ²)		Deduz	Reddito		
						ha are ca			Dominicale	Agrario	
1	79	5116		AA	PASCOLO 3	1	94 00		Euro 18,03	Euro 7,01	Variazione del 12/06/2018 protocollo n. NU0089035 in atti dal 04/12/2018 TRASMISSIONE DATI AGEA AI SENSI DEL DL 3.10.2006 N. 262 (n. 7711.1/2018)
				AB	PASCOLO ARB U		22 13		Euro 14,86	Euro 5,14	

Notifica		Partita	
Annotationi	di stadio: Variazione culturale eseguita ai sensi del DI 3.10.2006 n. 262, convertito con modificazioni nella legge 24.11.2006 n. 286 e successive modificazioni (anno 2018) - Eseguita a seguito di dichiarazione resa il 12/06/2018 all'Organismo Pagatore AGEA con la domanda AGEA. ADU.2018.0428207 (Scheda validazione/fascicolo prot. n. AGEA. CAA1513.2018.0001376) - Porzione AB: Classamento per parificazione con la qualita` 47 - FRUTTETO, Classe Unica		

INTESTATO

N.	DATI ANAGRAFICI	CODICE FISCALE	DIRITTI E ONERI REALI
1	COMUNE DI POSADA		(1) Proprieta` per 1000/1000

Unità immobiliari n. 1

Tributi erariali: Euro 0,90

Visura telematica



Direzione Provinciale di Nuoro
Ufficio Provinciale - Territorio
Servizi Catastali

Visura per immobile

Situazione degli atti informatizzati al 06/11/2019

Data: 06/11/2019 - Ora: 17.57.08 Fine

Visura n.: T293546 Pag: 1

Dati della richiesta	Comune di POSADA (Codice: G929)
Catasto Terreni	Provincia di NUORO
	Foglio: 79 Particella: 506

Immobile

N.	DATI IDENTIFICATIVI			DATI CLASSAMENTO					DATI DERIVANTI DA			
	Foglio	Particella	Sub	Porz	Qualità Classe	Superficie(m ²)		Deduz		Reddito		
						ha are ca			Dominicale	Agrario		
1	79	506		-	PASCOLO 3	37	64	96		Euro 350,00	Euro 136,11	VARIAZIONE IDENTIFICATIVI PER ALLINEAMENTO MAPPE del 06/02/2009 in atti dal 06/02/2009 - Variazione identificativo di foglio per allineamento mappe tra catasto terreni e fabbricati (n. 111/2009)
Notifica							Partita					
Annotazioni		- proviene per vct dal foglio 61										

INTESTATO

N.	DATI ANAGRAFICI	CODICE FISCALE	DIRITTI E ONERI REALI
1	COMUNE DI POSADA		(1) Proprieta` per 1000/1000

Unità immobiliari n. 1

Tributi erariali: Euro 0,90

Visura telematica



Direzione Provinciale di Nuoro
Ufficio Provinciale - Territorio
Servizi Catastali

Visura per immobile

Situazione degli atti informatizzati al 06/11/2019

Data: 06/11/2019 - Ora: 17.57.36 Fine

Visura n.: T293829 Pag: 1

Dati della richiesta	Comune di POSADA (Codice: G929)
	Provincia di NUORO
Catasto Terreni	Foglio: 79 Particella: 5194

Immobile

N.	DATI IDENTIFICATIVI			DATI CLASSAMENTO					DATI DERIVANTI DA	
	Foglio	Particella	Sub	Porz	Qualità Classe	Superficie(m ²)	Deduz	Reddito		
						ha are ca			Dominicale	Agrario
1	79	5194		-	PASCOLO 3	39 50		Euro 3,67	Euro 1,43	VARIAZIONE IDENTIFICATIVI PER ALLINEAMENTO MAPPE del 06/02/2009 in atti dal 06/02/2009 - Variazione identificativo di foglio per allineamento mappe tra catasto terreni e fabbricati (n. 108/2009)
Notifica						Partita				
Annotazioni	per vct ex particella 190 del foglio 61 del comune di posada g929 - proviene per vct dal foglio 17									

INTESTATO

N.	DATI ANAGRAFICI	CODICE FISCALE	DIRITTI E ONERI REALI
1	DEMANIO REGIONALE SARDO con sede in CAGLIARI	80002870923*	(1) Proprieta`

Unità immobiliari n. 1

Tributi erariali: Euro 0,90

Visura telematica

* Codice Fiscale Validato in Anagrafe Tributaria



Direzione Provinciale di Nuoro
Ufficio Provinciale - Territorio
Servizi Catastali

Visura per immobile

Situazione degli atti informatizzati al 06/11/2019

Data: 06/11/2019 - Ora: 17.58.03 Fine

Visura n.: T294080 Pag: 1

Dati della richiesta	Comune di POSADA (Codice: G929)
	Provincia di NUORO
Catasto Terreni	Foglio: 79 Particella: 70

Immobile

N.	DATI IDENTIFICATIVI			DATI CLASSAMENTO						DATI DERIVANTI DA		
	Foglio	Particella	Sub	Porz	Qualità Classe	Superficie(m ²)		Deduz	Reddito			
						ha are ca				Dominicale	Agrario	
1	79	70		AA	SEMINATIVO 3	5	61	00		Euro 86,92	Euro 49,25	VARIAZIONE IDENTIFICATIVI PER ALLINEAMENTO MAPPE del 06/02/2009 in atti dal 06/02/2009 - Variazione identificativo di foglio per allineamento mappe tra catasto terreni e fabbricati (n. 111/2009)
				AB	PASCOLO 3	1	06	20		Euro 9,87	Euro 3,84	
Notifica						Partita						
Annotazioni				variazione culturale eseguita ai sensi del dl 3.10.2006 n. 262, convertito con modificazioni nella legge 24.11.2006 n. 286 (anno 2007) - qualità dichiarata o parificata a coltura presente nel quadro tariffario del comune - proviene per vct dal foglio 61								

INTESTATO

N.	DATI ANAGRAFICI	CODICE FISCALE	DIRITTI E ONERI REALI
1	COMUNE DI POSADA		(1) Proprieta` per 1000/1000

Unità immobiliari n. 1

Tributi erariali: Euro 0,90

Visura telematica

Visura per immobile

Situazione degli atti informatizzati al 06/11/2019

Dati della richiesta	Comune di POSADA (Codice: G929)
	Provincia di NUORO
Catasto Terreni	Foglio: 79 Particella: 456

Immobile

N.	DATI IDENTIFICATIVI			DATI CLASSAMENTO					DATI DERIVANTI DA	
	Foglio	Particella	Sub	Porz	Qualità Classe	Superficie(m ²)	Deduz	Reddito		
						ha are ca			Dominicale	Agrario
1	79	456		-	PASCOLO 3	06 20		Euro 0,58	Euro 0,22	VARIAZIONE IDENTIFICATIVI PER ALLINEAMENTO MAPPE del 06/02/2009 in atti dal 06/02/2009 - Variazione identificativo di foglio per allineamento mappe tra catasto terreni e fabbricati (n. 111/2009)
Notifica						Partita				
Annotazioni		- proviene per vct dal foglio 61								

INTESTATO

N.	DATI ANAGRAFICI	CODICE FISCALE	DIRITTI E ONERI REALI
1	COMUNE DI POSADA		(1) Proprieta` per 1000/1000

Unità immobiliari n. 1

Tributi erariali: Euro 0,90

Visura telematica



Direzione Provinciale di Nuoro
Ufficio Provinciale - Territorio
Servizi Catastali

Visura per immobile

Situazione degli atti informatizzati al 06/11/2019

Data: 06/11/2019 - Ora: 17.59.01 Fine

Visura n.: T294635 Pag: 1

Dati della richiesta	Comune di POSADA (Codice: G929)
	Provincia di NUORO
Catasto Terreni	Foglio: 79 Particella: 5195

Immobile

N.	DATI IDENTIFICATIVI			DATI CLASSAMENTO					DATI DERIVANTI DA		
	Foglio	Particella	Sub	Porz	Qualità Classe	Superficie(m ²)		Deduz		Reddito	
						ha are ca			Dominicale	Agrario	
1	79	5195		-	PASCOLO 3	3	22 40		Euro 29,97	Euro 11,66	VARIAZIONE IDENTIFICATIVI PER ALLINEAMENTO MAPPE del 06/02/2009 in atti dal 06/02/2009 - Variazione identificativo di foglio per allineamento mappe tra catasto terreni e fabbricati (n. 108/2009)
Notifica				Partita							
Annotazioni				per vct ex particella 191 del foglio 61 del comune di posada g929 - proviene per vct dal foglio 17							

INTESTATO

N.	DATI ANAGRAFICI	CODICE FISCALE	DIRITTI E ONERI REALI
1	COMUNE DI POSADA		(1) Proprieta` per 1000/1000

Unità immobiliari n. 1

Tributi erariali: Euro 0,90

Visura telematica

Visura per immobile

Situazione degli atti informatizzati al 06/11/2019

Dati della richiesta	Comune di POSADA (Codice: G929)
	Provincia di NUORO
Catasto Terreni	Foglio: 80 Particella: 5359

Immobile

N.	DATI IDENTIFICATIVI			DATI CLASSAMENTO						DATI DERIVANTI DA		
	Foglio	Particella	Sub	Porz	Qualità Classe	Superficie(m ²)			Deduz		Reddito	
						ha are ca				Dominicale	Agrario	
1	80	5359		AA	PASCOLO 3	70	71	38		Euro 657,37	Euro 255,64	Variazione del 16/12/2016 protocollo n. NU0118989 in atti dal 16/12/2016 TRASMISSIONE DATI AGEA AI SENSI DEL DL 3.10.2006 N. 262 (n. 7083.1/2016)
				AB	PASCOLO ARB	U	67	00	00		Euro 4.498,34	
Notifica						Partita						
Annotazioni				di stadio: Variazione culturale eseguita ai sensi del DI 3.10.2006 n. 262, convertito con modificazioni nella legge 24.11.2006 n. 286 e successive modificazioni (anno 2016) - Porzione AB Classamento per parificazione con la qualità 47 - FRUTTETO, Classe Unica								

INTESTATO

N.	DATI ANAGRAFICI	CODICE FISCALE	DIRITTI E ONERI REALI
1	COMUNE DI S TEODORO		(1) Proprieta` per 1000/1000

Unità immobiliari n. 1

Tributi erariali: Euro 0,90

Visura telematica



Direzione Provinciale di Nuoro
Ufficio Provinciale - Territorio
Servizi Catastali

Visura per immobile

Situazione degli atti informatizzati al 06/11/2019

Data: 06/11/2019 - Ora: 18.00.52 Fine

Visura n.: T295684 Pag: 1

Dati della richiesta	Comune di SINISCOLA (Codice: I751)
	Provincia di NUORO
Catasto Terreni	Foglio: 7 Particella: 9

Immobile

N.	DATI IDENTIFICATIVI			DATI CLASSAMENTO					DATI DERIVANTI DA		
	Foglio	Particella	Sub	Porz	Qualità Classe	Superficie(m ²)	Deduz	Reddito			
						ha are ca			Dominicale	Agrario	
1	7	9		AA	PASCOLO ARB	U	33 75		Euro 10,46	Euro 3,31	Variazione del 29/05/2018 protocollo n. NU0089552 in atti dal 04/12/2018 TRASMISSIONE DATI AGEA AI SENSI DEL DL 3.10.2006 N. 262 (n. 8228.1/2018)
				AB	PASCOLO	2	4 64 75		Euro 72,01	Euro 45,60	

Notifica		Partita	
Annotazioni	di stadio: Variazione culturale eseguita ai sensi del DI 3.10.2006 n. 262, convertito con modificazioni nella legge 24.11.2006 n. 286 e successive modificazioni (anno 2018) - Eseguita a seguito di dichiarazione resa il 29/05/2018 all'Organismo Pagatore AGEA con la domanda AGEA. ADU.2018.0323311 (Scheda validazione/fascicolo prot. n. AGEA. CAA1605.2018.0001740) - Porzione AA: Classamento per parificazione con la qualità 1 - SEMINATIVO, Classe 02		

INTESTATI

N.	DATI ANAGRAFICI	CODICE FISCALE	DIRITTI E ONERI REALI
1	PALIMODDE Franco nato a OLIENA il 08/04/1962	PLMFNC62D08G031I*	(1) Proprietà per 1/3 bene personale
2	PALIMODDE Mario nato a OLIENA il 15/09/1959	PLMMRA59P15G031X*	(1) Proprietà per 1/3 bene personale
3	PALIMODDE Tonino nato a OLIENA il 12/11/1956	PLMTNN56S12G031B*	(1) Proprietà per 1/3 bene personale
DATI DERIVANTI DA		DENUNZIA (NEI PASSAGGI PER CAUSA DI MORTE) del 24/02/1990 protocollo n. NU0036947 in atti dal 26/04/2017 Rogante: PALIMODDE Sede: OLIENA Registrazione: UU	
		Sede: NUORO Volume: 750 n: 52 del 16/08/1990 SUCCESSIONE DI PALIMODDE LUIGI (n. 2881.1/2004)	

Unità immobiliari n. 1

Tributi erariali: Euro 0,90

Visura telematica

* Codice Fiscale Validato in Anagrafe Tributaria



Direzione Provinciale di Nuoro
Ufficio Provinciale - Territorio
Servizi Catastali

Visura per immobile

Situazione degli atti informatizzati al 06/11/2019

Data: 06/11/2019 - Ora: 18.01.17 Fine

Visura n.: T295940 Pag: 1

Dati della richiesta	Comune di SINISCOLA (Codice: I751)
	Provincia di NUORO
Catasto Terreni	Foglio: 7 Particella: 125

Immobile

N.	DATI IDENTIFICATIVI			DATI CLASSAMENTO					DATI DERIVANTI DA	
	Foglio	Particella	Sub	Porz	Qualità Classe	Superficie(m ²)	Deduz	Reddito		
						ha are ca			Dominicale	Agrario
1	7	125		-	PASCOLO 2	1 97 98		Euro 30,67	Euro 19,43	FRAZIONAMENTO del 07/12/1978 protocollo n. 212699 in atti dal 03/12/2002 (n. 60.1/1978)
Notifica					Partita					

INTESTATO

N.	DATI ANAGRAFICI	CODICE FISCALE	DIRITTI E ONERI REALI
1	COMUNE DI SINISCOLA		(1) Proprieta` per 1000/1000

Unità immobiliari n. 1

Tributi erariali: Euro 0,90

Visura telematica



Direzione Provinciale di Nuoro
Ufficio Provinciale - Territorio
Servizi Catastali

Visura per immobile

Situazione degli atti informatizzati al 06/11/2019

Data: 06/11/2019 - Ora: 18.01.51 Fine

Visura n.: T296265 Pag: 1

Dati della richiesta	Comune di SINISCOLA (Codice: I751)
	Provincia di NUORO
Catasto Terreni	Foglio: 7 Particella: 966

Immobile

N.	DATI IDENTIFICATIVI			DATI CLASSAMENTO					DATI DERIVANTI DA	
	Foglio	Particella	Sub	Porz	Qualità Classe	Superficie(m ²)	Deduz	Reddito		
						ha are ca		Dominicale	Agrario	
1	7	966		-	PASCOLO 2	39 10		Euro 6,06	Euro 3,84	FRAZIONAMENTO del 16/08/1995 protocollo n. 16844 in atti dal 05/02/2003 (n. 63.1/1995)
Notifica					Partita					
Riserve				1 Atti passaggi intermedi non esistenti						
Annotazioni				sr						

INTESTATI

N.	DATI ANAGRAFICI	CODICE FISCALE	DIRITTI E ONERI REALI
1	FRONTEDDU Antoniana nata a OLIENA il 11/02/1921	FRNNNN21B51G031N*	(1) Proprieta` per 3/9
2	LOVICU Antonello nato a NUORO il 11/06/1986	LVCNNL86H11F979P*	(1) Proprieta` per 1/12
3	LOVICU Giannetto nato a OLIENA il 14/03/1948	LVCGNT48C14G031N*	(1) Proprieta` per 1/9
4	LOVICU Gino nato a OLIENA il 09/07/1960	LVCGNI60L09G031K*	(1) Proprieta` per 1/9
5	LOVICU Graziano nato a OLIENA il 24/06/1949	LVCGZN49H24G031Y*	(1) Proprieta` per 1/9
6	LOVICU Maria Carmela nata a NUORO il 08/05/1991	LVCMC91E48F979Q*	(1) Proprieta` per 1/12
7	LOVICU Pietrina nata a OLIENA il 25/09/1952	LVCPRN52P65G031J*	(1) Proprieta` per 1/9
8	LOVICU Sebastiano nato a OLIENA il 22/08/1956	LVCSS56M22G031D*	(1) Proprieta` per 1/9
DATI DERIVANTI DA		DENUNZIA (NEI PASSAGGI PER CAUSA DI MORTE) del 29/03/2013 protocollo n. NU0081031 in atti dal 20/12/2018 Registrazione: UU Sede: NUORO Volume: 9990 n: 608 del 28/03/2014 SUCCESSIONE DI LOVICU GONARINO (n. 8153.1/2018)	

Unità immobiliari n. 1

Tributi erariali: Euro 0,90

Visura telematica

* Codice Fiscale Validato in Anagrafe Tributaria



Direzione Provinciale di Nuoro
Ufficio Provinciale - Territorio
Servizi Catastali

Visura per immobile

Situazione degli atti informatizzati al 25/02/2020

Data: 25/02/2020 - Ora: 18.32.02 Fine

Visura n.: T293359 Pag: 1

Dati della richiesta	Comune di POSADA (Codice: G929)
Catasto Terreni	Provincia di NUORO Foglio: 72 Particella: 71

Area di enti urbani e promiscui

N.	DATI IDENTIFICATIVI			DATI CLASSAMENTO					DATI DERIVANTI DA	
	Foglio	Particella	Sub	Porz	Qualità Classe	Superficie(m ²)	Deduz	Reddito		
						ha are ca		Dominicale	Agrario	
1	72	71		-	ENTE URBANO	21 94				TIPO MAPPALE del 02/09/1986 protocollo n. NU0037640 in atti dal 04/04/2013 ATT. A/16 (n. 47440.1/1986)
Notifica						Partita	1			

Mappali Fabbricati Correlati

Codice Comune G929 - Sezione - SezUrb - Foglio 72 - Particella 71

Unità immobiliari n. 1

Tributi erariali: Euro 0,90

Visura telematica



Direzione Provinciale di Nuoro
Ufficio Provinciale - Territorio
Servizi Catastali

Visura per immobile

Situazione degli atti informatizzati al 25/02/2020

Data: 25/02/2020 - Ora: 18.32.49 Fine

Visura n.: T293666 Pag: 1

Dati della richiesta	Comune di POSADA (Codice: G929)
	Provincia di NUORO
Catasto Fabbricati	Foglio: 72 Particella: 71

Unità immobiliare

N.	DATI IDENTIFICATIVI				DATI DI CLASSAMENTO							DATI DERIVANTI DA
	Sezione Urbana	Foglio	Particella	Sub	Zona Cens.	Micro Zona	Categoria	Classe	Consistenza	Superficie Catastale	Rendita	
1		72	71				A/3	2	11,5 vani	Totale: 238 m ² Totale escluse aree scoperte**: 224 m ²	Euro 712,71	Variazione del 09/11/2015 - Inserimento in visura dei dati di superficie.
Indirizzo					LOCALITA' LUDU n. SN piano: T-1;							
Annotazioni					classamento e/o rendita rettificati con procedura di classamento automatico (D.M. 701/94) :- proviene per vct dal foglio 56							

INTESTATI

N.	DATI ANAGRAFICI	CODICE FISCALE	DIRITTI E ONERI REALI
1	SANNA Efesina nata a TORPE il 22/08/1943	SNNFSN43M62L231F*	
2	SILANUS Rinaldo nato a ARBUS il 23/05/1947	SLNRLD47E23A359E*	

Mappali Terreni Correlati

Codice Comune G929 - Sezione - Foglio 72 - Particella 71

Unità immobiliari n. 1

Tributi erariali: Euro 0,90

Visura telematica

* Codice Fiscale Validato in Anagrafe Tributaria

** Si intendono escluse le "superfici di balconi, terrazzi e aree scoperte pertinenziali e accessorie, comunicanti o non comunicanti" (cfr. Provvedimento del Direttore dell'Agenzia delle Entrate 29 marzo 2013).

Visura per immobile

Situazione degli atti informatizzati al 25/02/2020

Data: 25/02/2020 - Ora: 18.35.01 Fine

Visura n.: T294513 Pag: 1

Dati della richiesta	Comune di POSADA (Codice: G929)
	Provincia di NUORO
Catasto Terreni	Foglio: 72 Particella: 378

Immobile

N.	DATI IDENTIFICATIVI			DATI CLASSAMENTO					DATI DERIVANTI DA	
	Foglio	Particella	Sub	Porz	Qualità Classe	Superficie(m ²)	Deduz	Reddito		
						ha are ca		Dominicale	Agrario	
1	72	378		-	PASCOLO 2	27 13		Euro 4,90	Euro 2,80	Tipo mappale del 02/02/2011 protocollo n. NU0026344 in atti dal 02/02/2011 presentato il 02/02/2011 (n. 26344.1/2011)
Notifica					Partita					

INTESTATI

N.	DATI ANAGRAFICI	CODICE FISCALE	DIRITTI E ONERI REALI
1	SPANU Melchiorre nato a TORPE` il 14/01/1950	SPNMCH50A14L231K*	(1) Proprieta` per 1/2
2	USAI Angela nata a TORPE` il 25/02/1958	SUANGL58B65L231B*	(1) Proprieta` per 1/2
DATI DERIVANTI DA	SENTENZA (ATTO DELL'AUTORITA' GIUDIZIARIA) del 04/10/2019 Trascrizione in atti dal 20/11/2019 Repertorio n.: 1673 Rogante: TRIBUNALE ORDINARIO DI SA Sede: SASSARI Registrazione: SENTENZA DI ACQUISTO PER USUCAPIONE POSSESSO ULTRAVENTENNALE PUBBLICO PACIFICO ININTERROTO PIENO ED ESCLUSIVO		
	MANCATA CONTINUITA TRASCRIZIONI (n. 9486.1/2019)		

Unità immobiliari n. 1

Tributi erariali: Euro 0,90

Visura telematica

* Codice Fiscale Validato in Anagrafe Tributaria



Direzione Provinciale di Nuoro
Ufficio Provinciale - Territorio
Servizi Catastali

Visura per immobile

Situazione degli atti informatizzati al 25/02/2020

Data: 25/02/2020 - Ora: 18.35.58 Fine

Visura n.: T294850 Pag: 1

Dati della richiesta	Comune di POSADA (Codice: G929)
	Provincia di NUORO
Catasto Terreni	Foglio: 72 Particella: 77

Immobile

N.	DATI IDENTIFICATIVI			DATI CLASSAMENTO					DATI DERIVANTI DA	
	Foglio	Particella	Sub	Porz	Qualità Classe	Superficie(m ²)	Deduz	Reddito		
						ha are ca			Dominicale	Agrario
1	72	77		-	PASCOLO 2	14 44		Euro 2,61	Euro 1,49	VARIAZIONE IDENTIFICATIVI PER ALLINEAMENTO MAPPE del 06/02/2009 in atti dal 06/02/2009 - Variazione identificativo di foglio per allineamento mappe tra catasto terreni e fabbricati (n. 77/2009)
Notifica						Partita				
Annotazioni		- proviene per vct dal foglio 56								

INTESTATI

N.	DATI ANAGRAFICI	CODICE FISCALE	DIRITTI E ONERI REALI
1	SPANU Melchiorre nato a TORPE` il 14/01/1950	SPNMCH50A14L231K*	(1) Proprieta` per 1/2
2	USAI Angela nata a TORPE` il 25/02/1958	SUANGL58B65L231B*	(1) Proprieta` per 1/2
DATI DERIVANTI DA		SENTENZA (ATTO DELL'AUTORITA' GIUDIZIARIA) del 04/10/2019 Trascrizione in atti dal 20/11/2019 Repertorio n.: 1673 Rogante: TRIBUNALE ORDINARIO DI SA Sede: SASSARI Registrazione: SENTENZA DI ACQUISTO PER USUCAPIONE POSSESSO ULTRAVENTENNALE PUBBLICO PACIFICO ININTERROTO PIENO ED ESCLUSIVO	
		MANCATA CONTINUITA TRASCRIZIONI (n. 9486.1/2019)	

Unità immobiliari n. 1

Tributi erariali: Euro 0,90

Visura telematica

* Codice Fiscale Validato in Anagrafe Tributaria



Direzione Provinciale di Nuoro
Ufficio Provinciale - Territorio
Servizi Catastali

Visura per immobile

Situazione degli atti informatizzati al 25/02/2020

Data: 25/02/2020 - Ora: 18.36.27 Fine

Visura n.: T295010 Pag: 1

Dati della richiesta	Comune di POSADA (Codice: G929)
Catasto Terreni	Provincia di NUORO
	Foglio: 72 Particella: 418

Area di enti urbani e promiscui

N.	DATI IDENTIFICATIVI			DATI CLASSAMENTO					DATI DERIVANTI DA	
	Foglio	Particella	Sub	Porz	Qualità Classe	Superficie(m ²)	Deduz	Reddito		
						ha are ca		Dominicale	Agrario	
1	72	418		-	ENTE URBANO	18 68				Tipo mappale del 10/09/2012 protocollo n. NU0162968 in atti dal 10/09/2012 presentato il 10/09/2012 PER NUOVA COSTRUZIONE (n. 162968.1/2012)
Notifica						Partita	1			

Mappali Fabbricati Correlati

Codice Comune G929 - Sezione - SezUrb - Foglio 72 - Particella 418

Unità immobiliari n. 1

Tributi erariali: Euro 0,90

Visura telematica

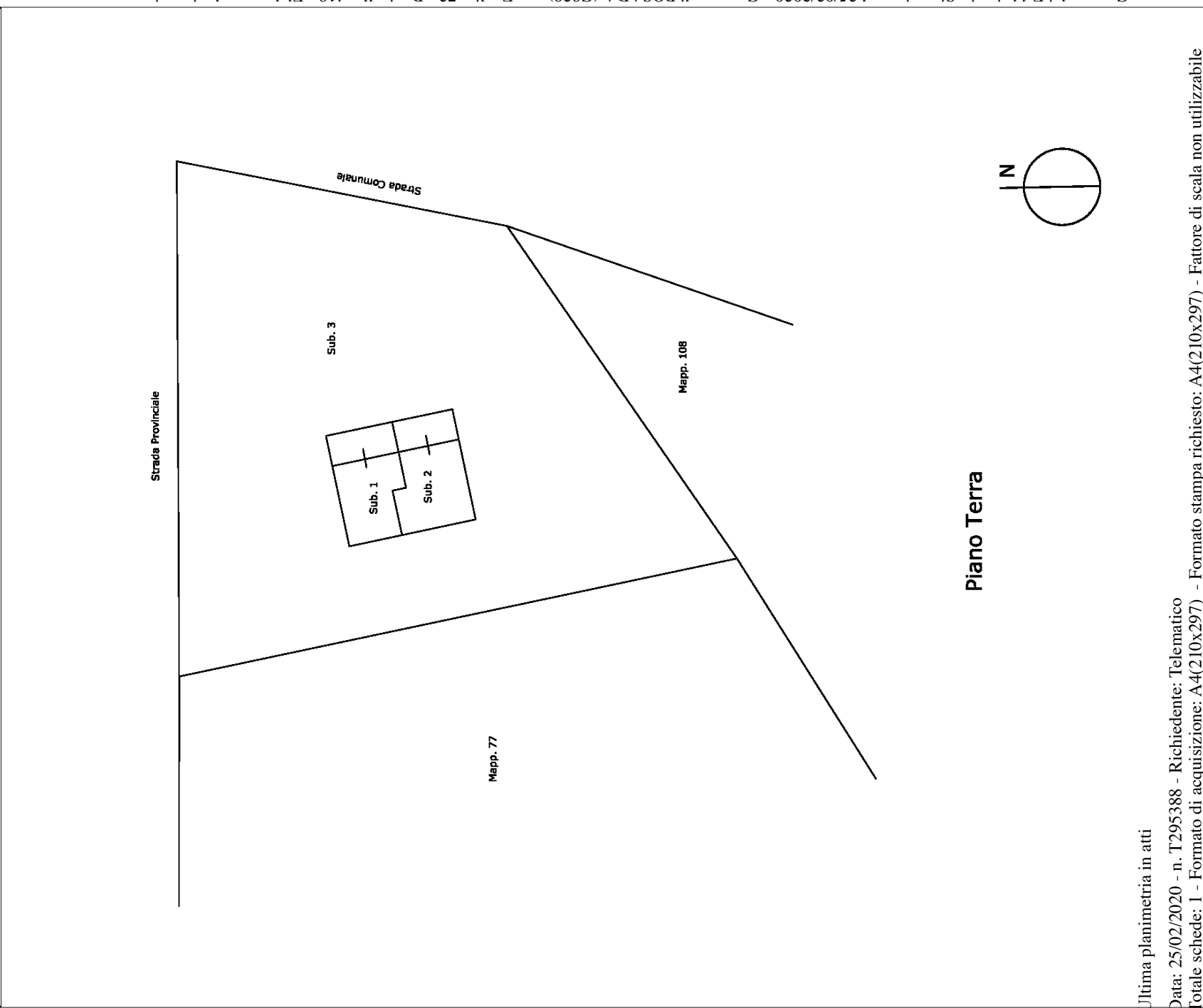
ELABORATO PLANIMETRICO

Compilato da:
Murgia Giuseppe
Iscritto all'albo:
Geometri
Prov. Nuoro N. 1356

**Agenzia delle Entrate
CATASTO FABBRICATI
Ufficio Provinciale di
Nuoro**

Comune di Posada
Sezione: Foglio: 72 Particella: 418
Dimostrazione grafica dei subalterni

Protocollo n. NU0002027 del 14/01/2019
Tipo Mappale n. del
Scala 1 : 500



Visura per soggetto limitata ad un comune

Situazione degli atti informatizzati al 25/02/2020

Dati della richiesta	CASULA ALAIN
	Fabbricati siti nel comune di POSADA (Codice: G929) Provincia di NUORO
	Foglio: 72
Soggetto individuato	CASULA ALAIN nato in BELGIO il 10/06/1975 C.F.: CSLLNA75H10Z103B

1. Unità Immobiliari site nel Comune di POSADA(Codice G929) - Catasto dei Fabbricati

N.	DATI IDENTIFICATIVI				DATI DI CLASSAMENTO							ALTRE INFORMAZIONI	
	Sezione Urbana	Foglio	Particella	Sub	Zona Cens.	Micro Zona	Categoria	Classe	Consistenza	Superficie Catastale	Rendita	Indirizzo Dati derivanti da	Dati ulteriori
1		72	418	1			C/2	6	44 m ²	Totale: 49 m ²	Euro 181,79	LOCALITA' MONTE IDDA SNC piano: T; VARIAZIONE NEL CLASSAMENTO del 14/01/2020 protocollo n. NU0002304 in atti dal 14/01/2020 VARIAZIONE DI CLASSAMENTO (n. 297.1/2020)	Annotazione
2		72	418	2			C/2	6	50 m ²	Totale: 56 m ²	Euro 206,58	LOCALITA' MONTE IDDA SNC piano: T; VARIAZIONE NEL CLASSAMENTO del 14/01/2020 protocollo n. NU0002304 in atti dal 14/01/2020 VARIAZIONE DI CLASSAMENTO (n. 297.1/2020)	Annotazione

Immobile 1: Annotazione: classamento e rendita non rettificati entro dodici mesi dalla data di iscrizione in atti della dichiarazione (d.m. 701/94)

Immobile 2: Annotazione: classamento e rendita non rettificati entro dodici mesi dalla data di iscrizione in atti della dichiarazione (d.m. 701/94)

Totale: m² 94 Rendita: Euro 388,37



Direzione Provinciale di Nuoro
Ufficio Provinciale - Territorio
Servizi Catastali

Data: 25/02/2020 - Ora: 18.40.12

Fine

Visura n.: T296300 Pag: 2

Visura per soggetto limitata ad un comune

Situazione degli atti informatizzati al 25/02/2020

Intestazione degli immobili indicati al n. 1

N.	DATI ANAGRAFICI	CODICE FISCALE	DIRITTI E ONERI REALI
1	CASULA Alain nato in BELGIO il 10/06/1975	CSLLNA75H10Z103B*	(1) Proprieta` per 1/2 in regime di comunione dei beni con PILI CARLA
2	PILI Carla nata a NUORO il 05/09/1976	PLICRL76P45F979V*	(1) Proprieta` per 1/2 in regime di comunione dei beni con CASULA ALAIN

Unità immobiliari n. 2

Tributi erariali: Euro 0,90

Visura telematica

* Codice Fiscale Validato in Anagrafe Tributaria

Comune		POSADA	Sezione	Foglio	Particella	Tipo mappale	del:
Sub	UBICAZIONE via/piazza		n° civ	Piani	418		
1	localita' monte idda		SNC	T	Int.	SOPPRESSO LOCALE DI DEPOSITO	DESCRIZIONE
2	localita' monte idda		SNC	T		LOCALE DI DEPOSITO	
3	localita' monte idda		SNC	T		BENE COMUNE NON CENSIBILE, COMUNE, AI SUB. 1 E 2	GIARDINO IN

Unità immobiliari n. 4

Tributi erariali: 0,00

Visura telematica

Visura per immobile

Situazione degli atti informatizzati al 06/11/2019

Dati della richiesta	Comune di POSADA (Codice: G929)
	Provincia di NUORO
Catasto Terreni	Foglio: 72 Particella: 85

Immobile

N.	DATI IDENTIFICATIVI			DATI CLASSAMENTO					DATI DERIVANTI DA	
	Foglio	Particella	Sub	Porz	Qualità Classe	Superficie(m ²)	Deduz	Reddito		
						ha are ca		Dominicale	Agrario	
1	72	85		-	SEMINATIVO 3	02 16		Euro 0,33	Euro 0,19	VARIAZIONE IDENTIFICATIVI PER ALLINEAMENTO MAPPE del 06/02/2009 in atti dal 06/02/2009 - Variazione identificativo di foglio per allineamento mappe tra catasto terreni e fabbricati (n. 77/2009)
Notifica								Partita		
Riserve				1 Atti passaggi intermedi non esistenti						
Annotazioni				- proviene per vct dal foglio 56						

INTESTATI

N.	DATI ANAGRAFICI	CODICE FISCALE	DIRITTI E ONERI REALI
1	DELEDDA Lidia nata a POSADA il 20/11/1927	DLDLDI27S60G929C*	(1) Proprieta` per 1/8
2	DELEDDA Sandro nato a POSADA il 29/03/1944	DLDSDR44C29G929C*	(1) Proprieta` per 1/8
3	SANNA Clelia nata a POSADA il 28/01/1929	SNNCLL29A68G929W*	(1) Proprieta` per 1/12
4	SANNA Luigi nato a POSADA il 07/12/1914	SNNLGU14T07G929U*	(1) Proprieta` per 1/4
5	SANNA Luigi nato a POSADA il 06/04/1933	SNNLGU33D06G929R*	(1) Proprieta` per 1/12
6	SANNA Nicolina nata a POSADA il 26/06/1927	SNNNLN27H66G929T*	(1) Proprieta` per 1/12
7	SANNA Tommasa nata a POSADA il 15/01/1918	SNNTMS18A55G929V*	(1) Proprieta` per 1/4

Unità immobiliari n. 1

Tributi erariali: Euro 0,90

Visura telematica

* Codice Fiscale Validato in Anagrafe Tributaria



Direzione Provinciale di Nuoro
Ufficio Provinciale - Territorio
Servizi Catastali

Visura per immobile

Situazione degli atti informatizzati al 06/11/2019

Data: 06/11/2019 - Ora: 18.06.12 Fine

Visura n.: T298692 Pag: 1

Dati della richiesta	Comune di POSADA (Codice: G929)
	Provincia di NUORO
Catasto Terreni	Foglio: 72 Particella: 84

Immobile

N.	DATI IDENTIFICATIVI			DATI CLASSAMENTO					DATI DERIVANTI DA	
	Foglio	Particella	Sub	Porz	Qualità Classe	Superficie(m ²)	Deduz	Reddito		
						ha are ca			Dominicale	Agrario
1	72	84		-	SEMINATIVO 3	29 62		Euro 4,59	Euro 2,60	VARIAZIONE IDENTIFICATIVI PER ALLINEAMENTO MAPPE del 06/02/2009 in atti dal 06/02/2009 - Variazione identificativo di foglio per allineamento mappe tra catasto terreni e fabbricati (n. 77/2009)
Notifica						Partita				
Annotazioni		- proviene per vct dal foglio 56								

INTESTATI

N.	DATI ANAGRAFICI	CODICE FISCALE	DIRITTI E ONERI REALI
1	SATTA Giuseppe;FU ANTONIO MARIA		Comproprietario
2	SATTA Michele;FU ANTONIO MARIA		Comproprietario
3	SATTA Salvatore;FU ANTONIO MARIA		Comproprietario
4	SATTA BONO Rosa;FU DANIELE		Usufruttuario parziale

Unità immobiliari n. 1

Tributi erariali: Euro 0,90

Visura telematica



Direzione Provinciale di Nuoro
Ufficio Provinciale - Territorio
Servizi Catastali

Visura per immobile

Situazione degli atti informatizzati al 06/11/2019

Data: 06/11/2019 - Ora: 18.06.38 Fine

Visura n.: T298906 Pag: 1

Dati della richiesta	Comune di POSADA (Codice: G929)
	Provincia di NUORO
Catasto Terreni	Foglio: 72 Particella: 83

Immobile

N.	DATI IDENTIFICATIVI			DATI CLASSAMENTO					DATI DERIVANTI DA	
	Foglio	Particella	Sub	Porz	Qualità Classe	Superficie(m ²)	Deduz	Reddito		
						ha are ca			Dominicale	Agrario
1	72	83		-	SEMINATIVO 3	30 26		Euro 4,69	Euro 2,66	VARIAZIONE IDENTIFICATIVI PER ALLINEAMENTO MAPPE del 06/02/2009 in atti dal 06/02/2009 - Variazione identificativo di foglio per allineamento mappe tra catasto terreni e fabbricati (n. 77/2009)
Notifica				Partita						
Riserve				1 Atti passaggi intermedi non esistenti						
Annotazioni				- proviene per vct dal foglio 56						

INTESTATI

N.	DATI ANAGRAFICI	CODICE FISCALE	DIRITTI E ONERI REALI
1	DELOGU Linda Maria nata a TORPE` il 07/06/1952	DLGLDM52H47L231F*	(1) Proprieta` per 1/4 in regime di comunione dei beni
2	PIU Andrea nato a TORPE` il 23/01/1948	PIUNDR48A23L231G*	(1) Proprieta` per 1/4 in regime di comunione dei beni
3	PIU Ottavio nato a TORPE` il 05/07/1955	PIUTTV55L05L231F*	(1) Proprieta` per 1/2

Unità immobiliari n. 1

Tributi erariali: Euro 0,90

Visura telematica

* Codice Fiscale Validato in Anagrafe Tributaria



Direzione Provinciale di Nuoro
Ufficio Provinciale - Territorio
Servizi Catastali

Visura per immobile

Situazione degli atti informatizzati al 06/11/2019

Data: 06/11/2019 - Ora: 18.07.15 Fine

Visura n.: T299222 Pag: 1

Dati della richiesta	Comune di POSADA (Codice: G929)
	Provincia di NUORO
Catasto Terreni	Foglio: 72 Particella: 82

Immobile

N.	DATI IDENTIFICATIVI			DATI CLASSAMENTO					DATI DERIVANTI DA	
	Foglio	Particella	Sub	Porz	Qualità Classe	Superficie(m ²)	Deduz	Reddito		
						ha are ca			Dominicale	Agrario
1	72	82		-	SEMINATIVO 3	12 98		Euro 2,01	Euro 1,14	VARIAZIONE IDENTIFICATIVI PER ALLINEAMENTO MAPPE del 06/02/2009 in atti dal 06/02/2009 - Variazione identificativo di foglio per allineamento mappe tra catasto terreni e fabbricati (n. 77/2009)
Notifica						Partita				
Annotazioni		- proviene per vct dal foglio 56								

INTESTATO

N.	DATI ANAGRAFICI	CODICE FISCALE	DIRITTI E ONERI REALI
1	DELEDDA RUIU Pietro;RAIMONDO FU MAURO		(1) Proprieta` per 1000/1000

Unità immobiliari n. 1

Tributi erariali: Euro 0,90

Visura telematica

Visura per immobile

Situazione degli atti informatizzati al 06/11/2019

Dati della richiesta	Comune di POSADA (Codice: G929)
	Provincia di NUORO
Catasto Terreni	Foglio: 72 Particella: 81

Immobile

N.	DATI IDENTIFICATIVI			DATI CLASSAMENTO					DATI DERIVANTI DA	
	Foglio	Particella	Sub	Porz	Qualità Classe	Superficie(m ²)	Deduz	Reddito		
						ha are ca			Dominicale	Agrario
1	72	81		-	PASCOLO 3	01 80		Euro 0,17	Euro 0,07	VARIAZIONE IDENTIFICATIVI PER ALLINEAMENTO MAPPE del 06/02/2009 in atti dal 06/02/2009 - Variazione identificativo di foglio per allineamento mappe tra catasto terreni e fabbricati (n. 77/2009)
Notifica						Partita				
Annotazioni		- proviene per vct dal foglio 56								

INTESTATO

N.	DATI ANAGRAFICI	CODICE FISCALE	DIRITTI E ONERI REALI
1	DELEDDA RUIU Pietro;RAIMONDO FU MAURO		(1) Proprieta` per 1000/1000

Unità immobiliari n. 1

Tributi erariali: Euro 0,90

Visura telematica



Direzione Provinciale di Nuoro
Ufficio Provinciale - Territorio
Servizi Catastali

Visura per immobile

Situazione degli atti informatizzati al 06/11/2019

Data: 06/11/2019 - Ora: 18.08.05 Fine

Visura n.: T299606 Pag: 1

Dati della richiesta	Comune di POSADA (Codice: G929)
	Provincia di NUORO
Catasto Terreni	Foglio: 72 Particella: 80

Immobile

N.	DATI IDENTIFICATIVI			DATI CLASSAMENTO					DATI DERIVANTI DA	
	Foglio	Particella	Sub	Porz	Qualità Classe	Superficie(m ²)	Deduz	Reddito		
						ha are ca			Dominicale	Agrario
1	72	80		-	PASCOLO 3	04 82		Euro 0,45	Euro 0,17	VARIAZIONE IDENTIFICATIVI PER ALLINEAMENTO MAPPE del 06/02/2009 in atti dal 06/02/2009 - Variazione identificativo di foglio per allineamento mappe tra catasto terreni e fabbricati (n. 77/2009)
Notifica						Partita				
Annotazioni		- proviene per vct dal foglio 56								

INTESTATO

N.	DATI ANAGRAFICI	CODICE FISCALE	DIRITTI E ONERI REALI
1	DELEDDA RUIU Pietro;RAIMONDO FU MAURO		(1) Proprieta` per 1000/1000

Unità immobiliari n. 1

Tributi erariali: Euro 0,90

Visura telematica

Visura per immobile

Situazione degli atti informatizzati al 06/11/2019

Dati della richiesta	Comune di POSADA (Codice: G929)
	Provincia di NUORO
Catasto Terreni	Foglio: 72 Particella: 349

Immobile

N.	DATI IDENTIFICATIVI			DATI CLASSAMENTO					DATI DERIVANTI DA		
	Foglio	Particella	Sub	Porz	Qualità Classe	Superficie(m ²)		Deduz		Reddito	
						ha are ca			Dominicale	Agrario	
1	72	349		-	PASCOLO 3	3	11	43	Euro 28,95	Euro 11,26	VARIAZIONE IDENTIFICATIVI PER ALLINEAMENTO MAPPE del 06/02/2009 in atti dal 06/02/2009 - Variazione identificativo di foglio per allineamento mappe tra catasto terreni e fabbricati (n. 77/2009)
Notifica				Partita							
Annotazioni				variazione culturale eseguita ai sensi del dl 3.10.2006 n. 262, convertito con modificazioni nella legge 24.11.2006 n. 286 (anno 2007) - qualità dichiarata o parificata a coltura presente nel quadro tariffario del comune - proviene per vct dal foglio 56							

INTESTATI

N.	DATI ANAGRAFICI	CODICE FISCALE	DIRITTI E ONERI REALI
1	DEMURTAS Pietro;FU LUIGI		Comproprietario
2	SANNA Clelia;DI SIMONE		Comproprietario
3	SANNA Luigi;DI SIMONE		Comproprietario
4	SANNA Nicolina;DI SIMONE		Comproprietario
5	SANNA Simone;FU ANTONIO MARIO		Usufruttuario parziale

Unità immobiliari n. 1

Tributi erariali: Euro 0,90

Visura telematica



Direzione Provinciale di Nuoro
Ufficio Provinciale - Territorio
Servizi Catastali

Visura per immobile

Situazione degli atti informatizzati al 06/11/2019

Data: 06/11/2019 - Ora: 18.10.16 Fine

Visura n.: T300677 Pag: 1

Dati della richiesta	Comune di POSADA (Codice: G929)
	Provincia di NUORO
Catasto Terreni	Foglio: 72 Particella: 311

Immobile

N.	DATI IDENTIFICATIVI			DATI CLASSAMENTO					DATI DERIVANTI DA	
	Foglio	Particella	Sub	Porz	Qualità Classe	Superficie(m ²)	Deduz	Reddito		
						ha are ca			Dominicale	Agrario
1	72	311		-	SEMINATIVO 3	03 55		Euro 0,55	Euro 0,31	VARIAZIONE IDENTIFICATIVI PER ALLINEAMENTO MAPPE del 06/02/2009 in atti dal 06/02/2009 - Variazione identificativo di foglio per allineamento mappe tra catasto terreni e fabbricati (n. 77/2009)
Notifica						Partita				
Annotazioni		- proviene per vct dal foglio 56								

INTESTATO

N.	DATI ANAGRAFICI	CODICE FISCALE	DIRITTI E ONERI REALI
1	DEMANIO REGIONALE		(1) Proprieta`

Unità immobiliari n. 1

Tributi erariali: Euro 0,90

Visura telematica



Direzione Provinciale di Nuoro
Ufficio Provinciale - Territorio
Servizi Catastali

Visura per immobile

Situazione degli atti informatizzati al 06/11/2019

Data: 06/11/2019 - Ora: 18.10.37 Fine

Visura n.: T300870 Pag: 1

Dati della richiesta	Comune di POSADA (Codice: G929)
	Provincia di NUORO
Catasto Terreni	Foglio: 72 Particella: 352

Immobile

N.	DATI IDENTIFICATIVI			DATI CLASSAMENTO					DATI DERIVANTI DA	
	Foglio	Particella	Sub	Porz	Qualità Classe	Superficie(m ²)	Deduz	Reddito		
						ha are ca			Dominicale	Agrario
1	72	352		-	SEMINATIVO 3	02 22		Euro 0,34	Euro 0,19	VARIAZIONE IDENTIFICATIVI PER ALLINEAMENTO MAPPE del 06/02/2009 in atti dal 06/02/2009 - Variazione identificativo di foglio per allineamento mappe tra catasto terreni e fabbricati (n. 77/2009)
Notifica						Partita				
Annotazioni		- proviene per vct dal foglio 56								

INTESTATI

N.	DATI ANAGRAFICI	CODICE FISCALE	DIRITTI E ONERI REALI
1	DEMURTAS Pietro;FU LUIGI		Comproprietario
2	SANNA Clelia;DI SIMONE		Comproprietario
3	SANNA Luigi;DI SIMONE		Comproprietario
4	SANNA Nicolina;DI SIMONE		Comproprietario
5	SANNA Simone;FU ANTONIO MARIO		Usufruttuario parziale

Unità immobiliari n. 1

Tributi erariali: Euro 0,90

Visura telematica



Direzione Provinciale di Nuoro
Ufficio Provinciale - Territorio
Servizi Catastali

Visura per immobile

Situazione degli atti informatizzati al 06/11/2019

Data: 06/11/2019 - Ora: 18.10.57 Fine

Visura n.: T301024 Pag: 1

Dati della richiesta	Comune di POSADA (Codice: G929)
	Provincia di NUORO
Catasto Terreni	Foglio: 72 Particella: 310

Immobile

N.	DATI IDENTIFICATIVI			DATI CLASSAMENTO					DATI DERIVANTI DA	
	Foglio	Particella	Sub	Porz	Qualità Classe	Superficie(m ²)	Deduz	Reddito		
						ha are ca			Dominicale	Agrario
1	72	310		-	SEMINATIVO 3	01 04		Euro 0,16	Euro 0,09	VARIAZIONE IDENTIFICATIVI PER ALLINEAMENTO MAPPE del 06/02/2009 in atti dal 06/02/2009 - Variazione identificativo di foglio per allineamento mappe tra catasto terreni e fabbricati (n. 77/2009)
Notifica						Partita				
Annotazioni		- proviene per vct dal foglio 56								

INTESTATI

N.	DATI ANAGRAFICI	CODICE FISCALE	DIRITTI E ONERI REALI
1	DEMURTAS Pietro;FU LUIGI		Comproprietario
2	SANNA Clelia;DI SIMONE		Comproprietario
3	SANNA Luigi;DI SIMONE		Comproprietario
4	SANNA Nicolina;DI SIMONE		Comproprietario
5	SANNA Simone;FU ANTONIO MARIO		Usufruttuario parziale

Unità immobiliari n. 1

Tributi erariali: Euro 0,90

Visura telematica



Direzione Provinciale di Nuoro
Ufficio Provinciale - Territorio
Servizi Catastali

Visura per immobile

Situazione degli atti informatizzati al 06/11/2019

Data: 06/11/2019 - Ora: 18.11.37 Fine

Visura n.: T301345 Pag: 1

Dati della richiesta	Comune di POSADA (Codice: G929)
	Provincia di NUORO
Catasto Terreni	Foglio: 72 Particella: 354

Immobile

N.	DATI IDENTIFICATIVI			DATI CLASSAMENTO					DATI DERIVANTI DA	
	Foglio	Particella	Sub	Porz	Qualità Classe	Superficie(m ²)	Deduz	Reddito		
						ha are ca			Dominicale	Agrario
1	72	354		-	SEMINATIVO 3	00 47		Euro 0,07	Euro 0,04	VARIAZIONE IDENTIFICATIVI PER ALLINEAMENTO MAPPE del 06/02/2009 in atti dal 06/02/2009 - Variazione identificativo di foglio per allineamento mappe tra catasto terreni e fabbricati (n. 77/2009)
Notifica						Partita				
Annotazioni		- proviene per vct dal foglio 56								

INTESTATO

N.	DATI ANAGRAFICI	CODICE FISCALE	DIRITTI E ONERI REALI
1	DEMURTAS Pietro nato a POSADA il 09/11/1891	DMRPTR91S09G929W*	(1) Proprieta` per 1000/1000

Unità immobiliari n. 1

Tributi erariali: Euro 0,90

Visura telematica

* Codice Fiscale Validato in Anagrafe Tributaria



Direzione Provinciale di Nuoro
Ufficio Provinciale - Territorio
Servizi Catastali

Visura per immobile

Situazione degli atti informatizzati al 06/11/2019

Data: 06/11/2019 - Ora: 18.11.59 Fine

Visura n.: T301515 Pag: 1

Dati della richiesta	Comune di POSADA (Codice: G929)
	Provincia di NUORO
Catasto Terreni	Foglio: 72 Particella: 353

Immobile

N.	DATI IDENTIFICATIVI			DATI CLASSAMENTO					DATI DERIVANTI DA	
	Foglio	Particella	Sub	Porz	Qualità Classe	Superficie(m ²)	Deduz	Reddito		
						ha are ca			Dominicale	Agrario
1	72	353		-	SEMINATIVO 3	01 05		Euro 0,16	Euro 0,09	VARIAZIONE IDENTIFICATIVI PER ALLINEAMENTO MAPPE del 06/02/2009 in atti dal 06/02/2009 - Variazione identificativo di foglio per allineamento mappe tra catasto terreni e fabbricati (n. 77/2009)
Notifica						Partita				
Annotazioni		- proviene per vct dal foglio 56								

INTESTATO

N.	DATI ANAGRAFICI	CODICE FISCALE	DIRITTI E ONERI REALI
1	DEMURTAS Pietro nato a POSADA il 09/11/1891	DMRPTR91S09G929W*	(1) Proprieta` per 1000/1000

Unità immobiliari n. 1

Tributi erariali: Euro 0,90

Visura telematica

* Codice Fiscale Validato in Anagrafe Tributaria



Direzione Provinciale di Nuoro
Ufficio Provinciale - Territorio
Servizi Catastali

Visura per immobile

Situazione degli atti informatizzati al 06/11/2019

Data: 06/11/2019 - Ora: 18.12.21 Fine

Visura n.: T301712 Pag: 1

Dati della richiesta	Comune di POSADA (Codice: G929)
	Provincia di NUORO
Catasto Terreni	Foglio: 72 Particella: 307

Immobile

N.	DATI IDENTIFICATIVI			DATI CLASSAMENTO					DATI DERIVANTI DA	
	Foglio	Particella	Sub	Porz	Qualità Classe	Superficie(m ²)	Deduz	Reddito		
						ha are ca			Dominicale	Agrario
1	72	307		-	SEMINATIVO 3	00 95		Euro 0,15	Euro 0,08	VARIAZIONE IDENTIFICATIVI PER ALLINEAMENTO MAPPE del 06/02/2009 in atti dal 06/02/2009 - Variazione identificativo di foglio per allineamento mappe tra catasto terreni e fabbricati (n. 77/2009)
Notifica						Partita				
Annotazioni		- proviene per vct dal foglio 56								

INTESTATO

N.	DATI ANAGRAFICI	CODICE FISCALE	DIRITTI E ONERI REALI
1	DEMANIO REGIONALE		(1) Proprieta`

Unità immobiliari n. 1

Tributi erariali: Euro 0,90

Visura telematica

Visura per immobile

Situazione degli atti informatizzati al 06/11/2019

Data: 06/11/2019 - Ora: 18.12.45 Fine

Visura n.: T301875 Pag: 1

Dati della richiesta	Comune di POSADA (Codice: G929)
	Provincia di NUORO
Catasto Terreni	Foglio: 72 Particella: 366

Immobile

N.	DATI IDENTIFICATIVI			DATI CLASSAMENTO					DATI DERIVANTI DA	
	Foglio	Particella	Sub	Porz	Qualità Classe	Superficie(m ²)	Deduz	Reddito		
						ha are ca			Dominicale	Agrario
1	72	366		-	SEMINATIVO 2	01 62		Euro 0,38	Euro 0,14	VARIAZIONE IDENTIFICATIVI PER ALLINEAMENTO MAPPE del 06/02/2009 in atti dal 06/02/2009 - Variazione identificativo di foglio per allineamento mappe tra catasto terreni e fabbricati (n. 77/2009)
Notifica						Partita				
Annotazioni		- proviene per vct dal foglio 56								

INTESTATI

N.	DATI ANAGRAFICI	CODICE FISCALE	DIRITTI E ONERI REALI
1	DEMURTAS Pietro;FU LUIGI		Comproprietario
2	SANNA Clelia;DI SIMONE		Comproprietario
3	SANNA Luigi;DI SIMONE		Comproprietario
4	SANNA Nicolina;DI SIMONE		Comproprietario
5	SANNA Simone;FU ANTONIO MARIO		Usufruttuario parziale

Unità immobiliari n. 1

Tributi erariali: Euro 0,90

Visura telematica



Direzione Provinciale di Nuoro
Ufficio Provinciale - Territorio
Servizi Catastali

Visura per immobile

Situazione degli atti informatizzati al 06/11/2019

Data: 06/11/2019 - Ora: 18.13.11 Fine

Visura n.: T302103 Pag: 1

Dati della richiesta	Comune di POSADA (Codice: G929)
	Provincia di NUORO
Catasto Terreni	Foglio: 72 Particella: 334

Immobile

N.	DATI IDENTIFICATIVI			DATI CLASSAMENTO					DATI DERIVANTI DA	
	Foglio	Particella	Sub	Porz	Qualità Classe	Superficie(m ²)	Deduz	Reddito		
						ha are ca			Dominicale	Agrario
1	72	334		-	SEMINATIVO 2	02 49		Euro 0,58	Euro 0,22	VARIAZIONE IDENTIFICATIVI PER ALLINEAMENTO MAPPE del 06/02/2009 in atti dal 06/02/2009 - Variazione identificativo di foglio per allineamento mappe tra catasto terreni e fabbricati (n. 77/2009)
Notifica						Partita				
Annotazioni		- proviene per vct dal foglio 56								

INTESTATO

N.	DATI ANAGRAFICI	CODICE FISCALE	DIRITTI E ONERI REALI
1	DEMANIO REGIONALE		(1) Proprieta`

Unità immobiliari n. 1

Tributi erariali: Euro 0,90

Visura telematica



Direzione Provinciale di Nuoro
Ufficio Provinciale - Territorio
Servizi Catastali

Visura per immobile

Situazione degli atti informatizzati al 06/11/2019

Data: 06/11/2019 - Ora: 18.13.35 Fine

Visura n.: T302299 Pag: 1

Dati della richiesta	Comune di POSADA (Codice: G929)
	Provincia di NUORO
Catasto Terreni	Foglio: 72 Particella: 398

Area di enti urbani e promiscui

N.	DATI IDENTIFICATIVI			DATI CLASSAMENTO						DATI DERIVANTI DA	
	Foglio	Particella	Sub	Porz	Qualità Classe	Superficie(m ²)	Deduz	Reddito			
						ha are ca			Dominicale	Agrario	
1	72	398		-	ENTE URBANO	23 52				Tipo mappale del 13/09/2011 protocollo n. NU0207673 in atti dal 13/09/2011 presentato il 12/09/2011 (n. 207673.1/2011)	
Notifica							Partita	1			
Riserve	1 Atti passaggi intermedi non esistenti										

Mappali Fabbricati Correlati

Codice Comune G929 - Sezione - SezUrb - Foglio 72 - Particella 398

Unità immobiliari n. 1

Tributi erariali: Euro 0,90

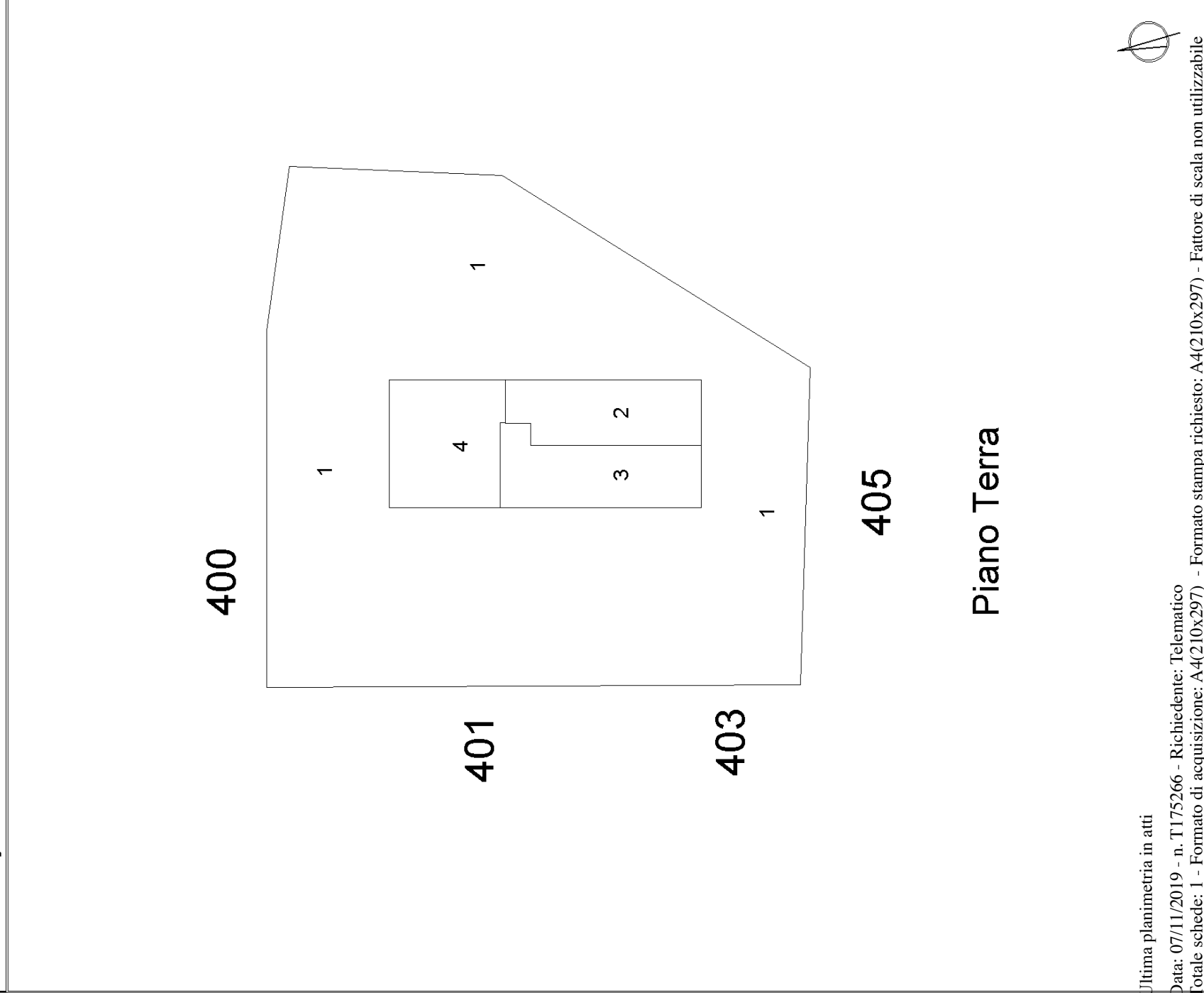
Visura telematica

ELABORATO PLANIMETRICO

Compilato da:
Porcheddu Antonio
Iscritto all'albo:
Geometri
Prov. Nuoro N. 502

**Agenzia del Territorio
CATASTO FABBRICATI
Ufficio Provinciale di
Nuoro**

Comune di Posada Protocollo n. NU0131576 del 09/07/2012
Sezione: Foglio: 72 Particella: 398 Tipo Mappale n. 207673 del 12/09/2011
Dimostrazione grafica dei subalterni Scala 1 : 500



Ultima planimetria in atti

Visura per soggetto limitata ad un comune

Situazione degli atti informatizzati al 07/11/2019

Dati della richiesta	MARONGIU ITALO
	Fabbricati siti nel comune di POSADA (Codice: G929) Provincia di NUORO
	Foglio: 72
Soggetto individuato	MARONGIU ITALO nato a POSADA il 20/10/1962 C.F.: MRNTLI62R20G929I

1. Unità Immobiliari site nel Comune di POSADA(Codice G929) - Catasto dei Fabbricati

N.	DATI IDENTIFICATIVI				DATI DI CLASSAMENTO							ALTRE INFORMAZIONI	
	Sezione Urbana	Foglio	Particella	Sub	Zona Cens.	Micro Zona	Categoria	Classe	Consistenza	Superficie Catastale	Rendita	Indirizzo Dati derivanti da	Dati ulteriori
1		72	398	2			C/3	3	118 m ²	Totale: 118 m ²	Euro 353,46	LOCALITA' LUDU n. SN piano: T; Variazione del 09/11/2015 - Inserimento in visura dei dati di superficie.	Annotazione Notifica
2		72	398	3			C/3	3	119 m ²	Totale: 132 m ²	Euro 356,46	LOCALITA' LUDU n. SN piano: T; Variazione del 09/11/2015 - Inserimento in visura dei dati di superficie.	Annotazione Notifica
3		72	398	4			C/3	3	125 m ²	Totale: 139 m ²	Euro 374,43	LOCALITA' LUDU n. SN piano: T; Variazione del 09/11/2015 - Inserimento in visura dei dati di superficie.	Annotazione Notifica

Immobile 1: Annotazione: di stadio: classamento e rendita rettificati (d.m. 701/94)

Notifica: in corso con prot. NU0072388/2013 del 10/06/2013

Immobile 2: Annotazione: di stadio: classamento e rendita rettificati (d.m. 701/94)

Notifica: in corso con prot. NU0072388/2013 del 10/06/2013

Immobile 3: Annotazione: di stadio: classamento e rendita rettificati (d.m. 701/94)

Notifica: in corso con prot. NU0072388/2013 del 10/06/2013

Totale: m² 362 Rendita: Euro 1.084,35



Direzione Provinciale di Nuoro
Ufficio Provinciale - Territorio
Servizi Catastali

Data: 07/11/2019 - Ora: 13.10.38

Fine

Visura n.: T177758 Pag: 2

Visura per soggetto limitata ad un comune

Situazione degli atti informatizzati al 07/11/2019

Intestazione degli immobili indicati al n. 1

N.	DATI ANAGRAFICI	CODICE FISCALE	DIRITTI E ONERI REALI
1	MARONGIU Italo nato a POSADA il 20/10/1962	MRNTLI62R20G929I*	(1) Proprieta` per 1000/1000 RIS.1 DITTA PRIVA DI TITOLO LEGALE RESO PUBBLICO.
DATI DERIVANTI DA COSTITUZIONE del 09/07/2012 protocollo n. NU0131576 in atti dal 09/07/2012 Registrazione: COSTITUZIONE (n. 6857.1/2012)			

Unità immobiliari n. 3

Tributi erariali: Euro 0,90

Visura telematica

* Codice Fiscale Validato in Anagrafe Tributaria



Direzione Provinciale di Nuoro
Ufficio Provinciale - Territorio
Servizi Catastali

Comune di: POSADA

Elenco Subalterni ACCERTAMENTO DELLA PROPRIETA' IMMOBILIARE URBANA
ELENCO DEI SUBALTERNI ASSEGNATI

Data: 07/11/2019 - Ora: 13.12.10 - Pag: 1
Visura n. : T178235
Fine

Comune	POSADA	Sezione	Foglio	Particella	Tipo mappale	del:
Sub	UBICAZIONE via/piazza	n° civ	72	398	207673	
1	localita' ludu		Piani	Scala		DESCRIZIONE
2	localita' ludu	SN	T			BENE COMUNE NON CENSIBILE (CORTE)
3	localita' ludu	SN	T			LABORATORIO PER ARTI E MESTIERI
4	localita' ludu	SN	T			LABORATORIO PER ARTI E MESTIERI

Unità immobiliari n. 4

Tributi erariali: 0,00

Visura telematica



Direzione Provinciale di Nuoro
Ufficio Provinciale - Territorio
Servizi Catastali

Visura per immobile

Situazione degli atti informatizzati al 06/11/2019

Data: 06/11/2019 - Ora: 18.14.40 Fine

Visura n.: T302802 Pag: 1

Dati della richiesta	Comune di POSADA (Codice: G929)
	Provincia di NUORO
Catasto Terreni	Foglio: 72 Particella: 363

Immobile

N.	DATI IDENTIFICATIVI			DATI CLASSAMENTO					DATI DERIVANTI DA	
	Foglio	Particella	Sub	Porz	Qualità Classe	Superficie(m ²)	Deduz	Reddito		
						ha are ca			Dominicale	Agrario
1	72	363		-	SEMINATIVO 2	10 16		Euro 2,36	Euro 0,89	VARIAZIONE IDENTIFICATIVI PER ALLINEAMENTO MAPPE del 06/02/2009 in atti dal 06/02/2009 - Variazione identificativo di foglio per allineamento mappe tra catasto terreni e fabbricati (n. 77/2009)
Notifica				Partita						
Riserve				1 Atti passaggi intermedi non esistenti						
Annotazioni				- proviene per vct dal foglio 56						

INTESTATI

N.	DATI ANAGRAFICI	CODICE FISCALE	DIRITTI E ONERI REALI
1	MARONGIU Agostino Fedele nato a POSADA il 01/05/1956	MRNGTN56E01G929K*	(1) Proprieta` per 1/5
2	MARONGIU Giovanni nato a POSADA il 24/06/1958	MRNGNN58H24G929L*	(1) Proprieta` per 1/5
3	MARONGIU Italo nato a POSADA il 20/10/1962	MRNTLI62R20G929I*	(1) Proprieta` per 1/5
4	MARONGIU Maria Luigia nata a POSADA il 21/03/1955	MRNMLG55C61G929A*	(1) Proprieta` per 1/5
5	MARONGIU Simonetta Caterina nata a POSADA il 16/01/1967	MRNSNT67A56G929X*	(1) Proprieta` per 1/5

Unità immobiliari n. 1

Tributi erariali: Euro 0,90

Visura telematica

* Codice Fiscale Validato in Anagrafe Tributaria



Direzione Provinciale di Nuoro
Ufficio Provinciale - Territorio
Servizi Catastali

Visura per immobile

Situazione degli atti informatizzati al 06/11/2019

Data: 06/11/2019 - Ora: 18.15.19 Fine

Visura n.: T303134 Pag: 1

Dati della richiesta	Comune di POSADA (Codice: G929)
	Provincia di NUORO
Catasto Terreni	Foglio: 72 Particella: 335

Immobile

N.	DATI IDENTIFICATIVI			DATI CLASSAMENTO					DATI DERIVANTI DA	
	Foglio	Particella	Sub	Porz	Qualità Classe	Superficie(m ²)	Deduz	Reddito		
						ha are ca			Dominicale	Agrario
1	72	335		-	SEMINATIVO 2	00 16		Euro 0,04	Euro 0,01	VARIAZIONE IDENTIFICATIVI PER ALLINEAMENTO MAPPE del 06/02/2009 in atti dal 06/02/2009 - Variazione identificativo di foglio per allineamento mappe tra catasto terreni e fabbricati (n. 77/2009)
Notifica						Partita				
Annotazioni		- proviene per vct dal foglio 56								

INTESTATO

N.	DATI ANAGRAFICI	CODICE FISCALE	DIRITTI E ONERI REALI
1	DEMANIO REGIONALE		(1) Proprieta`

Unità immobiliari n. 1

Tributi erariali: Euro 0,90

Visura telematica



Direzione Provinciale di Nuoro
Ufficio Provinciale - Territorio
Servizi Catastali

Visura per immobile

Situazione degli atti informatizzati al 06/11/2019

Data: 06/11/2019 - Ora: 18.15.35 Fine

Visura n.: T303258 Pag: 1

Dati della richiesta	Comune di POSADA (Codice: G929)
Catasto Terreni	Provincia di NUORO
	Foglio: 72 Particella: 333

Immobile

N.	DATI IDENTIFICATIVI			DATI CLASSAMENTO					DATI DERIVANTI DA	
	Foglio	Particella	Sub	Porz	Qualità Classe	Superficie(m ²)	Deduz	Reddito		
						ha are ca		Dominicale	Agrario	
1	72	333		-	SEMINATIVO 2	01 73		Euro 0,40	Euro 0,15	VARIAZIONE IDENTIFICATIVI PER ALLINEAMENTO MAPPE del 06/02/2009 in atti dal 06/02/2009 - Variazione identificativo di foglio per allineamento mappe tra catasto terreni e fabbricati (n. 77/2009)
Notifica				Partita						
Riserve				1 Atti passaggi intermedi non esistenti						
Annotazioni				- proviene per vct dal foglio 56						

INTESTATI

N.	DATI ANAGRAFICI	CODICE FISCALE	DIRITTI E ONERI REALI
1	MARONGIU Agostino Fedele nato a POSADA il 01/05/1956	MRNGTN56E01G929K*	(1) Proprieta` per 1/5
2	MARONGIU Giovanni nato a POSADA il 24/06/1958	MRNGNN58H24G929L*	(1) Proprieta` per 1/5
3	MARONGIU Italo nato a POSADA il 20/10/1962	MRNTLI62R20G929I*	(1) Proprieta` per 1/5
4	MARONGIU Maria Luigia nata a POSADA il 21/03/1955	MRNMLG55C61G929A*	(1) Proprieta` per 1/5
5	MARONGIU Simonetta Caterina nata a POSADA il 16/01/1967	MRNSNT67A56G929X*	(1) Proprieta` per 1/5

Unità immobiliari n. 1

Tributi erariali: Euro 0,90

Visura telematica

* Codice Fiscale Validato in Anagrafe Tributaria



Direzione Provinciale di Nuoro
Ufficio Provinciale - Territorio
Servizi Catastali

Visura per immobile

Situazione degli atti informatizzati al 06/11/2019

Data: 06/11/2019 - Ora: 18.16.23 Fine

Visura n.: T303657 Pag: 1

Dati della richiesta	Comune di POSADA (Codice: G929)
	Provincia di NUORO
Catasto Terreni	Foglio: 72 Particella: 303

Immobile

N.	DATI IDENTIFICATIVI			DATI CLASSAMENTO					DATI DERIVANTI DA	
	Foglio	Particella	Sub	Porz	Qualità Classe	Superficie(m ²)	Deduz	Reddito		
						ha are ca			Dominicale	Agrario
1	72	303		-	SEMINATIVO 3	01 00		Euro 0,15	Euro 0,09	VARIAZIONE IDENTIFICATIVI PER ALLINEAMENTO MAPPE del 06/02/2009 in atti dal 06/02/2009 - Variazione identificativo di foglio per allineamento mappe tra catasto terreni e fabbricati (n. 77/2009)
Notifica						Partita				
Annotazioni		- proviene per vct dal foglio 56								

INTESTATO

N.	DATI ANAGRAFICI	CODICE FISCALE	DIRITTI E ONERI REALI
1	DEMANIO REGIONALE		(1) Proprieta`

Unità immobiliari n. 1

Tributi erariali: Euro 0,90

Visura telematica



Direzione Provinciale di Nuoro
Ufficio Provinciale - Territorio
Servizi Catastali

Visura per immobile

Situazione degli atti informatizzati al 06/11/2019

Data: 06/11/2019 - Ora: 18.16.42 Fine

Visura n.: T303791 Pag: 1

Dati della richiesta	Comune di POSADA (Codice: G929)
	Provincia di NUORO
Catasto Terreni	Foglio: 72 Particella: 320

Immobile

N.	DATI IDENTIFICATIVI			DATI CLASSAMENTO					DATI DERIVANTI DA	
	Foglio	Particella	Sub	Porz	Qualità Classe	Superficie(m ²)	Deduz	Reddito		
						ha are ca		Dominicale	Agrario	
1	72	320		-	SEMINATIVO 3	21 47		Euro 3,33	Euro 1,89	VARIAZIONE IDENTIFICATIVI PER ALLINEAMENTO MAPPE del 06/02/2009 in atti dal 06/02/2009 - Variazione identificativo di foglio per allineamento mappe tra catasto terreni e fabbricati (n. 77/2009)
Notifica						Partita				
Annotazioni		- proviene per vct dal foglio 56								

INTESTATI

N.	DATI ANAGRAFICI	CODICE FISCALE	DIRITTI E ONERI REALI
1	MURA Armando nato a POSADA il 16/09/1944	MRURND44P16G929R*	(1) Proprieta` per 1/5
2	MURA Bachisio nato a POSADA il 31/03/1959	MRUBHS59C31G929L*	(1) Proprieta` per 1/5
3	MURA Genesio nato a POSADA il 23/02/1949	MRUGNS49B23G929Q*	(1) Proprieta` per 1/5
4	MURA Giuseppina nata a POSADA il 19/06/1956	MRUGPP56H59G929F*	(1) Proprieta` per 1/5
5	MURA Salvatore nato a POSADA il 04/02/1939	MRUSVT39B04G929R*	(1) Proprieta` per 1/5

Unità immobiliari n. 1

Tributi erariali: Euro 0,90

Visura telematica

* Codice Fiscale Validato in Anagrafe Tributaria



Direzione Provinciale di Nuoro
Ufficio Provinciale - Territorio
Servizi Catastali

Visura per immobile

Situazione degli atti informatizzati al 06/11/2019

Data: 06/11/2019 - Ora: 18.17.25 Fine

Visura n.: T304150 Pag: 1

Dati della richiesta	Comune di POSADA (Codice: G929)
	Provincia di NUORO
Catasto Terreni	Foglio: 72 Particella: 301

Immobile

N.	DATI IDENTIFICATIVI			DATI CLASSAMENTO					DATI DERIVANTI DA	
	Foglio	Particella	Sub	Porz	Qualità Classe	Superficie(m ²)	Deduz	Reddito		
						ha are ca			Dominicale	Agrario
1	72	301		-	SEMINATIVO 3	00 82		Euro 0,13	Euro 0,07	VARIAZIONE IDENTIFICATIVI PER ALLINEAMENTO MAPPE del 06/02/2009 in atti dal 06/02/2009 - Variazione identificativo di foglio per allineamento mappe tra catasto terreni e fabbricati (n. 77/2009)
Notifica						Partita				
Annotazioni		- proviene per vct dal foglio 56								

INTESTATO

N.	DATI ANAGRAFICI	CODICE FISCALE	DIRITTI E ONERI REALI
1	DEMANIO REGIONALE		(1) Proprieta`

Unità immobiliari n. 1

Tributi erariali: Euro 0,90

Visura telematica



Direzione Provinciale di Nuoro
Ufficio Provinciale - Territorio
Servizi Catastali

Visura per immobile

Situazione degli atti informatizzati al 25/02/2020

Data: 25/02/2020 - Ora: 18.40.57 Fine

Visura n.: T296547 Pag: 1

Dati della richiesta	Comune di POSADA (Codice: G929)
	Provincia di NUORO
Catasto Terreni	Foglio: 72 Particella: 322

Immobile

N.	DATI IDENTIFICATIVI			DATI CLASSAMENTO					DATI DERIVANTI DA	
	Foglio	Particella	Sub	Porz	Qualità Classe	Superficie(m ²)	Deduz	Reddito		
						ha are ca			Dominicale	Agrario
1	72	322		-	SEMINATIVO 3	19 92		Euro 3,09	Euro 1,75	VARIAZIONE IDENTIFICATIVI PER ALLINEAMENTO MAPPE del 06/02/2009 in atti dal 06/02/2009 - Variazione identificativo di foglio per allineamento mappe tra catasto terreni e fabbricati (n. 77/2009)
Notifica						Partita				
Annotazioni		- proviene per vct dal foglio 56								

INTESTATI

N.	DATI ANAGRAFICI	CODICE FISCALE	DIRITTI E ONERI REALI
1	COSSU Francesco;DI AGOSTINO		Comproprietario
2	COSSU Salvatore;DI AGOSTINO		Comproprietario

Unità immobiliari n. 1

Tributi erariali: Euro 0,90

Visura telematica



Direzione Provinciale di Nuoro
Ufficio Provinciale - Territorio
Servizi Catastali

Visura per immobile

Situazione degli atti informatizzati al 06/11/2019

Data: 06/11/2019 - Ora: 18.19.56 Fine

Visura n.: T305359 Pag: 1

Dati della richiesta	Comune di POSADA (Codice: G929)
	Provincia di NUORO
Catasto Terreni	Foglio: 72 Particella: 299

Immobile

N.	DATI IDENTIFICATIVI			DATI CLASSAMENTO					DATI DERIVANTI DA	
	Foglio	Particella	Sub	Porz	Qualità Classe	Superficie(m ²)	Deduz	Reddito		
						ha are ca			Dominicale	Agrario
1	72	299		-	SEMINATIVO 3	01 82		Euro 0,28	Euro 0,16	VARIAZIONE IDENTIFICATIVI PER ALLINEAMENTO MAPPE del 06/02/2009 in atti dal 06/02/2009 - Variazione identificativo di foglio per allineamento mappe tra catasto terreni e fabbricati (n. 77/2009)
Notifica						Partita				
Annotazioni		- proviene per vct dal foglio 56								

INTESTATO

N.	DATI ANAGRAFICI	CODICE FISCALE	DIRITTI E ONERI REALI
1	DEMANIO REGIONALE		(1) Proprieta`

Unità immobiliari n. 1

Tributi erariali: Euro 0,90

Visura telematica

Visura per immobile

Situazione degli atti informatizzati al 25/02/2020

Dati della richiesta	Comune di POSADA (Codice: G929)
	Provincia di NUORO
Catasto Terreni	Foglio: 72 Particella: 324

Immobile

N.	DATI IDENTIFICATIVI			DATI CLASSAMENTO					DATI DERIVANTI DA	
	Foglio	Particella	Sub	Porz	Qualità Classe	Superficie(m ²)	Deduz	Reddito		
						ha are ca			Dominicale	Agrario
1	72	324		-	SEMINATIVO 3	43 41		Euro 6,73	Euro 3,81	VARIAZIONE IDENTIFICATIVI PER ALLINEAMENTO MAPPE del 06/02/2009 in atti dal 06/02/2009 - Variazione identificativo di foglio per allineamento mappe tra catasto terreni e fabbricati (n. 77/2009)
Notifica							Partita			
Riserve				1 Atti passaggi intermedi non esistenti						
Annotazioni				- proviene per vct dal foglio 56						

INTESTATI

N.	DATI ANAGRAFICI	CODICE FISCALE	DIRITTI E ONERI REALI
1	MARONGIU Agostino Fedele nato a POSADA il 01/05/1956	MRNGTN56E01G929K*	(1) Proprieta` per 1/5
2	MARONGIU Giovanni nato a POSADA il 24/06/1958	MRNGNN58H24G929L*	(1) Proprieta` per 1/5
3	MARONGIU Italo nato a POSADA il 20/10/1962	MRNTLI62R20G929I*	(1) Proprieta` per 1/5
4	MARONGIU Maria Luigia nata a POSADA il 21/03/1955	MRNMLG55C61G929A*	(1) Proprieta` per 1/5
5	MARONGIU Simonetta Caterina nata a POSADA il 16/01/1967	MRNSNT67A56G929X*	(1) Proprieta` per 1/5

Unità immobiliari n. 1

Tributi erariali: Euro 0,90

Visura telematica

* Codice Fiscale Validato in Anagrafe Tributaria



Direzione Provinciale di Nuoro
Ufficio Provinciale - Territorio
Servizi Catastali

Visura per immobile

Situazione degli atti informatizzati al 06/11/2019

Data: 06/11/2019 - Ora: 18.20.35 Fine

Visura n.: T305651 Pag: 1

Dati della richiesta	Comune di POSADA (Codice: G929)
	Provincia di NUORO
Catasto Terreni	Foglio: 72 Particella: 329

Immobile

N.	DATI IDENTIFICATIVI			DATI CLASSAMENTO					DATI DERIVANTI DA	
	Foglio	Particella	Sub	Porz	Qualità Classe	Superficie(m ²)	Deduz	Reddito		
						ha are ca			Dominicale	Agrario
1	72	329		-	SEMINATIVO 3	00 20		Euro 0,03	Euro 0,02	VARIAZIONE IDENTIFICATIVI PER ALLINEAMENTO MAPPE del 06/02/2009 in atti dal 06/02/2009 - Variazione identificativo di foglio per allineamento mappe tra catasto terreni e fabbricati (n. 78/2009)
Notifica						Partita				
Annotazioni		- proviene per vct dal foglio 56								

INTESTATI

N.	DATI ANAGRAFICI	CODICE FISCALE	DIRITTI E ONERI REALI
1	DENNURU Francesca;NATA IL 7/7/913		(1) Proprieta` per 3/20
2	DENNURU Giov;GREGORIO NATO IL 12/3/1926		(1) Proprieta` per 3/20
3	DENNURU Luigia;FU LUIGI MAR RINU		(1) Proprieta` per 10/20
4	DENNURU Mariantonia;NATA IL 20/3/1917		(1) Proprieta` per 2/20
5	DENNURU Rosalia;NATAZ IL 5/1/1916		(1) Proprieta` per 2/20

Unità immobiliari n. 1

Tributi erariali: Euro 0,90

Visura telematica



Direzione Provinciale di Nuoro
Ufficio Provinciale - Territorio
Servizi Catastali

Visura per immobile

Situazione degli atti informatizzati al 25/02/2020

Data: 25/02/2020 - Ora: 18.41.46 Fine

Visura n.: T296813 Pag: 1

Dati della richiesta	Comune di POSADA (Codice: G929)
Catasto Terreni	Provincia di NUORO
	Foglio: 72 Particella: 327

Immobile

N.	DATI IDENTIFICATIVI			DATI CLASSAMENTO					DATI DERIVANTI DA	
	Foglio	Particella	Sub	Porz	Qualità Classe	Superficie(m ²)	Deduz	Reddito		
						ha are ca			Dominicale	Agrario
1	72	327		-	SEMINATIVO 3	02 34		Euro 0,36	Euro 0,21	VARIAZIONE IDENTIFICATIVI PER ALLINEAMENTO MAPPE del 06/02/2009 in atti dal 06/02/2009 - Variazione identificativo di foglio per allineamento mappe tra catasto terreni e fabbricati (n. 78/2009)
Notifica						Partita				
Annotazioni		- proviene per vct dal foglio 56								

INTESTATI

N.	DATI ANAGRAFICI	CODICE FISCALE	DIRITTI E ONERI REALI
1	DENNURU Francesca;NATA IL 7/7/913		(1) Proprieta` per 3/20
2	DENNURU Giov;GREGORIO NATO IL 12/3/1926		(1) Proprieta` per 3/20
3	DENNURU Luigia;FU LUIGI MAR RINU		(1) Proprieta` per 10/20
4	DENNURU Mariantonia;NATA IL 20/3/1917		(1) Proprieta` per 2/20
5	DENNURU Rosalia;NATAZ IL 5/1/1916		(1) Proprieta` per 2/20

Unità immobiliari n. 1

Tributi erariali: Euro 0,90

Visura telematica



Direzione Provinciale di Nuoro
Ufficio Provinciale - Territorio
Servizi Catastali

Visura per immobile

Situazione degli atti informatizzati al 06/11/2019

Data: 06/11/2019 - Ora: 18.21.16 Fine

Visura n.: T305975 Pag: 1

Dati della richiesta	Comune di POSADA (Codice: G929)
	Provincia di NUORO
Catasto Terreni	Foglio: 72 Particella: 328

Immobile

N.	DATI IDENTIFICATIVI			DATI CLASSAMENTO					DATI DERIVANTI DA	
	Foglio	Particella	Sub	Porz	Qualità Classe	Superficie(m ²)	Deduz	Reddito		
						ha are ca			Dominicale	Agrario
1	72	328		-	SEMINATIVO 3	10 87		Euro 1,68	Euro 0,95	VARIAZIONE IDENTIFICATIVI PER ALLINEAMENTO MAPPE del 06/02/2009 in atti dal 06/02/2009 - Variazione identificativo di foglio per allineamento mappe tra catasto terreni e fabbricati (n. 78/2009)
Notifica						Partita				
Annotazioni		- proviene per vct dal foglio 56								

INTESTATI

N.	DATI ANAGRAFICI	CODICE FISCALE	DIRITTI E ONERI REALI
1	DENNURU Francesca;NATA IL 7/7/913		(1) Proprieta` per 3/20
2	DENNURU Giov;GREGORIO NATO IL 12/3/1926		(1) Proprieta` per 3/20
3	DENNURU Luigia;FU LUIGI MAR RINU		(1) Proprieta` per 10/20
4	DENNURU Mariantonia;NATA IL 20/3/1917		(1) Proprieta` per 2/20
5	DENNURU Rosalia;NATAZ IL 5/1/1916		(1) Proprieta` per 2/20

Unità immobiliari n. 1

Tributi erariali: Euro 0,90

Visura telematica



Direzione Provinciale di Nuoro
Ufficio Provinciale - Territorio
Servizi Catastali

Visura per immobile

Situazione degli atti informatizzati al 25/02/2020

Data: 25/02/2020 - Ora: 18.42.14 Fine

Visura n.: T296971 Pag: 1

Dati della richiesta	Comune di POSADA (Codice: G929)
	Provincia di NUORO
Catasto Terreni	Foglio: 72 Particella: 359

Immobile

N.	DATI IDENTIFICATIVI			DATI CLASSAMENTO					DATI DERIVANTI DA	
	Foglio	Particella	Sub	Porz	Qualità Classe	Superficie(m ²)	Deduz	Reddito		
						ha are ca			Dominicale	Agrario
1	72	359		-	SEMINATIVO 3	1 89 13		Euro 29,30	Euro 16,61	VARIAZIONE IDENTIFICATIVI PER ALLINEAMENTO MAPPE del 06/02/2009 in atti dal 06/02/2009 - Variazione identificativo di foglio per allineamento mappe tra catasto terreni e fabbricati (n. 78/2009)
Notifica						Partita				
Annotazioni		- proviene per vct dal foglio 56								

INTESTATI

N.	DATI ANAGRAFICI	CODICE FISCALE	DIRITTI E ONERI REALI
1	DENNURU Francesca;NATA IL 7/7/913		(1) Proprieta` per 3/20
2	DENNURU Giov;GREGORIO NATO IL 12/3/1926		(1) Proprieta` per 3/20
3	DENNURU Luigia;FU LUIGI MAR RINU		(1) Proprieta` per 10/20
4	DENNURU Mariantonia;NATA IL 20/3/1917		(1) Proprieta` per 2/20
5	DENNURU Rosalia;NATAZ IL 5/1/1916		(1) Proprieta` per 2/20

Unità immobiliari n. 1

Tributi erariali: Euro 0,90

Visura telematica

Visura per immobile

Situazione degli atti informatizzati al 06/11/2019

Dati della richiesta	Comune di POSADA (Codice: G929)
Catasto Terreni	Provincia di NUORO
	Foglio: 68 Particella: 288

Immobile

N.	DATI IDENTIFICATIVI			DATI CLASSAMENTO					DATI DERIVANTI DA	
	Foglio	Particella	Sub	Porz	Qualità Classe	Superficie(m ²)	Deduz	Reddito		
						ha are ca			Dominicale	Agrario
1	68	288		-	SEMINATIVO 3	01 40		Euro 0,22	Euro 0,12	VARIAZIONE IDENTIFICATIVI PER ALLINEAMENTO MAPPE del 06/02/2009 in atti dal 06/02/2009 - Variazione identificativo di foglio per allineamento mappe tra catasto terreni e fabbricati (n. 62/2009)
Notifica							Partita			
Annotazioni				- proviene per vct dal foglio 53						

INTESTATI

N.	DATI ANAGRAFICI	CODICE FISCALE	DIRITTI E ONERI REALI
1	NIEDDU Bachisio nato a BOLOTANA il 28/05/1930	NDDBHS30E28A948R*	Comproprietario
2	SABA Giulia;IN COMUNIONE LEGALE CON NIEDDU BACHISIO MAR NIEDDU nata a BOLOTANA il 23/05/1935	SBAGLI35E63A948G*	Comproprietario

Unità immobiliari n. 1

Tributi erariali: Euro 0,90

Visura telematica

* Codice Fiscale Validato in Anagrafe Tributaria



Direzione Provinciale di Nuoro
Ufficio Provinciale - Territorio
Servizi Catastali

Visura per immobile

Situazione degli atti informatizzati al 25/02/2020

Data: 25/02/2020 - Ora: 18.42.40 Fine

Visura n.: T297143 Pag: 1

Dati della richiesta	Comune di POSADA (Codice: G929)
Catasto Terreni	Provincia di NUORO
	Foglio: 68 Particella: 126

Area di enti urbani e promiscui

N.	DATI IDENTIFICATIVI			DATI CLASSAMENTO					DATI DERIVANTI DA	
	Foglio	Particella	Sub	Porz	Qualità Classe	Superficie(m ²)	Deduz	Reddito		
						ha are ca			Dominicale	Agrario
1	68	126		-	ENTE URBANO	14 47				VARIAZIONE IDENTIFICATIVI PER ALLINEAMENTO MAPPE del 06/02/2009 in atti dal 06/02/2009 - Variazione identificativo di foglio per allineamento mappe tra catasto terreni e fabbricati (n. 60/2009)
Notifica						Partita	1			
Annotazioni	- proviene per vct dal foglio 53 - proviene per vct dal foglio 6									

Mappali Fabbricati Correlati

Codice Comune G929 - Sezione - SezUrb - Foglio 68 - Particella 126

Unità immobiliari n. 1

Tributi erariali: Euro 0,90

Visura telematica

Visura per immobile

Situazione degli atti informatizzati al 25/02/2020

Data: 25/02/2020 - Ora: 18.44.07 Fine

Visura n.: T297667 Pag: 1

Dati della richiesta	Comune di POSADA (Codice: G929)
	Provincia di NUORO
Catasto Fabbricati	Foglio: 68 Particella: 126

Unità immobiliare

N.	DATI IDENTIFICATIVI				DATI DI CLASSAMENTO							DATI DERIVANTI DA
	Sezione Urbana	Foglio	Particella	Sub	Zona Cens.	Micro Zona	Categoria	Classe	Consistenza	Superficie Catastale	Rendita	
1		68	126				A/3	2	5,5 vani	Totale: 119 m ² Totale escluse aree scoperte**: 107 m ²	Euro 340,86	VARIAZIONE TOPONOMASTICA del 06/02/2016 protocollo n. NU0012336 in atti dal 06/02/2016 VARIAZIONE TOPONOMASTICA DERIVANTE DA AGGIORNAMENTO ANSC (n. 4782.1/2016)
Indirizzo				LOCALITA' PIZZINNONE SNC piano: S1-T;								
Annotazioni				classamento e rendita non rettificati entro dodici mesi dalla data di iscrizione in atti della dichiarazione (D.M. 701/94)								

INTESTATI

N.	DATI ANAGRAFICI	CODICE FISCALE	DIRITTI E ONERI REALI
1	NIEDDU Graziano nato a NUORO il 20/11/1965	NDDGZN65S20F979F*	(2) Nuda proprietà per 1/2 in regime di separazione dei beni
2	NIEDDU Graziano nato a NUORO il 20/11/1965	NDDGZN65S20F979F*	(1) Proprietà per 1/2
3	SABA Giulia nata a BOLOTANA il 23/05/1935	SBAGLI35E63A948G*	(8) Usufrutto per 1/2

Mappali Terreni Correlati

Codice Comune G929 - Sezione - Foglio 68 - Particella 126

Unità immobiliari n. 1

Tributi erariali: Euro 0,90

Visura telematica

* Codice Fiscale Validato in Anagrafe Tributaria

** Si intendono escluse le "superfici di balconi, terrazzi e aree scoperte pertinenziali e accessorie, comunicanti o non comunicanti" (cfr. Provvedimento del Direttore dell'Agenzia delle Entrate 29 marzo 2013).



Direzione Provinciale di Nuoro
Ufficio Provinciale - Territorio
Servizi Catastali

Visura per immobile

Situazione degli atti informatizzati al 06/11/2019

Data: 06/11/2019 - Ora: 18.22.36 Fine

Visura n.: T306592 Pag: 1

Dati della richiesta	Comune di POSADA (Codice: G929)
	Provincia di NUORO
Catasto Terreni	Foglio: 68 Particella: 287

Immobile

N.	DATI IDENTIFICATIVI			DATI CLASSAMENTO					DATI DERIVANTI DA	
	Foglio	Particella	Sub	Porz	Qualità Classe	Superficie(m ²)	Deduz	Reddito		
						ha are ca			Dominicale	Agrario
1	68	287		-	PASCOLO 1	00 49		Euro 0,14	Euro 0,09	VARIAZIONE IDENTIFICATIVI PER ALLINEAMENTO MAPPE del 06/02/2009 in atti dal 06/02/2009 - Variazione identificativo di foglio per allineamento mappe tra catasto terreni e fabbricati (n. 62/2009)
Notifica						Partita				
Annotazioni		- proviene per vct dal foglio 53								

INTESTATO

N.	DATI ANAGRAFICI	CODICE FISCALE	DIRITTI E ONERI REALI
1	DEMANIO PUBBLICO DELLO STATO RAMO LL PP		(1) Proprieta` per 1000/1000

Unità immobiliari n. 1

Tributi erariali: Euro 0,90

Visura telematica



Direzione Provinciale di Nuoro
Ufficio Provinciale - Territorio
Servizi Catastali

Visura per immobile

Situazione degli atti informatizzati al 06/11/2019

Data: 06/11/2019 - Ora: 18.22.56 Fine

Visura n.: T306774 Pag: 1

Dati della richiesta	Comune di POSADA (Codice: G929)
	Provincia di NUORO
Catasto Terreni	Foglio: 68 Particella: 170

Immobile

N.	DATI IDENTIFICATIVI			DATI CLASSAMENTO					DATI DERIVANTI DA	
	Foglio	Particella	Sub	Porz	Qualità Classe	Superficie(m ²)	Deduz	Reddito		
						ha are ca			Dominicale	Agrario
1	68	170		-	PASCOLO 1	04 31		Euro 1,22	Euro 0,78	VARIAZIONE IDENTIFICATIVI PER ALLINEAMENTO MAPPE del 06/02/2009 in atti dal 06/02/2009 - Variazione identificativo di foglio per allineamento mappe tra catasto terreni e fabbricati (n. 62/2009)
Notifica						Partita				
Annotazioni		- proviene per vct dal foglio 53								

INTESTATO

N.	DATI ANAGRAFICI	CODICE FISCALE	DIRITTI E ONERI REALI
1	DEMANIO PUBBLICO DELLO STATO RAMO LL PP		(1) Proprietà per 1000/1000

Unità immobiliari n. 1

Tributi erariali: Euro 0,90

Visura telematica



Direzione Provinciale di Nuoro
Ufficio Provinciale - Territorio
Servizi Catastali

Visura per immobile

Situazione degli atti informatizzati al 06/11/2019

Data: 06/11/2019 - Ora: 18.23.16 Fine

Visura n.: T306913 Pag: 1

Dati della richiesta	Comune di POSADA (Codice: G929)
	Provincia di NUORO
Catasto Terreni	Foglio: 68 Particella: 300

Immobile

N.	DATI IDENTIFICATIVI			DATI CLASSAMENTO					DATI DERIVANTI DA	
	Foglio	Particella	Sub	Porz	Qualità Classe	Superficie(m ²)	Deduz	Reddito		
						ha are ca			Dominicale	Agrario
1	68	300		-	SEMINATIVO 2	04 32		Euro 1,00	Euro 0,38	VARIAZIONE IDENTIFICATIVI PER ALLINEAMENTO MAPPE del 06/02/2009 in atti dal 06/02/2009 - Variazione identificativo di foglio per allineamento mappe tra catasto terreni e fabbricati (n. 62/2009)
Notifica						Partita				
Annotazioni		- proviene per vct dal foglio 53								

INTESTATI

N.	DATI ANAGRAFICI	CODICE FISCALE	DIRITTI E ONERI REALI
1	NIEDDU Bachisio nato a BOLOTANA il 28/05/1930	NDDBHS30E28A948R*	Comproprietario
2	SABA Giulia;IN COMUNIONE LEGALE CON NIEDDU BACHISIO MAR NIEDDU nata a BOLOTANA il 23/05/1935	SBAGLI35E63A948G*	Comproprietario

Unità immobiliari n. 1

Tributi erariali: Euro 0,90

Visura telematica

* Codice Fiscale Validato in Anagrafe Tributaria



Direzione Provinciale di Nuoro
Ufficio Provinciale - Territorio
Servizi Catastali

Visura per immobile

Situazione degli atti informatizzati al 06/11/2019

Data: 06/11/2019 - Ora: 18.23.35 Fine

Visura n.: T307053 Pag: 1

Dati della richiesta	Comune di POSADA (Codice: G929)
	Provincia di NUORO
Catasto Terreni	Foglio: 68 Particella: 125

Immobile

N.	DATI IDENTIFICATIVI			DATI CLASSAMENTO					DATI DERIVANTI DA	
	Foglio	Particella	Sub	Porz	Qualità Classe	Superficie(m ²)	Deduz	Reddito		
						ha are ca			Dominicale	Agrario
1	68	125		-	AGRUMETO U	30 90		Euro 20,75	Euro 7,18	Variazione del 13/06/2017 protocollo n. NU0110421 in atti dal 14/12/2017 TRASMISSIONE DATI AGEA AI SENSI DEL DL 3.10.2006 N. 262 (n. 11374.1/2017)
Notifica					Partita					
Annotazioni				di stadio: Variazione culturale eseguita ai sensi del DI 3.10.2006 n. 262, convertito con modificazioni nella legge 24.11.2006 n. 286 e successive modificazioni (anno 2017) - Eseguita a seguito di dichiarazione resa il 13/06/2017 all'Organismo Pagatore AGEA con la domanda AGEA. ADU.2017.0391253 (Scheda validazione/fascicolo prot. n. AGEA. CAA1582.2017.0001977) - Classamento per parificazione con la qualita' 47 - FRUTTETO, classe Unica						

INTESTATI

N.	DATI ANAGRAFICI	CODICE FISCALE	DIRITTI E ONERI REALI
1	NIEDDU Graziano nato a NUORO il 20/11/1965	NDDGZN65S20F979F*	(2) Nuda proprieta` per 1/2 in regime di separazione dei beni
2	NIEDDU Graziano nato a NUORO il 20/11/1965	NDDGZN65S20F979F*	(1) Proprieta` per 1/2
3	SABA Giulia nata a BOLOTANA il 23/05/1935	SBAGLI35E63A948G*	(8) Usufrutto per 1/2

Unità immobiliari n. 1

Tributi erariali: Euro 0,90

Visura telematica

* Codice Fiscale Validato in Anagrafe Tributaria

Visura per immobile

Situazione degli atti informatizzati al 06/11/2019

Dati della richiesta	Comune di POSADA (Codice: G929)
Catasto Terreni	Provincia di NUORO
	Foglio: 68 Particella: 301

Immobile

N.	DATI IDENTIFICATIVI			DATI CLASSAMENTO					DATI DERIVANTI DA	
	Foglio	Particella	Sub	Porz	Qualità Classe	Superficie(m ²)	Deduz	Reddito		
						ha are ca			Dominicale	Agrario
1	68	301		-	SEMINATIVO 2	03 10		Euro 0,72	Euro 0,27	VARIAZIONE IDENTIFICATIVI PER ALLINEAMENTO MAPPE del 06/02/2009 in atti dal 06/02/2009 - Variazione identificativo di foglio per allineamento mappe tra catasto terreni e fabbricati (n. 59/2009)
Notifica				Partita						
Annotazioni				- proviene per vct dal foglio 53 - proviene per vct dal foglio 6						

INTESTATI

N.	DATI ANAGRAFICI	CODICE FISCALE	DIRITTI E ONERI REALI
1	NIEDDU Bachisio nato a BOLOTANA il 28/05/1930	NDDBHS30E28A948R*	Comproprietario
2	SABA Giulia;IN COMUNIONE LEGALE CON NIEDDU BACHISIO MAR NIEDDU nata a BOLOTANA il 23/05/1935	SBAGLI35E63A948G*	Comproprietario

Unità immobiliari n. 1

Tributi erariali: Euro 0,90

Visura telematica

* Codice Fiscale Validato in Anagrafe Tributaria



Direzione Provinciale di Nuoro
Ufficio Provinciale - Territorio
Servizi Catastali

Visura per immobile

Situazione degli atti informatizzati al 06/11/2019

Data: 06/11/2019 - Ora: 18.25.42 Fine

Visura n.: T307980 Pag: 1

Dati della richiesta	Comune di POSADA (Codice: G929)
	Provincia di NUORO
Catasto Terreni	Foglio: 68 Particella: 131

Immobile

N.	DATI IDENTIFICATIVI			DATI CLASSAMENTO					DATI DERIVANTI DA	
	Foglio	Particella	Sub	Porz	Qualità Classe	Superficie(m ²)	Deduz	Reddito		
						ha are ca			Dominicale	Agrario
1	68	131		-	SEMINATIVO 3	04 67		Euro 0,72	Euro 0,41	VARIAZIONE IDENTIFICATIVI PER ALLINEAMENTO MAPPE del 06/02/2009 in atti dal 06/02/2009 - Variazione identificativo di foglio per allineamento mappe tra catasto terreni e fabbricati (n. 62/2009)
Notifica						Partita				
Annotazioni		- proviene per vct dal foglio 53								

INTESTATO

N.	DATI ANAGRAFICI	CODICE FISCALE	DIRITTI E ONERI REALI
1	MARONGIU MAIALE Leonardo;DI SALVATORE		(1) Proprieta` per 1000/1000

Unità immobiliari n. 1

Tributi erariali: Euro 0,90

Visura telematica



Direzione Provinciale di Nuoro
Ufficio Provinciale - Territorio
Servizi Catastali

Visura per immobile

Situazione degli atti informatizzati al 06/11/2019

Data: 06/11/2019 - Ora: 18.26.01 Fine

Visura n.: T308128 Pag: 1

Dati della richiesta	Comune di POSADA (Codice: G929)
	Provincia di NUORO
Catasto Terreni	Foglio: 68 Particella: 132

Immobile

N.	DATI IDENTIFICATIVI			DATI CLASSAMENTO					DATI DERIVANTI DA	
	Foglio	Particella	Sub	Porz	Qualità Classe	Superficie(m ²)	Deduz	Reddito		
						ha are ca			Dominicale	Agrario
1	68	132		-	SEMINATIVO 3	03 10		Euro 0,48	Euro 0,27	VARIAZIONE IDENTIFICATIVI PER ALLINEAMENTO MAPPE del 06/02/2009 in atti dal 06/02/2009 - Variazione identificativo di foglio per allineamento mappe tra catasto terreni e fabbricati (n. 62/2009)
Notifica						Partita				
Annotazioni		- proviene per vct dal foglio 53								

INTESTATO

N.	DATI ANAGRAFICI	CODICE FISCALE	DIRITTI E ONERI REALI
1	MURGIA Luigia;DI FRANCESCO VED ARE		(1) Proprieta` per 1000/1000

Unità immobiliari n. 1

Tributi erariali: Euro 0,90

Visura telematica



Direzione Provinciale di Nuoro
Ufficio Provinciale - Territorio
Servizi Catastali

Visura per immobile

Situazione degli atti informatizzati al 06/11/2019

Data: 06/11/2019 - Ora: 18.26.19 Fine

Visura n.: T308248 Pag: 1

Dati della richiesta	Comune di POSADA (Codice: G929)
	Provincia di NUORO
Catasto Terreni	Foglio: 68 Particella: 133

Immobile

N.	DATI IDENTIFICATIVI			DATI CLASSAMENTO					DATI DERIVANTI DA	
	Foglio	Particella	Sub	Porz	Qualità Classe	Superficie(m ²)	Deduz	Reddito		
						ha are ca			Dominicale	Agrario
1	68	133		-	SEMINATIVO 3	52 00		Euro 8,06	Euro 4,57	VARIAZIONE IDENTIFICATIVI PER ALLINEAMENTO MAPPE del 06/02/2009 in atti dal 06/02/2009 - Variazione identificativo di foglio per allineamento mappe tra catasto terreni e fabbricati (n. 62/2009)
Notifica						Partita				
Annotazioni		- proviene per vct dal foglio 53								

INTESTATO

N.	DATI ANAGRAFICI	CODICE FISCALE	DIRITTI E ONERI REALI
1	MURGIA Luigia;DI FRANCESCO VED ARE		(1) Proprieta` per 1000/1000

Unità immobiliari n. 1

Tributi erariali: Euro 0,90

Visura telematica



Direzione Provinciale di Nuoro
Ufficio Provinciale - Territorio
Servizi Catastali

Visura per immobile

Situazione degli atti informatizzati al 06/11/2019

Data: 06/11/2019 - Ora: 18.26.39 Fine

Visura n.: T308388 Pag: 1

Dati della richiesta	Comune di POSADA (Codice: G929)
	Provincia di NUORO
Catasto Terreni	Foglio: 68 Particella: 352

Immobile

N.	DATI IDENTIFICATIVI			DATI CLASSAMENTO					DATI DERIVANTI DA	
	Foglio	Particella	Sub	Porz	Qualità Classe	Superficie(m ²)	Deduz	Reddito		
						ha are ca			Dominicale	Agrario
1	68	352		-	SEMINATIVO 3	24 83		Euro 3,85	Euro 2,18	FRAZIONAMENTO del 01/12/2015 protocollo n. NU0097193 in atti dal 01/12/2015 presentato il 30/11/2015 (n. 97193.1/2015)
Notifica					Partita					
Annotazioni				di immobile: atto di aggiornamento non conforme all'art. 1, comma 8, d.m. n. 701/94						

INTESTATO

N.	DATI ANAGRAFICI	CODICE FISCALE	DIRITTI E ONERI REALI
1	MAIALE Clelia nata a POSADA il 08/03/1950	MLACLL50C48G929I*	(1) Proprietà per 1/1 bene personale
DATI DERIVANTI DA		ISTRUMENTO (ATTO PUBBLICO) del 27/05/2016 Nota presentata con Modello Unico in atti dal 27/06/2016 Repertorio n.: 508 Rogante: PUGGIONI MARCO Sede: NUORO	
Registrazione: Sede: DIVISIONE (n. 4247.5/2016)			

Unità immobiliari n. 1

Tributi erariali: Euro 0,90

Visura telematica

* Codice Fiscale Validato in Anagrafe Tributaria



Direzione Provinciale di Nuoro
Ufficio Provinciale - Territorio
Servizi Catastali

Visura per immobile

Situazione degli atti informatizzati al 06/11/2019

Data: 06/11/2019 - Ora: 18.26.57 Fine

Visura n.: T308540 Pag: 1

Dati della richiesta	Comune di POSADA (Codice: G929)
	Provincia di NUORO
Catasto Terreni	Foglio: 68 Particella: 343

Area di enti urbani e promiscui

N.	DATI IDENTIFICATIVI			DATI CLASSAMENTO						DATI DERIVANTI DA
	Foglio	Particella	Sub	Porz	Qualità Classe	Superficie(m ²)	Deduz	Reddito		
						ha are ca			Dominicale	Agrario
1	68	343		-	ENTE URBANO	00 25				Tipo mappale del 17/12/2014 protocollo n. NU0119803 in atti dal 17/12/2014 presentato il 17/12/2014 PER NUOVA COSTRUZIONE (n. 119803.1/2014)
Notifica						Partita	1			
Annotazioni	di immobile: atto di aggiornamento non conforme all'art. 1, comma 8, d.m. n. 701/94-sr									

Mappali Fabbricati Correlati

Codice Comune G929 - Sezione - SezUrb - Foglio 68 - Particella 343

Unità immobiliari n. 1

Tributi erariali: Euro 0,90

Visura telematica



Direzione Provinciale di Nuoro
Ufficio Provinciale - Territorio
Servizi Catastali

Visura per immobile

Situazione degli atti informatizzati al 07/11/2019

Data: 07/11/2019 - Ora: 16.40.08 Fine

Visura n.: T264168 Pag: 1

Dati della richiesta	Comune di POSADA (Codice: G929)
	Provincia di NUORO
Catasto Fabbricati	Foglio: 68 Particella: 343

Unità immobiliare

N.	DATI IDENTIFICATIVI				DATI DI CLASSAMENTO							DATI DERIVANTI DA
	Sezione Urbana	Foglio	Particella	Sub	Zona Cens.	Micro Zona	Categoria	Classe	Consistenza	Superficie Catastale	Rendita	
1		68	343				C/2	1	23 m ²	Totale: 27 m ²	Euro 42,76	VARIAZIONE NEL CLASSAMENTO del 05/02/2016 protocollo n. NU0009262 in atti dal 05/02/2016 VARIAZIONE DI CLASSAMENTO (n. 1719.1/2016)
Indirizzo					REGIONE ZIGHEDDU piano: T;							
Annotazioni					classamento e rendita non rettificati entro dodici mesi dalla data di iscrizione in atti della dichiarazione (D.M. 701/94)							

INTESTATO

N.	DATI ANAGRAFICI	CODICE FISCALE	DIRITTI E ONERI REALI
1	MAIALE Clelia nata a POSADA il 08/03/1950	MLACLL50C48G9291*	(1) Proprietà per 1/1 bene personale
DATI DERIVANTI DA		ISTRUMENTO (ATTO PUBBLICO) del 27/05/2016 Nota presentata con Modello Unico in atti dal 27/06/2016 Repertorio n.: 508 Rogante: PUGGIONI MARCO Sede: NUORO Registrazione: Sede: DIVISIONE (n. 4247.5/2016)	

Mappali Terreni Correlati

Codice Comune G929 - Sezione - Foglio 68 - Particella 343

Unità immobiliari n. 1

Tributi erariali: Euro 0,90

Visura telematica

* Codice Fiscale Validato in Anagrafe Tributaria



Direzione Provinciale di Nuoro
Ufficio Provinciale - Territorio
Servizi Catastali

Visura per immobile

Situazione degli atti informatizzati al 06/11/2019

Data: 06/11/2019 - Ora: 18.27.52 Fine

Visura n.: T308943 Pag: 1

Dati della richiesta	Comune di POSADA (Codice: G929)
	Provincia di NUORO
Catasto Terreni	Foglio: 68 Particella: 353

Immobile

N.	DATI IDENTIFICATIVI			DATI CLASSAMENTO					DATI DERIVANTI DA	
	Foglio	Particella	Sub	Porz	Qualità Classe	Superficie(m ²)	Deduz	Reddito		
						ha are ca			Dominicale	Agrario
1	68	353		-	SEMINATIVO 3	23 59		Euro 3,65	Euro 2,07	FRAZIONAMENTO del 01/12/2015 protocollo n. NU0097193 in atti dal 01/12/2015 presentato il 30/11/2015 (n. 97193.1/2015)
Notifica					Partita					
Annotazioni		di immobile: atto di aggiornamento non conforme all'art. 1, comma 8, d.m. n. 701/94								

INTESTATI

N.	DATI ANAGRAFICI	CODICE FISCALE	DIRITTI E ONERI REALI
1	BROCCU Luciana nata in GERMANIA il 16/12/1965	BRCLCN65T56Z112G*	(1) Proprieta` per 1/2 in regime di comunione dei beni con CARTA ARDUINO
2	CARTA Arduino nato a POSADA il 09/02/1962	CRTRDN62B09G929F*	(1) Proprieta` per 1/2 in regime di comunione dei beni con BROCCU LUCIANA
DATI DERIVANTI DA		ISTRUMENTO (ATTO PUBBLICO) del 20/07/2016 Nota presentata con Modello Unico in atti dal 09/08/2016 Repertorio n.: 598 Rogante: PUGGIONI MARCO Sede: NUORO	
		Registrazione: Sede: COMPRAVENDITA (n. 5755.1/2016)	

Unità immobiliari n. 1

Tributi erariali: Euro 0,90

Visura telematica

* Codice Fiscale Validato in Anagrafe Tributaria



Direzione Provinciale di Nuoro
Ufficio Provinciale - Territorio
Servizi Catastali

Visura per immobile

Situazione degli atti informatizzati al 06/11/2019

Data: 06/11/2019 - Ora: 18.28.18 Fine

Visura n.: T309126 Pag: 1

Dati della richiesta	Comune di POSADA (Codice: G929)
	Provincia di NUORO
Catasto Terreni	Foglio: 68 Particella: 139

Immobile

N.	DATI IDENTIFICATIVI			DATI CLASSAMENTO					DATI DERIVANTI DA	
	Foglio	Particella	Sub	Porz	Qualità Classe	Superficie(m ²)	Deduz	Reddito		
						ha are ca			Dominicale	Agrario
1	68	139		-	SEMINATIVO 3	36 40		Euro 5,64	Euro 3,20	VARIAZIONE IDENTIFICATIVI PER ALLINEAMENTO MAPPE del 06/02/2009 in atti dal 06/02/2009 - Variazione identificativo di foglio per allineamento mappe tra catasto terreni e fabbricati (n. 62/2009)
Notifica						Partita				
Annotazioni		- proviene per vct dal foglio 53								

INTESTATO

N.	DATI ANAGRAFICI	CODICE FISCALE	DIRITTI E ONERI REALI
1	MARONGIU MAIALE Leonardo;DI SALVATORE		(1) Proprieta` per 1000/1000

Unità immobiliari n. 1

Tributi erariali: Euro 0,90

Visura telematica



Direzione Provinciale di Nuoro
Ufficio Provinciale - Territorio
Servizi Catastali

Visura per immobile

Situazione degli atti informatizzati al 06/11/2019

Data: 06/11/2019 - Ora: 18.28.38 Fine

Visura n.: T309276 Pag: 1

Dati della richiesta	Comune di POSADA (Codice: G929)
	Provincia di NUORO
Catasto Terreni	Foglio: 68 Particella: 150

Immobile

N.	DATI IDENTIFICATIVI			DATI CLASSAMENTO					DATI DERIVANTI DA	
	Foglio	Particella	Sub	Porz	Qualità Classe	Superficie(m ²)	Deduz	Reddito		
						ha are ca			Dominicale	Agrario
1	68	150		-	SEMINATIVO 3	35 60		Euro 5,52	Euro 3,13	VARIAZIONE IDENTIFICATIVI PER ALLINEAMENTO MAPPE del 06/02/2009 in atti dal 06/02/2009 - Variazione identificativo di foglio per allineamento mappe tra catasto terreni e fabbricati (n. 62/2009)
Notifica						Partita				
Annotazioni		- proviene per vct dal foglio 53								

INTESTATO

N.	DATI ANAGRAFICI	CODICE FISCALE	DIRITTI E ONERI REALI
1	TOLU Giovannamaria nata a POSADA il 12/09/1912	TLOGNN12P52G929K*	(1) Proprieta` per 1000/1000

Unità immobiliari n. 1

Tributi erariali: Euro 0,90

Visura telematica

* Codice Fiscale Validato in Anagrafe Tributaria

Visura per immobile

Situazione degli atti informatizzati al 06/11/2019

Dati della richiesta	Comune di POSADA (Codice: G929)
	Provincia di NUORO
Catasto Terreni	Foglio: 68 Particella: 140

Immobile

N.	DATI IDENTIFICATIVI			DATI CLASSAMENTO					DATI DERIVANTI DA	
	Foglio	Particella	Sub	Porz	Qualità Classe	Superficie(m ²)	Deduz	Reddito		
						ha are ca			Dominicale	Agrario
1	68	140		-	SEMINATIVO 3	36 00		Euro 5,58	Euro 3,16	VARIAZIONE IDENTIFICATIVI PER ALLINEAMENTO MAPPE del 06/02/2009 in atti dal 06/02/2009 - Variazione identificativo di foglio per allineamento mappe tra catasto terreni e fabbricati (n. 62/2009)
Notifica						Partita				
Annotazioni		- proviene per vct dal foglio 53								

INTESTATO

N.	DATI ANAGRAFICI	CODICE FISCALE	DIRITTI E ONERI REALI
1	TOLU Giovannamaria nata a POSADA il 12/09/1912	TLOGNN12P52G929K*	(1) Proprieta` per 1000/1000

Unità immobiliari n. 1

Tributi erariali: Euro 0,90

Visura telematica

* Codice Fiscale Validato in Anagrafe Tributaria



Direzione Provinciale di Nuoro
Ufficio Provinciale - Territorio
Servizi Catastali

Visura per immobile

Situazione degli atti informatizzati al 06/11/2019

Data: 06/11/2019 - Ora: 18.29.14 Fine

Visura n.: T309517 Pag: 1

Dati della richiesta	Comune di POSADA (Codice: G929)
	Provincia di NUORO
Catasto Terreni	Foglio: 68 Particella: 141

Immobile

N.	DATI IDENTIFICATIVI			DATI CLASSAMENTO					DATI DERIVANTI DA	
	Foglio	Particella	Sub	Porz	Qualità Classe	Superficie(m ²)	Deduz	Reddito		
						ha are ca		Dominicale	Agrario	
1	68	141		-	SEMINATIVO 3	46 00		Euro 7,13	Euro 4,04	VARIAZIONE IDENTIFICATIVI PER ALLINEAMENTO MAPPE del 06/02/2009 in atti dal 06/02/2009 - Variazione identificativo di foglio per allineamento mappe tra catasto terreni e fabbricati (n. 62/2009)
Notifica							Partita			
Annotazioni				- proviene per vct dal foglio 53						

INTESTATI

N.	DATI ANAGRAFICI	CODICE FISCALE	DIRITTI E ONERI REALI
1	VARDEU Battistino nato a POSADA il 06/11/1931	VRDBTS31S06G929W*	Comproprietario
2	VARDEU Francesca nata a POSADA il 08/05/1921	VRDFNC21E48G929T*	Comproprietario
3	VARDEU Giovanni Pietro nato a POSADA il 03/06/1923	VRDGNN23H03G929Z*	Comproprietario
4	VARDEU Grazia Angela nata a POSADA il 20/05/1937	VRDGZN37E60G929A*	Comproprietario
5	VARDEU Ignazio nato a POSADA il 31/07/1939	VRDGNZ39L31G929C*	Comproprietario
6	VARDEU Michele nato a POSADA il 09/06/1929	VRDMHL29H09G929U*	Comproprietario

Unità immobiliari n. 1

Tributi erariali: Euro 0,90

Visura telematica

* Codice Fiscale Validato in Anagrafe Tributaria

Visura per immobile

Situazione degli atti informatizzati al 06/11/2019

Data: 06/11/2019 - Ora: 18.29.34 Fine

Visura n.: T309679 Pag: 1

Dati della richiesta	Comune di POSADA (Codice: G929)
	Provincia di NUORO
Catasto Terreni	Foglio: 68 Particella: 142

Immobile

N.	DATI IDENTIFICATIVI			DATI CLASSAMENTO					DATI DERIVANTI DA		
	Foglio	Particella	Sub	Porz	Qualità Classe	Superficie(m ²)		Deduz		Reddito	
						ha are ca			Dominicale	Agrario	
1	68	142		-	SEMINATIVO 3	1	06	60	Euro 16,52	Euro 9,36	VARIAZIONE IDENTIFICATIVI PER ALLINEAMENTO MAPPE del 06/02/2009 in atti dal 06/02/2009 - Variazione identificativo di foglio per allineamento mappe tra catasto terreni e fabbricati (n. 62/2009)
Notifica							Partita				
Annotationi		- proviene per vct dal foglio 53									

INTESTATI

N.	DATI ANAGRAFICI	CODICE FISCALE	DIRITTI E ONERI REALI
1	SPAGNOLI Giovanni nato a BOVEGNO il 11/08/1951	SPGGNN51M11B100M*	(1) Proprieta` per 29/1500
2	SPAGNOLI Paola nata a BRESCIA il 22/12/1985	SPGPLA85T62B157D*	(1) Proprieta` per 29/1500
3	VARDEU Battistino nato a POSADA il 06/11/1931	VRDBTS31S06G929W*	Comproprietario
4	VARDEU Fabia nata a POSADA il 02/01/1962	VRDFBA62A42G929M*	(1) Proprieta` per 58/1500
5	VARDEU Francesca nata a POSADA il 08/05/1921	VRDFNC21E48G929T*	Comproprietario
6	VARDEU Giovanna nata a POSADA il 27/12/1936	VRDGNN36T67G929R*	(1) Proprieta` per 145/1500
7	VARDEU Giovanni Pietro nato a POSADA il 03/06/1923	VRDGNN23H03G929Z*	Comproprietario
8	VARDEU Grazia Angela nata a POSADA il 20/05/1937	VRDGZN37E60G929A*	Comproprietario
9	VARDEU Ignazio nato a POSADA il 31/07/1939	VRDGNZ39L31G929C*	Comproprietario
10	VARDEU Marisa nata a POSADA il 11/09/1955	VRDMRS55P51G929S*	(1) Proprieta` per 58/1500
11	VARDEU Renzo nato a POSADA il 10/04/1965	VRDRNZ65D10G929T*	(1) Proprieta` per 58/1500
12	VARDEU Rosalba nata a POSADA il 17/03/1957	VRDRLB57C57G929X*	(1) Proprieta` per 58/1500
DATI DERIVANTI DA		DENUNZIA (NEI PASSAGGI PER CAUSA DI MORTE) del 01/04/2011 protocollo n. NU0068945 in atti dal 17/04/2012 Registrazione: UU Sede: BRESCIA Volume: 9990 n: 509 del 29/03/2012 SUCC. IN MORTE DI VARDEU SERENA (n. 2674.3/2012)	

Unità immobiliari n. 1

Tributi erariali: Euro 0,90

Visura telematica

* Codice Fiscale Validato in Anagrafe Tributaria

Visura per immobile

Situazione degli atti informatizzati al 06/11/2019

Dati della richiesta	Comune di POSADA (Codice: G929)
	Provincia di NUORO
Catasto Terreni	Foglio: 68 Particella: 143

Immobile

N.	DATI IDENTIFICATIVI			DATI CLASSAMENTO					DATI DERIVANTI DA		
	Foglio	Particella	Sub	Porz	Qualità Classe	Superficie(m ²)		Deduz		Reddito	
						ha are ca			Dominicale	Agrario	
1	68	143		-	SEMINATIVO 3	1	12	90	Euro 17,49	Euro 9,91	VARIAZIONE IDENTIFICATIVI PER ALLINEAMENTO MAPPE del 06/02/2009 in atti dal 06/02/2009 - Variazione identificativo di foglio per allineamento mappe tra catasto terreni e fabbricati (n. 62/2009)
Notifica							Partita				
Annotationi		- proviene per vct dal foglio 53									

INTESTATO

N.	DATI ANAGRAFICI	CODICE FISCALE	DIRITTI E ONERI REALI
1	SATTA Maria Sebastiana nata a POSADA il 24/01/1949	STTMSB49A64G929Y*	(1) Proprietà per 100/100 in regime di separazione dei beni
DATI DERIVANTI DA		DENUNZIA (NEI PASSAGGI PER CAUSA DI MORTE) del 30/10/1982 protocollo n. NU0138207 in atti dal 01/07/2009 Registrazione: UR Sede: NUORO Volume: 710 n: 22 del 02/05/1983 DICHIARAZIONE DI SUCCESSIONE (n. 3969.1/2009)	

Unità immobiliari n. 1

Tributi erariali: Euro 0,90

Visura telematica

* Codice Fiscale Validato in Anagrafe Tributaria

Visura per immobile

Situazione degli atti informatizzati al 06/11/2019

Data: 06/11/2019 - Ora: 18.30.09 Fine

Visura n.: T309930 Pag: 1

Dati della richiesta	Comune di POSADA (Codice: G929)
Catasto Terreni	Provincia di NUORO
	Foglio: 68 Particella: 164

Immobile

N.	DATI IDENTIFICATIVI			DATI CLASSAMENTO					DATI DERIVANTI DA	
	Foglio	Particella	Sub	Porz	Qualità Classe	Superficie(m ²)	Deduz	Reddito		
						ha are ca		Dominicale	Agrario	
1	68	164		-	SEMINATIVO 2	1 29 95		Euro 30,20	Euro 11,41	VARIAZIONE IDENTIFICATIVI PER ALLINEAMENTO MAPPE del 06/02/2009 in atti dal 06/02/2009 - Variazione identificativo di foglio per allineamento mappe tra catasto terreni e fabbricati (n. 62/2009)
Notifica						Partita				
Annotazioni		- proviene per vct dal foglio 53								

INTESTATI

N.	DATI ANAGRAFICI	CODICE FISCALE	DIRITTI E ONERI REALI
1	DEMURU Francesca		(1) Proprieta` per 3/10
2	DEMURU Giovanni;GREGORIO		(1) Proprieta` per 3/10
3	DEMURU Mariantonia		(1) Proprieta` per 2/10
4	DEMURU Rosalia		(1) Proprieta` per 2/10
5	SATTA Maria;CHIARA		Usufruttuario parziale

Unità immobiliari n. 1

Tributi erariali: Euro 0,90

Visura telematica



Direzione Provinciale di Nuoro
Ufficio Provinciale - Territorio
Servizi Catastali

Visura per immobile

Situazione degli atti informatizzati al 06/11/2019

Data: 06/11/2019 - Ora: 18.32.43 Fine

Visura n.: T311024 Pag: 1

Dati della richiesta	Comune di POSADA (Codice: G929)
	Provincia di NUORO
Catasto Terreni	Foglio: 68 Particella: 356

Immobile

N.	DATI IDENTIFICATIVI			DATI CLASSAMENTO					DATI DERIVANTI DA	
	Foglio	Particella	Sub	Porz	Qualità Classe	Superficie(m ²)	Deduz	Reddito		
						ha are ca		Dominicale	Agrario	
1	68	356		-	SEMINATIVO 3	63 59		Euro 9,85	Euro 5,58	Tipo mappale del 01/06/2016 protocollo n. NU0056252 in atti dal 01/06/2016 presentato il 01/06/2016 PER NUOVA COSTRUZIONE (n. 56252.1/2016)
Notifica					Partita					

INTESTATI

N.	DATI ANAGRAFICI	CODICE FISCALE	DIRITTI E ONERI REALI
1	CALZEDDA Francesco nato a NUORO il 13/09/1967	CLZFNC67P13F979X*	(1) Proprieta` per 1/2 in regime di comunione dei beni con MULAS MARINA
2	MULAS Marina nata a NUORO il 17/07/1969	MLSMRN69L57F979W*	(1) Proprieta` per 1/2 in regime di comunione dei beni con CALZEDDA FRANCESCO
DATI DERIVANTI DA		ISTRUMENTO (ATTO PUBBLICO) del 15/06/2016 Nota presentata con Modello Unico in atti dal 27/06/2016 Repertorio n.: 12925 Rogante: LOMONTE PAOLO Sede: SINISCOLA	
		Registrazione: COMPRAVENDITA (n. 4249.1/2016)	

Unità immobiliari n. 1

Tributi erariali: Euro 0,90

Visura telematica

* Codice Fiscale Validato in Anagrafe Tributaria



Direzione Provinciale di Nuoro
Ufficio Provinciale - Territorio
Servizi Catastali

Visura per immobile

Situazione degli atti informatizzati al 06/11/2019

Data: 06/11/2019 - Ora: 18.33.04 Fine

Visura n.: T311177 Pag: 1

Dati della richiesta	Comune di POSADA (Codice: G929)
	Provincia di NUORO
Catasto Terreni	Foglio: 68 Particella: 326

Immobile

N.	DATI IDENTIFICATIVI			DATI CLASSAMENTO					DATI DERIVANTI DA	
	Foglio	Particella	Sub	Porz	Qualità Classe	Superficie(m ²)	Deduz	Reddito		
						ha are ca			Dominicale	Agrario
1	68	326		-	SEMINATIVO 3	09 17		Euro 1,42	Euro 0,81	FRAZIONAMENTO del 22/03/2013 protocollo n. NU0032924 in atti dal 22/03/2013 presentato il 22/03/2013 (n. 32924.1/2013)
Notifica						Partita				
Riserve	1 Atti passaggi intermedi non esistenti									

INTESTATI

N.	DATI ANAGRAFICI	CODICE FISCALE	DIRITTI E ONERI REALI
1	CALZEDDA Francesco nato a NUORO il 13/09/1967	CLZFN67P13F979X*	(1) Proprieta` per 1/2 in regime di comunione dei beni con MULAS MARINA
2	MULAS Marina nata a NUORO il 17/07/1969	MLSMRN69L57F979W*	(1) Proprieta` per 1/2 in regime di comunione dei beni con CALZEDDA FRANCESCO
DATI DERIVANTI DA		ISTRUMENTO (ATTO PUBBLICO) del 15/06/2016 Nota presentata con Modello Unico in atti dal 27/06/2016 Repertorio n.: 12925 Rogante: LOMONTE PAOLO Sede: SINISCOLA	
		Registrazione: COMPRAVENDITA (n. 4249.1/2016)	

Unità immobiliari n. 1

Tributi erariali: Euro 0,90

Visura telematica

* Codice Fiscale Validato in Anagrafe Tributaria



Direzione Provinciale di Nuoro
Ufficio Provinciale - Territorio
Servizi Catastali

Visura per immobile

Situazione degli atti informatizzati al 06/11/2019

Data: 06/11/2019 - Ora: 18.33.21 Fine

Visura n.: T311342 Pag: 1

Dati della richiesta	Comune di POSADA (Codice: G929)
	Provincia di NUORO
Catasto Terreni	Foglio: 68 Particella: 325

Immobile

N.	DATI IDENTIFICATIVI			DATI CLASSAMENTO					DATI DERIVANTI DA	
	Foglio	Particella	Sub	Porz	Qualità Classe	Superficie(m ²)	Deduz	Reddito		
						ha are ca			Dominicale	Agrario
1	68	325		-	SEMINATIVO 3	29 55		Euro 4,58	Euro 2,59	FRAZIONAMENTO del 22/03/2013 protocollo n. NU0032924 in atti dal 22/03/2013 presentato il 22/03/2013 (n. 32924.1/2013)
Notifica				Partita						
Riserve				1 Atti passaggi intermedi non esistenti						
Annotazioni				di immobile: atto di aggiornamento non conforme all'art. 1, comma 8, d.m. n. 701/94						

INTESTATI

N.	DATI ANAGRAFICI	CODICE FISCALE	DIRITTI E ONERI REALI
1	CALZEDDA Francesco nato a NUORO il 13/09/1967	CLZFNC67P13F979X*	(1) Proprieta` per 1/2 in regime di separazione dei beni
2	MULAS Marina nata a NUORO il 17/07/1969	MLSMRN69L57F979W*	(1) Proprieta` per 1/2 in regime di separazione dei beni
DATI DERIVANTI DA		ISTRUMENTO (ATTO PUBBLICO) del 04/04/2018 Nota presentata con Modello Unico in atti dal 05/04/2018 Repertorio n.: 13746 Rogante: LOMONTE PAOLO Sede: SINISCOLA Registrazione: Sede: COMPRAVENDITA (n. 2755.1/2018)	

Unità immobiliari n. 1

Tributi erariali: Euro 0,90

Visura telematica

* Codice Fiscale Validato in Anagrafe Tributaria

Visura per immobile

Situazione degli atti informatizzati al 06/11/2019

Data: 06/11/2019 - Ora: 18.33.42 Fine

Visura n.: T311461 Pag: 1

Dati della richiesta	Comune di POSADA (Codice: G929)
	Provincia di NUORO
Catasto Terreni	Foglio: 68 Particella: 298

Immobile

N.	DATI IDENTIFICATIVI			DATI CLASSAMENTO					DATI DERIVANTI DA		
	Foglio	Particella	Sub	Porz	Qualità Classe	Superficie(m ²)	Deduz	Reddito			
						ha are ca		Dominicale	Agrario		
1	68	298		-	SEMINATIVO 3	49 02		Euro 7,60	Euro 4,30	VARIAZIONE IDENTIFICATIVI PER ALLINEAMENTO MAPPE del 06/02/2009 in atti dal 06/02/2009 - Variazione identificativo di foglio per allineamento mappe tra catasto terreni e fabbricati (n. 63/2009)	
Notifica				Partita							
Riserve				1 Atti passaggi intermedi non esistenti							
Annotazioni				- proviene per vct dal foglio 53							

INTESTATI

N.	DATI ANAGRAFICI	CODICE FISCALE	DIRITTI E ONERI REALI
1	CORONAS Franco Flavio Mario nato a POSADA il 08/08/1956	CRNFNC56M08G929T*	(1) Proprieta` per 2/21
2	CORONAS Giovanna Maria nata a POSADA il 26/03/1941	CRNGNN41C66G929L	(1) Proprieta` per 2/21
3	CORONAS Giovanni nato a POSADA il 21/11/1943	CRNGNN43S21G929B*	(1) Proprieta` per 2/21
4	CORONAS Luigia nata a POSADA il 07/11/1948	CRNLGU48S47G929G*	(1) Proprieta` per 2/21
5	CORONAS Paolo nato a POSADA il 03/04/1945	CRNPLA45D03G929J*	(1) Proprieta` per 2/21
6	CORONAS Pietro nato a POSADA il 21/11/1946	CRNPTR46S21G929L*	(1) Proprieta` per 2/21
7	CORONAS Silvia nata a POSADA il 24/04/1950	CRNSLV50D64G929O*	(1) Proprieta` per 2/21
8	NIEDDU Doloretta nata a POSADA il 16/08/1915	NDDDRT15M56G929X*	(1) Proprieta` per 7/21

Unità immobiliari n. 1

Tributi erariali: Euro 0,90

Visura telematica

* Codice Fiscale Validato in Anagrafe Tributaria



Direzione Provinciale di Nuoro
Ufficio Provinciale - Territorio
Servizi Catastali

Visura per immobile

Situazione degli atti informatizzati al 06/11/2019

Data: 06/11/2019 - Ora: 18.34.01 Fine

Visura n.: T311587 Pag: 1

Dati della richiesta	Comune di POSADA (Codice: G929)
	Provincia di NUORO
Catasto Terreni	Foglio: 68 Particella: 146

Immobile

N.	DATI IDENTIFICATIVI			DATI CLASSAMENTO					DATI DERIVANTI DA	
	Foglio	Particella	Sub	Porz	Qualità Classe	Superficie(m ²)	Deduz	Reddito		
						ha are ca			Dominicale	Agrario
1	68	146		-	SEMINATIVO 3	94 79		Euro 14,69	Euro 8,32	VARIAZIONE IDENTIFICATIVI PER ALLINEAMENTO MAPPE del 06/02/2009 in atti dal 06/02/2009 - Variazione identificativo di foglio per allineamento mappe tra catasto terreni e fabbricati (n. 62/2009)
Notifica						Partita				
Annotazioni		- proviene per vct dal foglio 53								

INTESTATO

N.	DATI ANAGRAFICI	CODICE FISCALE	DIRITTI E ONERI REALI
1	DELEDDA Melchiorre;DI PIETRO		(1) Proprieta` per 1000/1000

Unità immobiliari n. 1

Tributi erariali: Euro 0,90

Visura telematica



Direzione Provinciale di Nuoro
Ufficio Provinciale - Territorio
Servizi Catastali

Visura per immobile

Situazione degli atti informatizzati al 06/11/2019

Data: 06/11/2019 - Ora: 18.34.20 Fine

Visura n.: T311694 Pag: 1

Dati della richiesta	Comune di POSADA (Codice: G929)
Catasto Terreni	Provincia di NUORO
	Foglio: 68 Particella: 316

Area di enti urbani e promiscui

N.	DATI IDENTIFICATIVI			DATI CLASSAMENTO					DATI DERIVANTI DA	
	Foglio	Particella	Sub	Porz	Qualità Classe	Superficie(m ²)	Deduz	Reddito		
						ha are ca		Dominicale	Agrario	
1	68	316		-	ENTE URBANO	63 10				Tipo mappale del 17/05/2011 protocollo n. NU0135513 in atti dal 17/05/2011 PER NUOVA COSTRUZIONE (n. 135513.1/2011)
Notifica						Partita	1			

Mappali Fabbricati Correlati

Codice Comune G929 - Sezione - SezUrb - Foglio 68 - Particella 316

Unità immobiliari n. 1

Tributi erariali: Euro 0,90

Visura telematica



Direzione Provinciale di Nuoro
Ufficio Provinciale - Territorio
Servizi Catastali

Visura per immobile

Situazione degli atti informatizzati al 07/11/2019

Data: 07/11/2019 - Ora: 16.44.47 Fine

Visura n.: T266868 Pag: 1

Dati della richiesta	Comune di POSADA (Codice: G929)
	Provincia di NUORO
Catasto Fabbricati	Foglio: 68 Particella: 316

Unità immobiliare

N.	DATI IDENTIFICATIVI				DATI DI CLASSAMENTO							DATI DERIVANTI DA
	Sezione Urbana	Foglio	Particella	Sub	Zona Cens.	Micro Zona	Categoria	Classe	Consistenza	Superficie Catastale	Rendita	
1		68	316				C/2	6	44 m ²	Totale: 57 m ²	Euro 181,79	Variazione del 09/11/2015 - Inserimento in visura dei dati di superficie.
Indirizzo				LOCALITA` RUSINZOLU n. SN piano: T;								
Annotazioni				classamento e rendita non rettificati entro dodici mesi dalla data di iscrizione in atti della dichiarazione (D.M. 701/94)								
Riserve				1 Atti passaggi intermedi non esistenti								

INTESTATO

N.	DATI ANAGRAFICI	CODICE FISCALE	DIRITTI E ONERI REALI
1	SELIS Michelangelo nato a POSADA il 22/09/1934	SLSMHL34P22G929Q*	(1) Proprieta` per 1000/1000 RIS.1 DITTA PRIVA DI TITOLO LEGALE RESO PUBBLICO
DATI DERIVANTI DA			
COSTITUZIONE del 13/02/2012 protocollo n. NU0023070 in atti dal 13/02/2012 Registrazione: COSTITUZIONE (n. 860.1/2012)			

Mappali Terreni Correlati

Codice Comune G929 - Sezione - Foglio 68 - Particella 316

Unità immobiliari n. 1

Tributi erariali: Euro 0,90

Visura telematica

* Codice Fiscale Validato in Anagrafe Tributaria

Visura per immobile

Situazione degli atti informatizzati al 06/11/2019

Data: 06/11/2019 - Ora: 18.34.40 Fine

Visura n.: T311831 Pag: 1

Dati della richiesta	Comune di POSADA (Codice: G929)
	Provincia di NUORO
Catasto Terreni	Foglio: 68 Particella: 317

Immobile

N.	DATI IDENTIFICATIVI			DATI CLASSAMENTO						DATI DERIVANTI DA			
	Foglio	Particella	Sub	Porz	Qualità Classe		Superficie(m ²)		Deduz		Reddito		
							ha	are	ca		Dominicale	Agrario	
1	68	317		AA	AGRUMETO	U	10	52			Euro 7,06	Euro 2,44	Variazione del 12/06/2018 protocollo n. NU0089030 in atti dal 04/12/2018 TRASMISSIONE DATI AGEA AI SENSI DEL DL 3.10.2006 N. 262 (n. 7706.1/2018)
				AB	FRUTTETO	U	19	48			Euro 13,08	Euro 4,53	
				AC	SEMINATIVO	3	85	34			Euro 13,22	Euro 7,49	

Notifica		Partita	
Annotazioni	di stadio: Variazione culturale eseguita ai sensi del DL 3.10.2006 n. 262, convertito con modificazioni nella legge 24.11.2006 n. 286 e successive modificazioni (anno 2018) - Eseguita a seguito di dichiarazione resa il 12/06/2018 all'Organismo Pagatore AGEA con la domanda AGEA. ADU.2018.0428392 (Scheda validazione/fascicolo prot. n. AGEA. CAA1513.2018.0001356) - Porzione AA: Classamento per parificazione con la qualità 47 - FRUTTETO, Classe Unica		

INTESTATI

N.	DATI ANAGRAFICI	CODICE FISCALE	DIRITTI E ONERI REALI
1	MURGIA Antonio nato a POSADA il 01/01/1900	MRGNTN00A01G929M	(1) Proprieta` per 3/28 COMPROPRIETARIO
2	MURGIA Giovanni nato a POSADA il 01/01/1900	MRGGNN00A01G929L	(1) Proprieta` per 3/28 COMPROPRIETARIO
3	VARDEU Battistino nato a POSADA il 06/11/1931	VRDBTS31S06G929W*	(1) Proprieta` per 3/28 COMPROPRIETARIO
4	VARDEU Francesca nata a POSADA il 08/05/1931	VRDFNC31E48G929V	(1) Proprieta` per 3/28 COMPROPRIETARIO
5	VARDEU Grazia Angela nata a POSADA il 20/05/1937	VRDGNZ37E60G929A*	(1) Proprieta` per 3/28 COMPROPRIETARIO
6	VARDEU Ignazio nato a POSADA il 31/07/1939	VRDGNZ39L31G929C*	(1) Proprieta` per 3/28 COMPROPRIETARIO
7	VARDEU Michele nato a POSADA il 09/06/1929	VRDMHL29H09G929U*	(1) Proprieta` per 3/28 COMPROPRIETARIO
8	VARDEU Virgilio Enrico nato a POSADA il 12/11/1957	VRDVGL57S12G929N*	(1) Proprieta` per 1/4
DATI DERIVANTI DA		TESTAMENTO OLOGRAFO del 12/12/2009 protocollo n. NU0095621 Voltura in atti dal 21/05/2012 Repertorio n.: 11043 Rogante: DOTT PAOLO LOMONTE Sede: SINISCOLA	
		Registrazione: UU Sede: NUORO Volume: 9990 n: 812 del 15/05/2012 SUCCESSIONE VARDEU GIOVANNI PIETRO (n. 3544.2/2012)	

Unità immobiliari n. 1

Tributi erariali: Euro 0,90

Visura telematica

* Codice Fiscale Validato in Anagrafe Tributaria



Direzione Provinciale di Nuoro
Ufficio Provinciale - Territorio
Servizi Catastali

Visura per immobile

Situazione degli atti informatizzati al 06/11/2019

Data: 06/11/2019 - Ora: 18.34.57 Fine

Visura n.: T311940 Pag: 1

Dati della richiesta	Comune di POSADA (Codice: G929)
	Provincia di NUORO
Catasto Terreni	Foglio: 68 Particella: 151

Immobile

N.	DATI IDENTIFICATIVI			DATI CLASSAMENTO					DATI DERIVANTI DA	
	Foglio	Particella	Sub	Porz	Qualità Classe	Superficie(m ²)	Deduz	Reddito		
						ha are ca			Dominicale	Agrario
1	68	151		-	SEMINATIVO 3	36 20		Euro 5,61	Euro 3,18	VARIAZIONE IDENTIFICATIVI PER ALLINEAMENTO MAPPE del 06/02/2009 in atti dal 06/02/2009 - Variazione identificativo di foglio per allineamento mappe tra catasto terreni e fabbricati (n. 62/2009)
Notifica						Partita				
Annotazioni		- proviene per vct dal foglio 53								

INTESTATI

N.	DATI ANAGRAFICI	CODICE FISCALE	DIRITTI E ONERI REALI
1	SATTA Agostino Francesco nato a NUORO il 20/01/1955	STTGTN55A20F979Y*	(1) Proprieta` per 1/2
2	SATTA Francesca nata a POSADA il 20/12/1955	STTFNC55T60G929F*	(1) Proprieta` per 1/2
DATI DERIVANTI DA		DENUNZIA (NEI PASSAGGI PER CAUSA DI MORTE) del 20/04/2009 protocollo n. NU0070780 in atti dal 07/06/2013 Registrazione: UU Sede: NUORO Volume: 9990 n: 1006 del 31/05/2013 SUCC. SOSTITUTIVA DI RUIU MARIA ANTONIA (n. 4604.1/2013)	

Unità immobiliari n. 1

Tributi erariali: Euro 0,90

Visura telematica

* Codice Fiscale Validato in Anagrafe Tributaria

Visura per immobile

Situazione degli atti informatizzati al 06/11/2019

Data: 06/11/2019 - Ora: 18.35.27 Fine

Visura n.: T312146 Pag: 1

Dati della richiesta	Comune di POSADA (Codice: G929)
	Provincia di NUORO
Catasto Terreni	Foglio: 68 Particella: 337

Immobile

N.	DATI IDENTIFICATIVI			DATI CLASSAMENTO					DATI DERIVANTI DA	
	Foglio	Particella	Sub	Porz	Qualità Classe	Superficie(m ²)	Deduz	Reddito		
						ha are ca		Dominicale	Agrario	
1	68	337		-	SEMINATIVO 3	1 09 67		Euro 16,99	Euro 9,63	ISTRUMENTO (ATTO PUBBLICO) del 29/01/2014 in atti dal 30/01/2014 COMPRAVENDITA (Passaggi intermedi intervenuti senza atti legali)**SI SEGNA LA MANCANZA DI PASSAGGI LEGALI INTERMEDI. (n. 698.1/2014)
Notifica							Partita			
Riserve				1 Atti passaggi intermedi non esistenti						
Annotazioni				di immobile: atto di aggiornamento non conforme all'art. 1, comma 8, d.m. n. 701/94-sr						

INTESTATI

N.	DATI ANAGRAFICI	CODICE FISCALE	DIRITTI E ONERI REALI
1	CALZEDDA Francesco nato a NUORO il 13/09/1967	CLZFNC67P13F979X*	(1) Proprieta` per 1/2 in regime di comunione dei beni con MULAS MARINA
2	MULAS Marina nata a NUORO il 17/07/1969	MLSMRN69L57F979W*	(1) Proprieta` per 1/2 in regime di comunione dei beni con CALZEDDA FRANCESCO
DATI DERIVANTI DA		ISTRUMENTO (ATTO PUBBLICO) del 29/01/2014 Nota presentata con Modello Unico in atti dal 30/01/2014 Repertorio n.: 11854 Rogante: LOMONTE PAOLO Sede: SINISCOLA	
		Registrazione: Sede: COMPRAVENDITA (Passaggi intermedi intervenuti senza atti legali)**SI SEGNA LA MANCANZA DI PASSAGGI LEGALI INTERMEDI. (n. 698.1/2014)	

Unità immobiliari n. 1

Tributi erariali: Euro 0,90

Visura telematica

* Codice Fiscale Validato in Anagrafe Tributaria



Direzione Provinciale di Nuoro
Ufficio Provinciale - Territorio
Servizi Catastali

Visura per immobile

Situazione degli atti informatizzati al 06/11/2019

Data: 06/11/2019 - Ora: 18.35.45 Fine

Visura n.: T312244 Pag: 1

Dati della richiesta	Comune di POSADA (Codice: G929)
	Provincia di NUORO
Catasto Terreni	Foglio: 68 Particella: 336

Immobile

N.	DATI IDENTIFICATIVI			DATI CLASSAMENTO					DATI DERIVANTI DA	
	Foglio	Particella	Sub	Porz	Qualità Classe	Superficie(m ²)	Deduz	Reddito		
						ha are ca			Dominicale	Agrario
1	68	336		-	SEMINATIVO 3	21 60		Euro 3,35	Euro 1,90	FRAZIONAMENTO del 21/01/2014 protocollo n. NU0005384 in atti dal 21/01/2014 presentato il 17/01/2014 (n. 5384.1/2014)
Notifica						Partita				

INTESTATO

N.	DATI ANAGRAFICI	CODICE FISCALE	DIRITTI E ONERI REALI
1	DELEDDA Antonio Maria nato a POSADA il 09/02/1899	DLNMM99B09G929P	(1) Proprieta` per 1/1

Unità immobiliari n. 1

Tributi erariali: Euro 0,90

Visura telematica



Direzione Provinciale di Nuoro
Ufficio Provinciale - Territorio
Servizi Catastali

Visura per immobile

Situazione degli atti informatizzati al 06/11/2019

Data: 06/11/2019 - Ora: 18.36.07 Fine

Visura n.: T312387 Pag: 1

Dati della richiesta	Comune di POSADA (Codice: G929)
	Provincia di NUORO
Catasto Terreni	Foglio: 68 Particella: 156

Immobile

N.	DATI IDENTIFICATIVI			DATI CLASSAMENTO					DATI DERIVANTI DA	
	Foglio	Particella	Sub	Porz	Qualità Classe	Superficie(m ²)	Deduz	Reddito		
						ha are ca			Dominicale	Agrario
1	68	156		-	SEMINATIVO 3	60 00		Euro 9,30	Euro 5,27	VARIAZIONE IDENTIFICATIVI PER ALLINEAMENTO MAPPE del 06/02/2009 in atti dal 06/02/2009 - Variazione identificativo di foglio per allineamento mappe tra catasto terreni e fabbricati (n. 62/2009)
Notifica						Partita				
Annotazioni		- proviene per vct dal foglio 53								

INTESTATI

N.	DATI ANAGRAFICI	CODICE FISCALE	DIRITTI E ONERI REALI
1	PARROCO Protempore		(10) Oneri BENEFICIARIO
2	PREBENDA PARROCCHIALE DI S ANTONIO ABATE		(1) Proprieta`

Unità immobiliari n. 1

Tributi erariali: Euro 0,90

Visura telematica



Direzione Provinciale di Nuoro
Ufficio Provinciale - Territorio
Servizi Catastali

Visura per immobile

Situazione degli atti informatizzati al 06/11/2019

Data: 06/11/2019 - Ora: 18.36.24 Fine

Visura n.: T312494 Pag: 1

Dati della richiesta	Comune di POSADA (Codice: G929)
	Provincia di NUORO
Catasto Terreni	Foglio: 68 Particella: 158

Immobile

N.	DATI IDENTIFICATIVI			DATI CLASSAMENTO					DATI DERIVANTI DA	
	Foglio	Particella	Sub	Porz	Qualità Classe	Superficie(m ²)	Deduz	Reddito		
						ha are ca		Dominicale	Agrario	
1	68	158		-	SEMINATIVO 3	95 90		Euro 14,86	Euro 8,42	VARIAZIONE IDENTIFICATIVI PER ALLINEAMENTO MAPPE del 06/02/2009 in atti dal 06/02/2009 - Variazione identificativo di foglio per allineamento mappe tra catasto terreni e fabbricati (n. 62/2009)
Notifica						Partita				
Annotazioni		- proviene per vct dal foglio 53								

INTESTATI

N.	DATI ANAGRAFICI	CODICE FISCALE	DIRITTI E ONERI REALI
1	BELLA Anna Elena nata a POSADA il 10/01/1932	BLLNLN32A50G929H*	(1) Proprieta` per 1/7
2	BELLA Grazia nata a POSADA il 04/03/1929	BLLGRZ29C44G929G*	(1) Proprieta` per 1/7
3	BELLA Maria Cristina nata a POSADA il 01/10/1946	BLLMCR46R41G929W*	(1) Proprieta` per 1/7
4	BELLA Maria Paola Lucia nata a POSADA il 29/09/1934	BLLMPL34P69G929C*	(1) Proprieta` per 1/7
5	TOLA Alessandro nato a POSADA il 04/09/1965	TLOLSN65P04G929Y*	(1) Proprieta` per 1/7
6	TOLA Massimo nato a NUORO il 31/07/1969	TLOMSM69L31F979B*	(1) Proprieta` per 1/7
7	TOLA Roberto Francesco nato a NUORO il 23/05/1967	TLORRT67E23F979S*	(1) Proprieta` per 1/7

Unità immobiliari n. 1

Tributi erariali: Euro 0,90

Visura telematica

* Codice Fiscale Validato in Anagrafe Tributaria



Direzione Provinciale di Nuoro
Ufficio Provinciale - Territorio
Servizi Catastali

Visura per immobile

Situazione degli atti informatizzati al 06/11/2019

Data: 06/11/2019 - Ora: 18.36.42 Fine

Visura n.: T312612 Pag: 1

Dati della richiesta	Comune di POSADA (Codice: G929)
	Provincia di NUORO
Catasto Terreni	Foglio: 68 Particella: 160

Immobile

N.	DATI IDENTIFICATIVI			DATI CLASSAMENTO					DATI DERIVANTI DA	
	Foglio	Particella	Sub	Porz	Qualità Classe	Superficie(m ²)	Deduz	Reddito		
						ha are ca		Dominicale	Agrario	
1	68	160		-	SEMINATIVO 3	38 00		Euro 5,89	Euro 3,34	VARIAZIONE IDENTIFICATIVI PER ALLINEAMENTO MAPPE del 06/02/2009 in atti dal 06/02/2009 - Variazione identificativo di foglio per allineamento mappe tra catasto terreni e fabbricati (n. 62/2009)
Notifica						Partita				
Annotazioni		- proviene per vct dal foglio 53								

INTESTATI

N.	DATI ANAGRAFICI	CODICE FISCALE	DIRITTI E ONERI REALI
1	DEMURU Mariantonia		(1) Proprieta` per 2/20
2	DEMURU Rosalia		(1) Proprieta` per 2/20
3	DEMURU GIOVANNI Gregorio		(1) Proprieta` per 3/20
4	MARONGIU Giuseppina nata a POSADA il 27/03/1943	MRNGPP43C67G929N*	(1) Proprieta` per 3/40
5	MARONGIU Mario Giovanni Paolo nato a POSADA il 16/08/1949	MRNMGV49M16G929X*	(1) Proprieta` per 3/40
6	SATTA SANNA Pasquale;FU PASQUALE		(1) Proprieta` per 10/20

Unità immobiliari n. 1

Tributi erariali: Euro 0,90

Visura telematica

* Codice Fiscale Validato in Anagrafe Tributaria



Direzione Provinciale di Nuoro
Ufficio Provinciale - Territorio
Servizi Catastali

Visura per immobile

Situazione degli atti informatizzati al 06/11/2019

Data: 06/11/2019 - Ora: 18.36.59 Fine

Visura n.: T312711 Pag: 1

Dati della richiesta	Comune di POSADA (Codice: G929)
Catasto Terreni	Provincia di NUORO Foglio: 68 Particella: 200

Immobile

N.	DATI IDENTIFICATIVI			DATI CLASSAMENTO					DATI DERIVANTI DA	
	Foglio	Particella	Sub	Porz	Qualità Classe	Superficie(m ²)	Deduz	Reddito		
1	68	200		-	SEMINATIVO 3	ha are ca 17 10			Dominicale Euro 2,65	Agrario Euro 1,50
Notifica					Partita					
Annotazioni		- proviene per vct dal foglio 53								

INTESTATO

N.	DATI ANAGRAFICI	CODICE FISCALE	DIRITTI E ONERI REALI
1	CASSA PER IL MEZZOGIORNO		(1) Proprieta` per 1000/1000

Unità immobiliari n. 1

Tributi erariali: Euro 0,90

Visura telematica

Visura per immobile

Situazione degli atti informatizzati al 06/11/2019

Dati della richiesta	Comune di POSADA (Codice: G929)
	Provincia di NUORO
Catasto Terreni	Foglio: 68 Particella: 199

Immobile

N.	DATI IDENTIFICATIVI			DATI CLASSAMENTO					DATI DERIVANTI DA	
	Foglio	Particella	Sub	Porz	Qualità Classe	Superficie(m ²)	Deduz	Reddito		
						ha are ca		Dominicale	Agrario	
1	68	199		AA	SEMINATIVO 3	18 49		Euro 2,86	Euro 1,62	Variazione del 07/06/2016 protocollo n. NU0118961 in atti dal 16/12/2016 TRASMISSIONE DATI AGEA AI SENSI DEL DL 3.10.2006 N. 262 (n. 7056.1/2016)
				AB	PASCOLO ARB U	00 11		Euro 0,07	Euro 0,03	

Notifica		Partita	
Annotationi	di stadio: Variazione culturale eseguita ai sensi del DI 3.10.2006 n. 262, convertito con modificazioni nella legge 24.11.2006 n. 286 e successive modificazioni (anno 2016) - Eseguita a seguito di dichiarazione resa il 07/06/2016 all'Organismo Pagatore AGEA con la domanda AGEA. ADU.2016.0816004 (Scheda validazione/fascicolo prot. n. AGEA. CAA413.2016.0001544) - Porzione AB: Classamento per parificazione con la qualità 47 - FRUTTETO, Classe Unica		

INTESTATI

N.	DATI ANAGRAFICI	CODICE FISCALE	DIRITTI E ONERI REALI
1	DEMURU Mariantonia		(1) Proprieta` per 2/20
2	DEMURU Rosalia		(1) Proprieta` per 2/20
3	DEMURU GIOVANNI Gregorio		(1) Proprieta` per 3/20
4	MARONGIU Giuseppina nata a POSADA il 27/03/1943	MRNGPP43C67G929N*	(1) Proprieta` per 3/40
5	MARONGIU Mario Giovanni Paolo nato a POSADA il 16/08/1949	MRNMGV49M16G929X*	(1) Proprieta` per 3/40
6	SATTA SANNA Pasquale;FU PASQUALE		(1) Proprieta` per 10/20

Unità immobiliari n. 1

Tributi erariali: Euro 0,90

Visura telematica

* Codice Fiscale Validato in Anagrafe Tributaria



Direzione Provinciale di Nuoro
Ufficio Provinciale - Territorio
Servizi Catastali

Visura per immobile

Situazione degli atti informatizzati al 25/02/2020

Data: 25/02/2020 - Ora: 18.45.40 Fine

Visura n.: T298214 Pag: 1

Dati della richiesta	Comune di POSADA (Codice: G929)
	Provincia di NUORO
Catasto Terreni	Foglio: 68 Particella: 291

Immobile

N.	DATI IDENTIFICATIVI			DATI CLASSAMENTO					DATI DERIVANTI DA	
	Foglio	Particella	Sub	Porz	Qualità Classe	Superficie(m ²)	Deduz	Reddito		
						ha are ca			Dominicale	Agrario
1	68	291		-	SEMINATIVO 3	08 12		Euro 1,26	Euro 0,71	VARIAZIONE IDENTIFICATIVI PER ALLINEAMENTO MAPPE del 06/02/2009 in atti dal 06/02/2009 - Variazione identificativo di foglio per allineamento mappe tra catasto terreni e fabbricati (n. 62/2009)
Notifica						Partita				
Annotazioni		- proviene per vct dal foglio 53								

INTESTATI

N.	DATI ANAGRAFICI	CODICE FISCALE	DIRITTI E ONERI REALI
1	DELEDDA Giovanna;FU ANTONIO MARIA VED MELIS		(8) Usufrutto
2	MELIS Antonia;MARIA FU AGOSTINO ANTONIO		Comproprietario
3	MELIS Giovanni;NEPOMICENO FU AGOSTINO ANTONIO		Comproprietario
4	MELIS Luigia;FU AGOSTINO ANTONIO		Comproprietario
5	MELIS Melchiorre;FU AGOSTINO ANTONIO		Comproprietario

Unità immobiliari n. 1

Tributi erariali: Euro 0,90

Visura telematica

Visura per immobile

Situazione degli atti informatizzati al 25/02/2020

Dati della richiesta	Comune di POSADA (Codice: G929)
	Provincia di NUORO
Catasto Terreni	Foglio: 68 Particella: 191

Immobile

N.	DATI IDENTIFICATIVI			DATI CLASSAMENTO					DATI DERIVANTI DA	
	Foglio	Particella	Sub	Porz	Qualità Classe	Superficie(m ²)	Deduz	Reddito		
						ha are ca			Dominicale	Agrario
1	68	191		AA	PASCOLO 2	68 00		Euro 12,29	Euro 7,02	VARIAZIONE IDENTIFICATIVI PER ALLINEAMENTO MAPPE del 06/02/2009 in atti dal 06/02/2009 - Variazione identificativo di foglio per allineamento mappe tra catasto terreni e fabbricati (n. 62/2009)
				AB	SEMINATIVO 3	60 30		Euro 9,34	Euro 5,29	
Notifica					Partita					
Annotazioni		variazione colturale ex d.l. n. 262/06 - qualita` dichiarata o parificata a coltura presente nel quadro tariffario - proviene per vct dal foglio 53								

INTESTATI

N.	DATI ANAGRAFICI	CODICE FISCALE	DIRITTI E ONERI REALI
1	DEMURTAS Francesco;FU SALVATORE		Usufruttuario parziale
2	DEMURTAS Maria;DI FRANCESCO		Comproprietario
3	DEMURTAS Paolina;DI FRANCESCO		Comproprietario
4	DEMURTAS Salvatore;DI FRANCESCO		Comproprietario

Unità immobiliari n. 1

Tributi erariali: Euro 0,90

Visura telematica

Visura per immobile

Situazione degli atti informatizzati al 06/11/2019

Dati della richiesta	Comune di POSADA (Codice: G929)
	Provincia di NUORO
Catasto Terreni	Foglio: 68 Particella: 1

Immobile

N.	DATI IDENTIFICATIVI			DATI CLASSAMENTO					DATI DERIVANTI DA	
	Foglio	Particella	Sub	Porz	Qualità Classe	Superficie(m ²)	Deduz	Reddito		
						ha are ca			Dominicale	Agrario
1	68	1		-	SEMINATIVO 3	50 17		Euro 7,77	Euro 4,40	VARIAZIONE IDENTIFICATIVI PER ALLINEAMENTO MAPPE del 06/02/2009 in atti dal 06/02/2009 - Variazione identificativo di foglio per allineamento mappe tra catasto terreni e fabbricati (n. 62/2009)
Notifica						Partita				
Annotazioni		- proviene per vct dal foglio 53								

INTESTATI

N.	DATI ANAGRAFICI	CODICE FISCALE	DIRITTI E ONERI REALI
1	DELOGU Giovanni nato a POSADA il 23/09/1925	DLGGNN25P23G929O*	(1) Proprieta` per 1/4
2	DELOGU Lucia nata a POSADA il 22/12/1930	DLGLCU30T62G929V*	(1) Proprieta` per 1/4
3	DELOGU Maria Antonia nata a POSADA il 08/03/1923	DLGMNT23C48G929O*	(1) Proprieta` per 1/4
4	DELOGU Pasquale nato a POSADA il 01/01/1921	DLGPQL21A01G929S*	(1) Proprieta` per 1/4

Unità immobiliari n. 1

Tributi erariali: Euro 0,90

Visura telematica

* Codice Fiscale Validato in Anagrafe Tributaria

Visura per immobile

Situazione degli atti informatizzati al 25/02/2020

Data: 25/02/2020 - Ora: 18.46.47 Fine

Visura n.: T298611 Pag: 1

Dati della richiesta	Comune di POSADA (Codice: G929)
	Provincia di NUORO
Catasto Terreni	Foglio: 67 Particella: 739

Immobile

N.	DATI IDENTIFICATIVI			DATI CLASSAMENTO					DATI DERIVANTI DA	
	Foglio	Particella	Sub	Porz	Qualità Classe	Superficie(m ²) ha are ca	Deduz	Reddito		
								Dominicale	Agrario	
1	67	739		-	SEMINATIVO 3	03 40		Euro 0,53	Euro 0,30	ISTRUMENTO (ATTO PUBBLICO) del 11/09/2019 in atti dal 12/09/2019 COMPRAVENDITA (Passaggi intermedi intervenuti senza atti legali)***SI SEGNALA LA MANCANZA DI PASSAGGI LOEGALI INTERMEDI. (n. 6826.1/2019)
Notifica				Partita						
Riserve				1 Atti passaggi intermedi non esistenti						
Annotazioni				di immobile: atto di aggiornamento non conforme all'art. 1, comma 8, del dm n. 701/94						

INTESTATI

N.	DATI ANAGRAFICI	CODICE FISCALE	DIRITTI E ONERI REALI
1	FABBRIANI ZONI Marina nata a PARMA il 02/04/1965	FBBMRN65D42G337M*	(1) Proprieta` per 1/2 in regime di comunione dei beni con MASIA RAIMONDO
2	MASIA Raimondo nato a FLUMINIMAGGIORE il 05/08/1962	MSARND62M05D639L*	(1) Proprieta` per 1/2 in regime di comunione dei beni con FABBRIANI ZONI MARINA
DATI DERIVANTI DA		ISTRUMENTO (ATTO PUBBLICO) del 11/09/2019 Nota presentata con Modello Unico in atti dal 12/09/2019 Repertorio n.: 14396 Rogante: LOMONTE PAOLO Sede: SINISCOLA Registrazione: Sede: COMPRAVENDITA (Passaggi intermedi intervenuti senza atti legali)***SI SEGNALA LA MANCANZA DI PASSAGGI LOEGALI INTERMEDI. (n. 6826.1/2019)	

Unità immobiliari n. 1

Tributi erariali: Euro 0,90

Visura telematica

* Codice Fiscale Validato in Anagrafe Tributaria

Visura per immobile

Situazione degli atti informatizzati al 25/02/2020

Dati della richiesta	Comune di POSADA (Codice: G929)
	Provincia di NUORO
Catasto Terreni	Foglio: 67 Particella: 738

Immobile

N.	DATI IDENTIFICATIVI			DATI CLASSAMENTO					DATI DERIVANTI DA	
	Foglio	Particella	Sub	Porz	Qualità Classe	Superficie(m ²)	Deduz	Reddito		
						ha are ca		Dominicale	Agrario	
1	67	738		-	SEMINATIVO 3	06 29		Euro 0,97	Euro 0,55	VARIAZIONE D'UFFICIO del 29/08/2019 protocollo n. NU0049883 in atti dal 02/09/2019 INSERIMENTO ANNOTAZIONE IN BASE A VERIFICA TF 2019/49621 (n. 49882.1/2019)
Notifica				Partita						
Annotazioni	di immobile: atto di aggiornamento non conforme all'art. 1, comma 8, del dm n. 701/94									

INTESTATI

N.	DATI ANAGRAFICI	CODICE FISCALE	DIRITTI E ONERI REALI
1	DELEDDA Antonina nata a POSADA il 21/09/1940	DLDNNN40P61G929J*	(1) Proprieta` per 1/7
2	DELEDDA Antonio Maria nato a POSADA il 15/01/1926	DLDNNM26A15G929Q*	(1) Proprieta` per 1/7
3	DELEDDA Dionigio nato a POSADA il 07/04/1938	DLDDNG38D07G929N*	(1) Proprieta` per 1/7
4	DELEDDA Giovanni nato a POSADA il 27/07/1932	DLDGNN32L27G929Q*	(1) Proprieta` per 1/7
5	DELEDDA Giuseppe nato a POSADA il 10/01/1935	DLDGPP35A10G929K*	(1) Proprieta` per 1/7
6	DELEDDA Luigia nata a POSADA il 29/12/1923	DLDLGU23T69G929O*	(1) Proprieta` per 1/7
7	DELEDDA Melchiorre nato a POSADA il 02/04/1921	DLDMCH21D02G929N*	(1) Proprieta` per 1/7

Unità immobiliari n. 1

Tributi erariali: Euro 0,90

Visura telematica

* Codice Fiscale Validato in Anagrafe Tributaria



Direzione Provinciale di Nuoro
Ufficio Provinciale - Territorio
Servizi Catastali

Visura per immobile

Situazione degli atti informatizzati al 25/02/2020

Data: 25/02/2020 - Ora: 18.47.36 Fine

Visura n.: T298911 Pag: 1

Dati della richiesta	Comune di POSADA (Codice: G929)
	Provincia di NUORO
Catasto Terreni	Foglio: 67 Particella: 75

Immobile

N.	DATI IDENTIFICATIVI			DATI CLASSAMENTO					DATI DERIVANTI DA	
	Foglio	Particella	Sub	Porz	Qualità Classe	Superficie(m ²)	Deduz	Reddito		
						ha are ca			Dominicale	Agrario
1	67	75		-	SEMINATIVO 3	03 70		Euro 0,57	Euro 0,32	VARIAZIONE IDENTIFICATIVI PER ALLINEAMENTO MAPPE del 06/02/2009 in atti dal 06/02/2009 - Variazione identificativo di foglio per allineamento mappe tra catasto terreni e fabbricati (n. 56/2009)
Notifica						Partita				
Annotazioni		- proviene per vct dal foglio 49								

INTESTATO

N.	DATI ANAGRAFICI	CODICE FISCALE	DIRITTI E ONERI REALI
1	DEMURU Luigia;FU LUIGI MAR RUIU		(1) Proprieta` per 1000/1000

Unità immobiliari n. 1

Tributi erariali: Euro 0,90

Visura telematica



Direzione Provinciale di Nuoro
Ufficio Provinciale - Territorio
Servizi Catastali

Visura per immobile

Situazione degli atti informatizzati al 06/11/2019

Data: 06/11/2019 - Ora: 18.39.14 Fine

Visura n.: T313585 Pag: 1

Dati della richiesta	Comune di POSADA (Codice: G929)
	Provincia di NUORO
Catasto Terreni	Foglio: 67 Particella: 647

Immobile

N.	DATI IDENTIFICATIVI			DATI CLASSAMENTO					DATI DERIVANTI DA	
	Foglio	Particella	Sub	Porz	Qualità Classe	Superficie(m ²)	Deduz	Reddito		
						ha are ca			Dominicale	Agrario
1	67	647		-	SEMINATIVO 3	07 00		Euro 1,08	Euro 0,61	FRAZIONAMENTO del 07/05/2013 protocollo n. NU0050570 in atti dal 07/05/2013 presentato il 06/05/2013 (n. 50570.1/2013)
Notifica						Partita				

INTESTATO

N.	DATI ANAGRAFICI	CODICE FISCALE	DIRITTI E ONERI REALI
1	DELEDDA Salvatore nato a NUORO il 19/04/1972	DLDSVT72D19F979S*	(1) Proprieta` per 1/1 in regime di comunione dei beni

Unità immobiliari n. 1

Tributi erariali: Euro 0,90

Visura telematica

* Codice Fiscale Validato in Anagrafe Tributaria



Direzione Provinciale di Nuoro
Ufficio Provinciale - Territorio
Servizi Catastali

Visura per immobile

Situazione degli atti informatizzati al 06/11/2019

Data: 06/11/2019 - Ora: 18.39.34 Fine

Visura n.: T313717 Pag: 1

Dati della richiesta	Comune di POSADA (Codice: G929)
	Provincia di NUORO
Catasto Terreni	Foglio: 67 Particella: 645

Immobile

N.	DATI IDENTIFICATIVI			DATI CLASSAMENTO					DATI DERIVANTI DA	
	Foglio	Particella	Sub	Porz	Qualità Classe	Superficie(m ²)	Deduz	Reddito		
						ha are ca			Dominicale	Agrario
1	67	645		-	SEMINATIVO 3	09 74		Euro 1,51	Euro 0,86	FRAZIONAMENTO del 07/05/2013 protocollo n. NU0050570 in atti dal 07/05/2013 presentato il 06/05/2013 (n. 50570.1/2013)
Notifica						Partita				

INTESTATI

N.	DATI ANAGRAFICI	CODICE FISCALE	DIRITTI E ONERI REALI
1	FABBRIANI ZONI Marina nata a PARMA il 02/04/1965	FBBMRN65D42G337M*	(1) Proprieta` per 1/2 in regime di comunione dei beni con MASIA RAIMONDO
2	MASIA Raimondo nato a FLUMINIMAGGIORE il 05/08/1962	MSARND62M05D639L*	(1) Proprieta` per 1/2 in regime di comunione dei beni con FABBRIANI ZONI MARINA
DATI DERIVANTI DA		ISTRUMENTO (ATTO PUBBLICO) del 26/06/2013 Nota presentata con Modello Unico in atti dal 01/07/2013 Repertorio n.: 11630 Rogante: LOMONTE PAOLO Sede: SINISCOLA	
		Registrazione: COMPRAVENDITA (n. 5676.1/2013)	

Unità immobiliari n. 1

Tributi erariali: Euro 0,90

Visura telematica

* Codice Fiscale Validato in Anagrafe Tributaria



Direzione Provinciale di Nuoro
Ufficio Provinciale - Territorio
Servizi Catastali

Visura per immobile

Situazione degli atti informatizzati al 06/11/2019

Data: 06/11/2019 - Ora: 18.39.58 Fine

Visura n.: T313878 Pag: 1

Dati della richiesta	Comune di POSADA (Codice: G929)
	Provincia di NUORO
Catasto Terreni	Foglio: 67 Particella: 646

Immobile

N.	DATI IDENTIFICATIVI			DATI CLASSAMENTO					DATI DERIVANTI DA	
	Foglio	Particella	Sub	Porz	Qualità Classe	Superficie(m ²)	Deduz	Reddito		
						ha are ca			Dominicale	Agrario
1	67	646		-	SEMINATIVO 3	01 46		Euro 0,23	Euro 0,13	FRAZIONAMENTO del 07/05/2013 protocollo n. NU0050570 in atti dal 07/05/2013 presentato il 06/05/2013 (n. 50570.1/2013)
Notifica						Partita				

INTESTATO

N.	DATI ANAGRAFICI	CODICE FISCALE	DIRITTI E ONERI REALI
1	DELEDDA Salvatore nato a NUORO il 19/04/1972	DLDSVT72D19F979S*	(1) Proprieta` per 1/1 in regime di comunione dei beni

Unità immobiliari n. 1

Tributi erariali: Euro 0,90

Visura telematica

* Codice Fiscale Validato in Anagrafe Tributaria



Direzione Provinciale di Nuoro
Ufficio Provinciale - Territorio
Servizi Catastali

Visura per immobile

Situazione degli atti informatizzati al 06/11/2019

Data: 06/11/2019 - Ora: 18.40.19 Fine

Visura n.: T314026 Pag: 1

Dati della richiesta	Comune di POSADA (Codice: G929)
	Provincia di NUORO
Catasto Terreni	Foglio: 67 Particella: 143

Immobile

N.	DATI IDENTIFICATIVI			DATI CLASSAMENTO					DATI DERIVANTI DA	
	Foglio	Particella	Sub	Porz	Qualità Classe	Superficie(m ²)	Deduz	Reddito		
						ha are ca			Dominicale	Agrario
1	67	143		-	SEMINATIVO 3	00 85		Euro 0,13	Euro 0,07	VARIAZIONE IDENTIFICATIVI PER ALLINEAMENTO MAPPE del 06/02/2009 in atti dal 06/02/2009 - Variazione identificativo di foglio per allineamento mappe tra catasto terreni e fabbricati (n. 54/2009)
Notifica						Partita				
Annotazioni		- proviene per vct dal foglio 49 - proviene per vct dal foglio 5								

INTESTATI

N.	DATI ANAGRAFICI	CODICE FISCALE	DIRITTI E ONERI REALI
1	FOIS Giovanni nato a POSADA il 03/02/1908		Comproprietario
2	NIEDDU Pasquale nato a POSADA il 05/03/1981	NDDPQL81C05G929U*	Comproprietario

Unità immobiliari n. 1

Tributi erariali: Euro 0,90

Visura telematica

* Codice Fiscale Validato in Anagrafe Tributaria



Direzione Provinciale di Nuoro
Ufficio Provinciale - Territorio
Servizi Catastali

Visura per immobile

Situazione degli atti informatizzati al 06/11/2019

Data: 06/11/2019 - Ora: 18.40.38 Fine

Visura n.: T314160 Pag: 1

Dati della richiesta	Comune di POSADA (Codice: G929)
	Provincia di NUORO
Catasto Terreni	Foglio: 67 Particella: 379

Immobile

N.	DATI IDENTIFICATIVI			DATI CLASSAMENTO					DATI DERIVANTI DA	
	Foglio	Particella	Sub	Porz	Qualità Classe	Superficie(m ²)	Deduz	Reddito		
						ha are ca			Dominicale	Agrario
1	67	379		-	SEMINATIVO 3	06 95		Euro 1,08	Euro 0,61	VARIAZIONE IDENTIFICATIVI PER ALLINEAMENTO MAPPE del 06/02/2009 in atti dal 06/02/2009 - Variazione identificativo di foglio per allineamento mappe tra catasto terreni e fabbricati (n. 56/2009)
Notifica						Partita				
Annotazioni		- proviene per vct dal foglio 49								

INTESTATO

N.	DATI ANAGRAFICI	CODICE FISCALE	DIRITTI E ONERI REALI
1	DEMANIO DELLO STATO RAMO STRADE con sede in ROMA	80193210582*	(1) Proprieta`

Unità immobiliari n. 1

Tributi erariali: Euro 0,90

Visura telematica

* Codice Fiscale Validato in Anagrafe Tributaria



Direzione Provinciale di Nuoro
Ufficio Provinciale - Territorio
Servizi Catastali

Visura per immobile

Situazione degli atti informatizzati al 06/11/2019

Data: 06/11/2019 - Ora: 18.40.57 Fine

Visura n.: T314293 Pag: 1

Dati della richiesta	Comune di POSADA (Codice: G929)
	Provincia di NUORO
Catasto Terreni	Foglio: 67 Particella: 380

Immobile

N.	DATI IDENTIFICATIVI			DATI CLASSAMENTO					DATI DERIVANTI DA	
	Foglio	Particella	Sub	Porz	Qualità Classe	Superficie(m ²)	Deduz	Reddito		
						ha are ca			Dominicale	Agrario
1	67	380		-	SEMINATIVO 3	01 00		Euro 0,15	Euro 0,09	VARIAZIONE IDENTIFICATIVI PER ALLINEAMENTO MAPPE del 06/02/2009 in atti dal 06/02/2009 - Variazione identificativo di foglio per allineamento mappe tra catasto terreni e fabbricati (n. 56/2009)
Notifica						Partita				
Annotazioni		- proviene per vct dal foglio 49								

INTESTATI

N.	DATI ANAGRAFICI	CODICE FISCALE	DIRITTI E ONERI REALI
1	FOIS Giovanni nato a POSADA il 03/02/1908		Comproprietario
2	NIEDDU Pasquale nato a POSADA il 05/03/1981	NDDPQL81C05G929U*	Comproprietario

Unità immobiliari n. 1

Tributi erariali: Euro 0,90

Visura telematica

* Codice Fiscale Validato in Anagrafe Tributaria

Visura per immobile

Situazione degli atti informatizzati al 06/11/2019

Data: 06/11/2019 - Ora: 18.41.13 Fine

Visura n.: T314409 Pag: 1

Dati della richiesta	Comune di POSADA (Codice: G929)
	Provincia di NUORO
Catasto Terreni	Foglio: 67 Particella: 151

Immobile

N.	DATI IDENTIFICATIVI			DATI CLASSAMENTO					DATI DERIVANTI DA	
	Foglio	Particella	Sub	Porz	Qualità Classe	Superficie(m ²)	Deduz	Reddito		
						ha are ca			Dominicale	Agrario
1	67	151		-	SEMINATIVO 3	04 55		Euro 0,70	Euro 0,40	VARIAZIONE IDENTIFICATIVI PER ALLINEAMENTO MAPPE del 06/02/2009 in atti dal 06/02/2009 - Variazione identificativo di foglio per allineamento mappe tra catasto terreni e fabbricati (n. 56/2009)
Notifica							Partita			
Riserve				1 Atti passaggi intermedi non esistenti						
Annotazioni				- proviene per vct dal foglio 49						

INTESTATO

N.	DATI ANAGRAFICI	CODICE FISCALE	DIRITTI E ONERI REALI
1	DALU Andrea Gregorio nato a POSADA il 28/02/1973	DLANRG73B28G929H*	(1) Proprieta` per 1000/1000

Unità immobiliari n. 1

Tributi erariali: Euro 0,90

Visura telematica

* Codice Fiscale Validato in Anagrafe Tributaria



Direzione Provinciale di Nuoro
Ufficio Provinciale - Territorio
Servizi Catastali

Visura per immobile

Situazione degli atti informatizzati al 25/02/2020

Data: 25/02/2020 - Ora: 18.48.09 Fine

Visura n.: T299100 Pag: 1

Dati della richiesta	Comune di POSADA (Codice: G929)
	Provincia di NUORO
Catasto Terreni	Foglio: 67 Particella: 385

Immobile

N.	DATI IDENTIFICATIVI			DATI CLASSAMENTO					DATI DERIVANTI DA	
	Foglio	Particella	Sub	Porz	Qualità Classe	Superficie(m ²)	Deduz	Reddito		
						ha are ca			Dominicale	Agrario
1	67	385		-	SEMINATIVO 3	07 95		Euro 1,23	Euro 0,70	VARIAZIONE IDENTIFICATIVI PER ALLINEAMENTO MAPPE del 06/02/2009 in atti dal 06/02/2009 - Variazione identificativo di foglio per allineamento mappe tra catasto terreni e fabbricati (n. 54/2009)
Notifica				Partita						
Annotazioni				- proviene per vct dal foglio 49 - proviene per vct dal foglio 5						

INTESTATO

N.	DATI ANAGRAFICI	CODICE FISCALE	DIRITTI E ONERI REALI
1	CASSA PER IL MEZZOGIORNO		(1) Proprieta` per 1000/1000

Unità immobiliari n. 1

Tributi erariali: Euro 0,90

Visura telematica



Direzione Provinciale di Nuoro
Ufficio Provinciale - Territorio
Servizi Catastali

Visura per immobile

Situazione degli atti informatizzati al 06/11/2019

Data: 06/11/2019 - Ora: 18.41.51 Fine

Visura n.: T314627 Pag: 1

Dati della richiesta	Comune di POSADA (Codice: G929)
	Provincia di NUORO
Catasto Terreni	Foglio: 67 Particella: 732

Immobile

N.	DATI IDENTIFICATIVI			DATI CLASSAMENTO					DATI DERIVANTI DA		
	Foglio	Particella	Sub	Porz	Qualità Classe	Superficie(m ²)		Deduz		Reddito	
						ha are ca			Dominicale	Agrario	
1	67	732		-	SEMINATIVO 3	1	02 23		Euro 15,84	Euro 8,98	Tipo mappale del 09/10/2018 protocollo n. NU0071045 in atti dal 09/10/2018 presentato il 09/10/2018 PER NUOVA COSTRUZIONE (n. 71045.1/2018)
Notifica				Partita							

INTESTATO

N.	DATI ANAGRAFICI	CODICE FISCALE	DIRITTI E ONERI REALI
1	DALU Andrea Gregorio nato a POSADA il 28/02/1973	DLANRG73B28G929H*	(1) Proprieta` per 1000/1000

Unità immobiliari n. 1

Tributi erariali: Euro 0,90

Visura telematica

* Codice Fiscale Validato in Anagrafe Tributaria



Direzione Provinciale di Nuoro
Ufficio Provinciale - Territorio
Servizi Catastali

Visura per immobile

Situazione degli atti informatizzati al 06/11/2019

Data: 06/11/2019 - Ora: 18.42.09 Fine

Visura n.: T314732 Pag: 1

Dati della richiesta	Comune di POSADA (Codice: G929)
Catasto Terreni	Provincia di NUORO
	Foglio: 67 Particella: 150

Immobile

N.	DATI IDENTIFICATIVI			DATI CLASSAMENTO					DATI DERIVANTI DA	
	Foglio	Particella	Sub	Porz	Qualità Classe	Superficie(m ²)	Deduz	Reddito		
						ha are ca		Dominicale	Agrario	
1	67	150		-	SEMINATIVO 3	06 00		Euro 0,93	Euro 0,53	VARIAZIONE IDENTIFICATIVI PER ALLINEAMENTO MAPPE del 06/02/2009 in atti dal 06/02/2009 - Variazione identificativo di foglio per allineamento mappe tra catasto terreni e fabbricati (n. 56/2009)
Notifica							Partita			
Annotazioni		- proviene per vct dal foglio 49								

INTESTATI

N.	DATI ANAGRAFICI	CODICE FISCALE	DIRITTI E ONERI REALI
1	CHIAMDONI Maurizio		Usufruttuario parziale
2	MELONI Angelo nato a POSADA il 24/08/1930	MLNNGI30M24G929S*	Comproprietario
3	MELONI Giorgia nato a POSADA il 03/06/1927	MLNGRG27H03G929Z*	Comproprietario
4	MELONI Giovanni nato a POSADA il 17/09/1923	MLNGNN23P17G929L*	Comproprietario
5	MELONI Grazietta nata a POSADA il 11/03/1921	MLNGZT21C51G929H*	Comproprietario
6	MELONI Salvatore nato a POSADA il 11/03/1933	MLNSVT33C11G929G*	Comproprietario

Unità immobiliari n. 1

Tributi erariali: Euro 0,90

Visura telematica

* Codice Fiscale Validato in Anagrafe Tributaria



Direzione Provinciale di Nuoro
Ufficio Provinciale - Territorio
Servizi Catastali

Visura per immobile

Situazione degli atti informatizzati al 25/02/2020

Data: 25/02/2020 - Ora: 18.49.15 Fine

Visura n.: T299488 Pag: 1

Dati della richiesta	Comune di POSADA (Codice: G929)
	Provincia di NUORO
Catasto Terreni	Foglio: 67 Particella: 382

Immobile

N.	DATI IDENTIFICATIVI			DATI CLASSAMENTO					DATI DERIVANTI DA	
	Foglio	Particella	Sub	Porz	Qualità Classe	Superficie(m ²)	Deduz	Reddito		
						ha are ca			Dominicale	Agrario
1	67	382		-	SEMINATIVO 3	06 10		Euro 0,95	Euro 0,54	VARIAZIONE IDENTIFICATIVI PER ALLINEAMENTO MAPPE del 06/02/2009 in atti dal 06/02/2009 - Variazione identificativo di foglio per allineamento mappe tra catasto terreni e fabbricati (n. 54/2009)
Notifica						Partita				
Annotazioni		- proviene per vct dal foglio 49 - proviene per vct dal foglio 5								

INTESTATO

N.	DATI ANAGRAFICI	CODICE FISCALE	DIRITTI E ONERI REALI
1	CASSA PER IL MEZZOGIORNO		(1) Proprieta` per 1000/1000

Unità immobiliari n. 1

Tributi erariali: Euro 0,90

Visura telematica



Direzione Provinciale di Nuoro
Ufficio Provinciale - Territorio
Servizi Catastali

Visura per immobile

Situazione degli atti informatizzati al 06/11/2019

Data: 06/11/2019 - Ora: 18.42.50 Fine

Visura n.: T314980 Pag: 1

Dati della richiesta	Comune di POSADA (Codice: G929)
	Provincia di NUORO
Catasto Terreni	Foglio: 67 Particella: 147

Immobile

N.	DATI IDENTIFICATIVI			DATI CLASSAMENTO					DATI DERIVANTI DA	
	Foglio	Particella	Sub	Porz	Qualità Classe	Superficie(m ²)	Deduz	Reddito		
						ha are ca			Dominicale	Agrario
1	67	147		-	SEMINATIVO 3	22 90		Euro 3,55	Euro 2,01	VARIAZIONE IDENTIFICATIVI PER ALLINEAMENTO MAPPE del 06/02/2009 in atti dal 06/02/2009 - Variazione identificativo di foglio per allineamento mappe tra catasto terreni e fabbricati (n. 54/2009)
Notifica				Partita						
Annotazioni				- proviene per vct dal foglio 49 - proviene per vct dal foglio 5						

INTESTATO

N.	DATI ANAGRAFICI	CODICE FISCALE	DIRITTI E ONERI REALI
1	CASSA PER IL MEZZOGIORNO		(1) Proprieta` per 1000/1000

Unità immobiliari n. 1

Tributi erariali: Euro 0,90

Visura telematica



Direzione Provinciale di Nuoro
Ufficio Provinciale - Territorio
Servizi Catastali

Visura per immobile

Situazione degli atti informatizzati al 06/11/2019

Data: 06/11/2019 - Ora: 18.43.07 Fine

Visura n.: T315067 Pag: 1

Dati della richiesta	Comune di POSADA (Codice: G929)
	Provincia di NUORO
Catasto Terreni	Foglio: 67 Particella: 91

Immobile

N.	DATI IDENTIFICATIVI			DATI CLASSAMENTO					DATI DERIVANTI DA	
	Foglio	Particella	Sub	Porz	Qualità Classe	Superficie(m ²)	Deduz	Reddito		
						ha are ca		Dominicale		Agrario
1	67	91		-	SEMINATIVO 3	25 38		Euro 3,93	Euro 2,23	VARIAZIONE IDENTIFICATIVI PER ALLINEAMENTO MAPPE del 06/02/2009 in atti dal 06/02/2009 - Variazione identificativo di foglio per allineamento mappe tra catasto terreni e fabbricati (n. 56/2009)
Notifica				Partita						
Annotazioni				- proviene per vct dal foglio 49						

INTESTATI

N.	DATI ANAGRAFICI	CODICE FISCALE	DIRITTI E ONERI REALI
1	CHIAMDONI Maurizio		Usufruttuario parziale
2	MELONI Angelo nato a POSADA il 24/08/1930	MLNNGI30M24G929S*	Comproprietario
3	MELONI Giorgia nato a POSADA il 03/06/1927	MLNGRG27H03G929Z*	Comproprietario
4	MELONI Giovanni nato a POSADA il 17/09/1923	MLNGNN23P17G929L*	Comproprietario
5	MELONI Grazietta nata a POSADA il 11/03/1921	MLNGZT21C51G929H*	Comproprietario
6	MELONI Salvatore nato a POSADA il 11/03/1933	MLNSVT33C11G929G*	Comproprietario

Unità immobiliari n. 1

Tributi erariali: Euro 0,90

Visura telematica

* Codice Fiscale Validato in Anagrafe Tributaria



Direzione Provinciale di Nuoro
Ufficio Provinciale - Territorio
Servizi Catastali

Visura per immobile

Situazione degli atti informatizzati al 06/11/2019

Data: 06/11/2019 - Ora: 18.43.27 Fine

Visura n.: T315188 Pag: 1

Dati della richiesta	Comune di POSADA (Codice: G929)
	Provincia di NUORO
Catasto Terreni	Foglio: 67 Particella: 660

Immobile

N.	DATI IDENTIFICATIVI			DATI CLASSAMENTO					DATI DERIVANTI DA		
	Foglio	Particella	Sub	Porz	Qualità Classe	Superficie(m ²)		Deduz		Reddito	
						ha are ca			Dominicale	Agrario	
1	67	660		-	PASCOLO	2	10 98 11		Euro 198,49	Euro 113,43	Tipo mappale del 22/05/2013 protocollo n. NU0059342 in atti dal 22/05/2013 presentato il 22/05/2013 PER NUOVA COSTRUZIONE (n. 59342.1/2013)
Notifica				Partita							

INTESTATI

N.	DATI ANAGRAFICI	CODICE FISCALE	DIRITTI E ONERI REALI
1	DEMURTAS Pietro;FU LUIGI		Comproprietario
2	SANNA Clelia;DI SIMONE		Comproprietario
3	SANNA Luigi;DI SIMONE		Comproprietario
4	SANNA Nicolina;DI SIMONE		Comproprietario
5	SANNA Simone;FU ANTONIO MARIO		Usufruttuario parziale

Unità immobiliari n. 1

Tributi erariali: Euro 0,90

Visura telematica

Visura per immobile

Situazione degli atti informatizzati al 06/11/2019

Dati della richiesta	Comune di POSADA (Codice: G929)
	Provincia di NUORO
Catasto Terreni	Foglio: 67 Particella: 465

Immobile

N.	DATI IDENTIFICATIVI			DATI CLASSAMENTO					DATI DERIVANTI DA		
	Foglio	Particella	Sub	Porz	Qualità Classe	Superficie(m ²)		Deduz		Reddito	
						ha are ca			Dominicale	Agrario	
1	67	465		-	PASCOLO 2	7 91 17			Euro 143,01	Euro 81,72	VARIAZIONE IDENTIFICATIVI PER ALLINEAMENTO MAPPE del 06/02/2009 in atti dal 06/02/2009 - Variazione identificativo di foglio per allineamento mappe tra catasto terreni e fabbricati (n. 56/2009)
Notifica						Partita					
Annotazioni		- proviene per vct dal foglio 49									

INTESTATI

N.	DATI ANAGRAFICI	CODICE FISCALE	DIRITTI E ONERI REALI
1	CHESSA Adelaide		Comproprietario per 1/56
2	CHESSA Angelo		Comproprietario per 1/56
3	CHESSA Anna		Comproprietario per 1/56
4	CHESSA Giovanni		Comproprietario per 1/56
5	CHESSA Lucia		Comproprietario per 1/56
6	CHESSA Margherita		Comproprietario per 1/56
7	CHESSA Maria		Comproprietario per 1/56
8	CHESSA Pietro		Comproprietario per 1/56
9	CHESSA Tommasina		Comproprietario per 1/56
10	CORRIAS DEMURTAS Maria;IGNAZIA DI GIOV IGNAZIO		(1) Proprieta` per 44/52
11	DELEDDA Lidia;FU AGOSTINO		COMPROPRIETARIA DI 4/52 (E)
12	DELEDDA Mario;FU AGOSTINO		COMPROPRIETARIO DI 4/52 (E)
13	DELEDDA Sandro;FU AGOSTINO		COMPROPRIETARIO DI 4/52 (E)
14	DELOGU Giovanni nato a POSADA il 23/09/1925	DLGGNN25P23G929O*	(1) Proprieta` per 1/52
15	DELOGU Lucia nata a POSADA il 22/12/1930	DLGLCU30T62G929V*	(1) Proprieta` per 1/52
16	DELOGU Mariantonio nata a POSADA il 08/03/1923	DLGMNT23C48G929O*	(1) Proprieta` per 1/52
17	DELOGU Pasquale nato a POSADA il 01/01/1929		(1) Proprieta` per 1/52
18	DEMURTAS Antonietta;FU ALESSANDRO		COMPROPRIETARIA DI 4/52 (D)
19	DEMURTAS Antonio;FU MELCHIORRE		COMPROPRIETARIO DI 4/52 (C)
20	DEMURTAS Francesca;FU MELCHIORRE		COMPROPRIETARIA DI 4/52 (C)

Visura per immobile

Situazione degli atti informatizzati al 06/11/2019

N.	DATI ANAGRAFICI	CODICE FISCALE	DIRITTI E ONERI REALI
21	DEMURTAS Giovanna;FU ALESSANDRO		COMPROPRIETARIA DI 4/52 (D)
22	DEMURTAS Giovanna;MARIA FU ALESSANDRO		COMPROPRIETARIA DI 4/52 (D)
23	DEMURTAS Giuseppe;FU ALESSANDRO		COMPROPRIETARIO DI 4/52 (D)
24	DEMURTAS Grazia;FU MELCHIORRE		COMPROPRIETARIA DI 4/52 (C)
25	DEMURTAS Lorenza;FU ALESSANDRO		COMPROPRIETARIA DI 4/52 (D)
26	DEMURTAS Margherita;FU ANTONIO		Usufruttuario parziale
27	DEMURTAS Melchiorre;FU ANTONIO		COMPROPRIETARIO DI 4/52 (B)
28	DEMURTAS Pasqualino;DI SALVATORE		COMPROPRIETARIO DI 4/52 (A)
29	DEMURTAS Raimonda;DI SALVATORE		COMPROPRIETARIA DI 4/52 (A)
30	DEMURTAS Raimonda;FU ALESSANDRO		COMPROPRIETARIA DI 4/52 (D)
31	DEMURTAS Salvatore;FU ANTONIO		COMPROPRIETARIO DI 4/52 (B)
32	DEMURU Giov;LUIGI FU LUIGI		COMPROPRIETARIO DI 4/52 (F)
33	DEMURU Luigia;FU LUIGI		(1) Proprieta` per 4/52
34	DEMURU Melchiorre;FU LUIGI		COMPROPRIETARIO DI 4/52 (F)
35	RUIU Grazia;FU MELCHIORRE		(1) Proprieta` per 4/52
36	SANNA Clelia;DI SIMONE		COMPROPRIETARIA DI 4/52 (G)
37	SANNA Luigi;DI SIMONE		COMPROPRIETARIO DI 4/52 (G)
38	SANNA Maria;DOMENICA FU ANTONIO MARIA		Usufruttuario parziale
39	SANNA Nicolina;DI SIMONE		COMPROPRIETARIA DI 4/52 (G)
40	SANNA Simone;FU ANTONIO MARIA		Usufruttuario parziale

Unità immobiliari n. 1

Tributi erariali: Euro 0,90

Visura telematica

* Codice Fiscale Validato in Anagrafe Tributaria

Visura per immobile

Situazione degli atti informatizzati al 25/02/2020

Dati della richiesta	Comune di POSADA (Codice: G929)
	Provincia di NUORO
Catasto Terreni	Foglio: 67 Particella: 458

Immobile

N.	DATI IDENTIFICATIVI			DATI CLASSAMENTO						DATI DERIVANTI DA		
	Foglio	Particella	Sub	Porz	Qualità Classe	Superficie(m ²)		Deduz	Reddito			
						ha are ca				Dominicale	Agrario	
1	67	458		AA	PASCOLO 2	1	83	21		Euro 33,12	Euro 18,92	Variazione del 15/05/2013 protocollo n. NU0148655 in atti dal 10/12/2013 TRASMISSIONE DATI AGEA AI SENSI DEL DL 3.10.2006 N.262 (n. 7301.1/2013)
				AB	PASCOLO ARB		46	49		Euro 31,21	Euro 10,80	
Notifica				Partita								
Annotazioni				di stadio: VARIAZIONE COLTURALE ESEGUITA AI SENSI DEL DL 3.10.2006 N. 262, CONVERTITO CON MODIFICAZIONI NELLA LEGGE 24.11.2006 N. 286 E SUCCESSIVE MODIFICAZIONI (ANNO 2013) PORZIONE AB: CLASSAMENTO PER PARIFICAZIONE CON LA QUALITA' 47 - FRUTTETO , CLASSE UNICA								

INTESTATI

N.	DATI ANAGRAFICI	CODICE FISCALE	DIRITTI E ONERI REALI
1	DELOGU Giovanni nato a POSADA il 23/09/1925	DLGGNN25P23G929O*	(1) Proprieta` per 1/8
2	DELOGU Mariantonia nata a POSADA il 04/08/1923		(1) Proprieta` per 1/8
3	DELOGU Pasquale nato a POSADA il 01/01/1921	DLGPQL21A01G929S*	(1) Proprieta` per 1/8
4	DELOGULUCIA *;DELOGULUCIA nata a POSADA il 22/02/1930		(1) Proprieta` per 1/8
5	DEMURTAS Francesca;DI SALVATORE		Comproprietario per 4/8
6	DEMURTAS Margherita;FU ANTONIO		(8) Usufrutto
7	DEMURTAS Pasqualino;DI SALVATORE		Comproprietario per 4/8
8	DEMURTAS Raimonda;DI SALVATORE		Comproprietario per 4/8
9	DEMURTAS Rosalia;DI SALVATORE		Comproprietario per 4/8

Unità immobiliari n. 1

Tributi erariali: Euro 0,90

Visura telematica

* Codice Fiscale Validato in Anagrafe Tributaria



Direzione Provinciale di Nuoro
Ufficio Provinciale - Territorio
Servizi Catastali

Visura per immobile

Situazione degli atti informatizzati al 25/02/2020

Data: 25/02/2020 - Ora: 18.50.23 Fine

Visura n.: T299842 Pag: 1

Dati della richiesta	Comune di POSADA (Codice: G929)
	Provincia di NUORO
Catasto Terreni	Foglio: 67 Particella: 119

Immobile

N.	DATI IDENTIFICATIVI			DATI CLASSAMENTO						DATI DERIVANTI DA	
	Foglio	Particella	Sub	Porz	Qualità Classe	Superficie(m ²)		Deduz	Reddito		
						ha are ca				Dominicale	Agrario
1	67	119		AA	PASCOLO 2	00	53		Euro 0,10	Euro 0,05	Tabella di variazione del 09/12/2010 protocollo n. NU0306206 in atti dal 09/12/2010 TRASMISSIONE DATI AGEA AI SENSI DEL DL 3.10.2006 N.262 (n. 7462.1/2010)
				AB	PASCOLO ARB U	10	00		Euro 6,71	Euro 2,32	
Notifica				Partita							
Annotazioni				di stadio: VARIAZIONE CULTURALE ESEGUITA AI SENSI DEL DL 3.10.2006 N. 262, CONVERTITO CON MODIFICAZIONI NELLA LEGGE 24.11.2006 N. 286 E SUCCESSIVE MODIFICAZIONI (ANNO 2010) PORZIONE AB: CLASSAMENTO PER PARIFICAZIONE CON LA QUALITA' 47 - FRUTTETO , CLASSE UNICA							

INTESTATO

N.	DATI ANAGRAFICI	CODICE FISCALE	DIRITTI E ONERI REALI
1	DEMURTAS Giovanni nato a POSADA il 01/02/1949	DMRGNN49B01G929E*	(1) Proprieta` per 1/1

Unità immobiliari n. 1

Tributi erariali: Euro 0,90

Visura telematica

* Codice Fiscale Validato in Anagrafe Tributaria



Direzione Provinciale di Nuoro
Ufficio Provinciale - Territorio
Servizi Catastali

Data: 25/02/2020 - Ora: 18.50.46 Fine

Visura n.: T299976 Pag: 1

Visura per immobile

Situazione degli atti informatizzati al 25/02/2020

Dati della richiesta	Comune di POSADA (Codice: G929)
	Provincia di NUORO
Catasto Terreni	Foglio: 67 Particella: 120

Immobile

N.	DATI IDENTIFICATIVI			DATI CLASSAMENTO					DATI DERIVANTI DA	
	Foglio	Particella	Sub	Porz	Qualità Classe	Superficie(m ²)	Deduz	Reddito		
						ha are ca			Dominicale	Agrario
1	67	120		-	PASCOLO ARB U	14 49		Euro 9,73	Euro 3,37	Tabella di variazione del 09/12/2010 protocollo n. NU0306207 in atti dal 09/12/2010 TRASMISSIONE DATI AGEA AI SENSI DEL DL 3.10.2006 N.262 (n. 7463.1/2010)
Notifica				Partita						
Annotazioni	di stadio: VARIAZIONE COLTURALE ESEGUITA AI SENSI DEL DL 3.10.2006 N. 262, CONVERTITO CON MODIFICAZIONI NELLA LEGGE 24.11.2006 N. 286 E SUCCESSIVE MODIFICAZIONI (ANNO 2010) - CLASSAMENTO PER PARIFICAZIONE CON LA QUALITA` 47 - FRUTTETO , CLASSE UNICA									

INTESTATO

N.	DATI ANAGRAFICI	CODICE FISCALE	DIRITTI E ONERI REALI
1	DEMURTAS Giovanni nato a POSADA il 01/02/1949	DMRGNN49B01G929E*	(1) Proprieta` per 1/1

Unità immobiliari n. 1

Tributi erariali: Euro 0,90

Visura telematica

* Codice Fiscale Validato in Anagrafe Tributaria

Visura per immobile

Situazione degli atti informatizzati al 25/02/2020

Dati della richiesta	Comune di POSADA (Codice: G929)
	Provincia di NUORO
Catasto Terreni	Foglio: 67 Particella: 362

Immobile

N.	DATI IDENTIFICATIVI			DATI CLASSAMENTO					DATI DERIVANTI DA		
	Foglio	Particella	Sub	Porz	Qualità Classe	Superficie(m ²)		Deduz		Reddito	
						ha are ca			Dominicale	Agrario	
1	67	362		AA	SEMINATIVO 3	24	13		Euro 3,74	Euro 2,12	Variazione del 14/05/2014 protocollo n. NU0115484 in atti dal 09/12/2014 TRASMISSIONE DATI AGEA AI SENSI DEL DL 3.10.2006 N. 262 (n. 9129.1/2014)
				AB	PASCOLO ARB U	08	72		Euro 5,85	Euro 2,03	
Notifica					Partita						
Annotazioni				di stadio: Variazione culturale eseguita ai sensi del DI 3.10.2006 n. 262, convertito con modificazioni nella legge 24.11.2006 n. 286 e successive modificazioni (anno 2014) - Eseguita a seguito di dichiarazione resa il 14/05/2014 all'Organismo Pagatore AGEA con la domanda AGEA. ADU.2014.0563665 (Scheda validazione/fascicolo prot. n. AGEA. CAA1513.2014.0000247) - Porzione AB: Classamento per parificazione con la qualità 47 - FRUTTETO, Classe Unica							

INTESTATO

N.	DATI ANAGRAFICI	CODICE FISCALE	DIRITTI E ONERI REALI
1	DEMURTAS Giovanni nato a POSADA il 01/02/1949	DMRGNN49B01G929E*	(1) Proprietà per 1/1

Unità immobiliari n. 1

Tributi erariali: Euro 0,90

Visura telematica

* Codice Fiscale Validato in Anagrafe Tributaria

Visura per immobile

Situazione degli atti informatizzati al 25/02/2020

Dati della richiesta	Comune di POSADA (Codice: G929)
	Provincia di NUORO
Catasto Terreni	Foglio: 67 Particella: 360

Immobile

N.	DATI IDENTIFICATIVI			DATI CLASSAMENTO					DATI DERIVANTI DA	
	Foglio	Particella	Sub	Porz	Qualità Classe	Superficie(m ²)	Deduz	Reddito		
						ha are ca			Dominicale	Agrario
1	67	360		AA	SEMINATIVO 3	20 70		Euro 3,21	Euro 1,82	Variazione del 15/05/2013 protocollo n. NU0148654 in atti dal 10/12/2013 TRASMISSIONE DATI AGEA AI SENSI DEL DL 3.10.2006 N.262 (n. 7300.1/2013)
				AB	PASCOLO ARB U	09 11		Euro 6,12	Euro 2,12	
Notifica					Partita					
Annotazioni		di stadio: VARIAZIONE COLTURALE ESEGUITA AI SENSI DEL DL 3.10.2006 N. 262, CONVERTITO CON MODIFICAZIONI NELLA LEGGE 24.11.2006 N. 286 E SUCCESSIVE MODIFICAZIONI (ANNO 2013) PORZIONE AB: CLASSAMENTO PER PARIFICAZIONE CON LA QUALITA' 47 - FRUTTETO , CLASSE UNICA								

INTESTATO

N.	DATI ANAGRAFICI	CODICE FISCALE	DIRITTI E ONERI REALI
1	DEMURTAS Giovanni nato a POSADA il 01/02/1949	DMRGNN49B01G929E*	(1) Proprieta` per 1/1

Unità immobiliari n. 1

Tributi erariali: Euro 0,90

Visura telematica

* Codice Fiscale Validato in Anagrafe Tributaria



Direzione Provinciale di Nuoro
Ufficio Provinciale - Territorio
Servizi Catastali

Visura per immobile

Situazione degli atti informatizzati al 06/11/2019

Data: 06/11/2019 - Ora: 19.08.38 Fine

Visura n.: T322453 Pag: 1

Dati della richiesta	Comune di POSADA (Codice: G929)
	Provincia di NUORO
Catasto Terreni	Foglio: 67 Particella: 356

Immobile

N.	DATI IDENTIFICATIVI			DATI CLASSAMENTO						DATI DERIVANTI DA		
	Foglio	Particella	Sub	Porz	Qualità Classe	Superficie(m ²)		Deduz	Reddito			
						ha are ca				Dominicale	Agrario	
1	67	356		AA	PASCOLO 2	2	76	48		Euro 49,98	Euro 28,56	Tabella di variazione del 09/12/2010 protocollo n. NU0306218 in atti dal 09/12/2010 TRASMISSIONE DATI AGEA AI SENSI DEL DL 3.10.2006 N.262 (n. 7474.1/2010)
				AB	PASCOLO ARB U	2	00	00		Euro 134,28	Euro 46,48	
Notifica				Partita								
Annotazioni				di stadio: VARIAZIONE COLTURALE ESEGUITA AI SENSI DEL DL 3.10.2006 N. 262, CONVERTITO CON MODIFICAZIONI NELLA LEGGE 24.11.2006 N. 286 E SUCCESSIVE MODIFICAZIONI (ANNO 2010) PORZIONE AB: CLASSAMENTO PER PARIFICAZIONE CON LA QUALITA' 47 - FRUTTETO , CLASSE UNICA								

INTESTATI

N.	DATI ANAGRAFICI	CODICE FISCALE	DIRITTI E ONERI REALI
1	CALVIRI Luigia;FU SEBASTIANO MAR DEMURTAS		(1) Proprieta` per 4/12
2	DELOGIU Giovanni nato a POSADA il 23/09/1925	DLGGNN25P23G929O*	(1) Proprieta` per 1/2
3	DELOGIU Lucia nata a POSADA il 22/12/1930		(1) Proprieta` per 1/2
4	DELOGIU Mariantonia nata a POSADA il 08/03/1923	DLGMNT23C48G929O*	(1) Proprieta` per 1/2
5	DELOGIU Pasquale nato a POSADA il 01/01/1921	DLGPQL21A01G929S*	(1) Proprieta` per 1/9
6	DEMURTAS Francesca;DI SALVATORE		Comproprietario per 4/12
7	DEMURTAS Margherita;FU ANTONIO		Usufruttuario parziale
8	DEMURTAS Pasqualino;DI SALVATORE		Comproprietario per 4/12
9	DEMURTAS Rosalia;DI SALVATORE		Comproprietario per 4/12
10	DEMURTUS Raimonda;DI SALVATORE		Comproprietario per 4/12

Unità immobiliari n. 1

Tributi erariali: Euro 0,90

Visura telematica

* Codice Fiscale Validato in Anagrafe Tributaria



Direzione Provinciale di Nuoro
Ufficio Provinciale - Territorio
Servizi Catastali

Visura per immobile

Situazione degli atti informatizzati al 06/11/2019

Data: 06/11/2019 - Ora: 19.10.56 Fine

Visura n.: T323022 Pag: 1

Dati della richiesta	Comune di POSADA (Codice: G929)
	Provincia di NUORO
Catasto Terreni	Foglio: 67 Particella: 474

Immobile

N.	DATI IDENTIFICATIVI			DATI CLASSAMENTO					DATI DERIVANTI DA		
	Foglio	Particella	Sub	Porz	Qualità Classe	Superficie(m ²)		Deduz		Reddito	
						ha are ca			Dominicale	Agrario	
1	67	474		-	PASCOLO 2	1	30 30		Euro 23,55	Euro 13,46	VARIAZIONE IDENTIFICATIVI PER ALLINEAMENTO MAPPE del 06/02/2009 in atti dal 06/02/2009 - Variazione identificativo di foglio per allineamento mappe tra catasto terreni e fabbricati (n. 56/2009)
Notifica						Partita					
Annotazioni		- proviene per vct dal foglio 49									

INTESTATI

N.	DATI ANAGRAFICI	CODICE FISCALE	DIRITTI E ONERI REALI
1	DE MURTAS Maria nata a POSADA il 22/10/1927	DMRMRA27R62G929Y*	(1) Proprieta` per 1/3
2	DEMURTAS Adelina nata a POSADA il 27/02/1930	DMRDLN30B67G929X*	(1) Proprieta` per 1/3
3	DEMURTAS Giovanna nata a POSADA il 04/08/1920	DMRGNN20M44G929W*	(1) Proprieta` per 1/3

Unità immobiliari n. 1

Tributi erariali: Euro 0,90

Visura telematica

* Codice Fiscale Validato in Anagrafe Tributaria



Direzione Provinciale di Nuoro
Ufficio Provinciale - Territorio
Servizi Catastali

Visura per immobile

Situazione degli atti informatizzati al 06/11/2019

Data: 06/11/2019 - Ora: 19.11.40 Fine

Visura n.: T323190 Pag: 1

Dati della richiesta	Comune di POSADA (Codice: G929)
Catasto Terreni	Provincia di NUORO
	Foglio: 67 Particella: 354

Immobile

N.	DATI IDENTIFICATIVI			DATI CLASSAMENTO					DATI DERIVANTI DA		
	Foglio	Particella	Sub	Porz	Qualità Classe	Superficie(m ²)		Deduz		Reddito	
						ha are ca			Dominicale	Agrario	
1	67	354		-	PASCOLO 2	1	15	11	Euro 20,81	Euro 11,89	VARIAZIONE IDENTIFICATIVI PER ALLINEAMENTO MAPPE del 06/02/2009 in atti dal 06/02/2009 - Variazione identificativo di foglio per allineamento mappe tra catasto terreni e fabbricati (n. 56/2009)
Notifica							Partita				
Annotazioni		- proviene per vct dal foglio 49									

INTESTATI

N.	DATI ANAGRAFICI	CODICE FISCALE	DIRITTI E ONERI REALI
1	DEMURTAS BONO Alessandro;FU MELCHIORRE		Comproprietario
2	DEMURTAS RUIU Antonio;FU MELCHIORRE		Comproprietario
3	DEMURTAS RUIU Francesca;FU MELCHIORRE		Comproprietario
4	DEMURTAS RUIU Grazia;FU MELCHIORRE		Comproprietario
5	RUIU Maria;LIBERATA FU GIOV MARIA		Usufruttuario parziale

Unità immobiliari n. 1

Tributi erariali: Euro 0,90

Visura telematica

Visura per immobile

Situazione degli atti informatizzati al 06/11/2019

Dati della richiesta	Comune di POSADA (Codice: G929)
	Provincia di NUORO
Catasto Terreni	Foglio: 67 Particella: 352

Immobile

N.	DATI IDENTIFICATIVI			DATI CLASSAMENTO					DATI DERIVANTI DA			
	Foglio	Particella	Sub	Porz	Qualità Classe	Superficie(m ²)		Deduz		Reddito		
						ha are ca			Dominicale	Agrario		
1	67	352		AA	PASCOLO 2	1	03	86		Euro 18,77	Euro 10,73	Variazione del 15/05/2013 protocollo n. NU0148653 in atti dal 10/12/2013 TRASMISSIONE DATI AGEA AI SENSI DEL DL 3.10.2006 N.262 (n. 7299.1/2013)
				AB	PASCOLO ARB				00	45		
Notifica						Partita						
Annotazioni				di stadio: VARIAZIONE COLTURALE ESEGUITA AI SENSI DEL DL 3.10.2006 N. 262, CONVERTITO CON MODIFICAZIONI NELLA LEGGE 24.11.2006 N. 286 E SUCCESSIVE MODIFICAZIONI (ANNO 2013) PORZIONE AB: CLASSAMENTO PER PARIFICAZIONE CON LA QUALITA' 47 - FRUTTETO , CLASSE UNICA								

INTESTATI

N.	DATI ANAGRAFICI	CODICE FISCALE	DIRITTI E ONERI REALI
1	DEMURU Antonia Anna nata a POSADA il 26/11/1954	DMRNNN54S66G929R*	(1) Proprieta` per 1/3
2	DEMURU Luigia Maria Rita nata a POSADA il 23/03/1952	DMRLMR52C63G929A*	(1) Proprieta` per 1/3
3	DEMURU Pasqualina Maria Antonia nata a POSADA il 19/09/1949	DMRPQL49P59G929A*	(1) Proprieta` per 1/3

Unità immobiliari n. 1

Tributi erariali: Euro 0,90

Visura telematica

* Codice Fiscale Validato in Anagrafe Tributaria



Direzione Provinciale di Nuoro
Ufficio Provinciale - Territorio
Servizi Catastali

Visura per immobile

Situazione degli atti informatizzati al 25/02/2020

Data: 25/02/2020 - Ora: 18.51.58 Fine

Visura n.: T300447 Pag: 1

Dati della richiesta	Comune di POSADA (Codice: G929)
	Provincia di NUORO
Catasto Terreni	Foglio: 67 Particella: 347

Immobile

N.	DATI IDENTIFICATIVI			DATI CLASSAMENTO					DATI DERIVANTI DA		
	Foglio	Particella	Sub	Porz	Qualità Classe	Superficie(m ²)		Deduz		Reddito	
						ha are ca			Dominicale	Agrario	
1	67	347		-	PASCOLO 2	1	20	50	Euro 21,78	Euro 12,45	VARIAZIONE IDENTIFICATIVI PER ALLINEAMENTO MAPPE del 06/02/2009 in atti dal 06/02/2009 - Variazione identificativo di foglio per allineamento mappe tra catasto terreni e fabbricati (n. 56/2009)
Notifica						Partita					
Annotazioni		- proviene per vct dal foglio 49									

INTESTATI

N.	DATI ANAGRAFICI	CODICE FISCALE	DIRITTI E ONERI REALI
1	CALVISI Luigia;FU SEBASTIANO MAR DEMURTAS		Comproprietario
2	DELOGU Antonio;MARIO DI SALVATORE		Comproprietario
3	DEMURTAS Francesca;DI SALVATORE		Comproprietario
4	DEMURTAS Raimonda;DI SALVATORE		Comproprietario
5	DEMURTAS Rosalia;DI SALVATORE		Comproprietario

Unità immobiliari n. 1

Tributi erariali: Euro 0,90

Visura telematica

Visura per immobile

Situazione degli atti informatizzati al 25/02/2020

Dati della richiesta	Comune di POSADA (Codice: G929)
	Provincia di NUORO
Catasto Terreni	Foglio: 67 Particella: 344

Immobile

N.	DATI IDENTIFICATIVI			DATI CLASSAMENTO						DATI DERIVANTI DA			
	Foglio	Particella	Sub	Porz	Qualità Classe		Superficie(m ²)		Deduz		Reddito		
							ha are ca			Dominicale	Agrario		
1	67	344		AA	PASCOLO	U	1	27	12		Euro 85,35	Euro 29,54	Tabella di variazione del 09/12/2010 protocollo n. NU0306216 in atti dal 09/12/2010 TRASMISSIONE DATI AGEA AI SENSI DEL DL 3.10.2006 N.262 (n. 7472.1/2010)
				AB	PASCOLO	2				12	08		
Notifica				Partita									
Annotazioni				di stadio: VARIAZIONE COLTURALE ESEGUITA AI SENSI DEL DL 3.10.2006 N. 262, CONVERTITO CON MODIFICAZIONI NELLA LEGGE 24.11.2006 N. 286 E SUCCESSIVE MODIFICAZIONI (ANNO 2010) PORZIONE AA: CLASSAMENTO PER PARIFICAZIONE CON LA QUALITA' 47 - FRUTTETO , CLASSE UNICA									

INTESTATI

N.	DATI ANAGRAFICI	CODICE FISCALE	DIRITTI E ONERI REALI
1	DEMURU Antonia Anna nata a POSADA il 26/11/1954	DMRNNN54S66G929R*	(1) Proprieta` per 1/3
2	DEMURU Luigia Maria Rita nata a POSADA il 23/03/1952	DMRLMR52C63G929A*	(1) Proprieta` per 1/3
3	DEMURU Pasqualina Maria Antonia nata a POSADA il 19/09/1949	DMRPL49P59G929A*	(1) Proprieta` per 1/3

Unità immobiliari n. 1

Tributi erariali: Euro 0,90

Visura telematica

* Codice Fiscale Validato in Anagrafe Tributaria



Direzione Provinciale di Nuoro
Ufficio Provinciale - Territorio
Servizi Catastali

Visura per immobile

Situazione degli atti informatizzati al 07/11/2019

Data: 07/11/2019 - Ora: 09.19.32 Fine

Visura n.: T28134 Pag: 1

Dati della richiesta	Comune di POSADA (Codice: G929)
	Provincia di NUORO
Catasto Terreni	Foglio: 67 Particella: 423

Immobile

N.	DATI IDENTIFICATIVI			DATI CLASSAMENTO					DATI DERIVANTI DA	
	Foglio	Particella	Sub	Porz	Qualità Classe	Superficie(m ²)	Deduz	Reddito		
						ha are ca		Dominicale	Agrario	
1	67	423		-	PASCOLO 2	23 05		Euro 4,17	Euro 2,38	VARIAZIONE IDENTIFICATIVI PER ALLINEAMENTO MAPPE del 06/02/2009 in atti dal 06/02/2009 - Variazione identificativo di foglio per allineamento mappe tra catasto terreni e fabbricati (n. 54/2009)
Notifica				Partita						
Annotazioni				- proviene per vct dal foglio 49 - proviene per vct dal foglio 5						

INTESTATI

N.	DATI ANAGRAFICI	CODICE FISCALE	DIRITTI E ONERI REALI
1	DEMURU Antonia Anna nata a POSADA il 26/11/1954	DMRNNN54S66G929R*	(1) Proprieta` per 1/3
2	DEMURU Luigia Maria Rita nata a POSADA il 23/03/1952	DMRLMR52C63G929A*	(1) Proprieta` per 1/3
3	DEMURU Pasqualina Maria Antonia nata a POSADA il 19/09/1949	DMRPL49P59G929A*	(1) Proprieta` per 1/3

Unità immobiliari n. 1

Tributi erariali: Euro 0,90

Visura telematica

* Codice Fiscale Validato in Anagrafe Tributaria



Direzione Provinciale di Nuoro
Ufficio Provinciale - Territorio
Servizi Catastali

Visura per immobile

Situazione degli atti informatizzati al 25/02/2020

Data: 25/02/2020 - Ora: 18.53.09 Fine

Visura n.: T300830 Pag: 1

Dati della richiesta	Comune di POSADA (Codice: G929)
Catasto Terreni	Provincia di NUORO Foglio: 67 Particella: 343

Immobile

N.	DATI IDENTIFICATIVI			DATI CLASSAMENTO					DATI DERIVANTI DA	
	Foglio	Particella	Sub	Porz	Qualità Classe	Superficie(m ²)	Deduz	Reddito		
1	67	343		-	PASCOLO 2	ha are ca 02 85		Dominicale Euro 0,52	Agrario Euro 0,29	VARIAZIONE IDENTIFICATIVI PER ALLINEAMENTO MAPPE del 06/02/2009 in atti dal 06/02/2009 - Variazione identificativo di foglio per allineamento mappe tra catasto terreni e fabbricati (n. 54/2009)
Notifica					Partita					
Annotazioni		- proviene per vct dal foglio 49 - proviene per vct dal foglio 5								

INTESTATI

N.	DATI ANAGRAFICI	CODICE FISCALE	DIRITTI E ONERI REALI
1	DEMURU Antonia Anna nata a POSADA il 26/11/1954	DMRNNN54S66G929R*	(1) Proprieta` per 1/3
2	DEMURU Luigia Maria Rita nata a POSADA il 23/03/1952	DMRLMR52C63G929A*	(1) Proprieta` per 1/3
3	DEMURU Pasqualina Maria Antonia nata a POSADA il 19/09/1949	DMRPL49P59G929A*	(1) Proprieta` per 1/3

Unità immobiliari n. 1

Tributi erariali: Euro 0,90

Visura telematica

* Codice Fiscale Validato in Anagrafe Tributaria



Direzione Provinciale di Nuoro
Ufficio Provinciale - Territorio
Servizi Catastali

Visura per immobile

Situazione degli atti informatizzati al 25/02/2020

Data: 25/02/2020 - Ora: 18.53.33 Fine

Visura n.: T300960 Pag: 1

Dati della richiesta	Comune di POSADA (Codice: G929)
	Provincia di NUORO
Catasto Terreni	Foglio: 67 Particella: 338

Immobile

N.	DATI IDENTIFICATIVI			DATI CLASSAMENTO					DATI DERIVANTI DA	
	Foglio	Particella	Sub	Porz	Qualità Classe	Superficie(m ²)	Deduz	Reddito		
						ha are ca			Dominicale	Agrario
1	67	338		-	PASCOLO 2	02 00		Euro 0,36	Euro 0,21	VARIAZIONE IDENTIFICATIVI PER ALLINEAMENTO MAPPE del 06/02/2009 in atti dal 06/02/2009 - Variazione identificativo di foglio per allineamento mappe tra catasto terreni e fabbricati (n. 56/2009)
Notifica						Partita				
Annotazioni		- proviene per vct dal foglio 49								

INTESTATI

N.	DATI ANAGRAFICI	CODICE FISCALE	DIRITTI E ONERI REALI
1	DEMURU Antonia Anna nata a POSADA il 26/11/1954	DMRNNN54S66G929R*	(1) Proprieta` per 1/3
2	DEMURU Luigia Maria Rita nata a POSADA il 23/03/1952	DMRLMR52C63G929A*	(1) Proprieta` per 1/3
3	DEMURU Pasqualina Maria Antonia nata a POSADA il 19/09/1949	DMRPL49P59G929A*	(1) Proprieta` per 1/3

Unità immobiliari n. 1

Tributi erariali: Euro 0,90

Visura telematica

* Codice Fiscale Validato in Anagrafe Tributaria



Direzione Provinciale di Nuoro
Ufficio Provinciale - Territorio
Servizi Catastali

Visura per immobile

Situazione degli atti informatizzati al 07/11/2019

Data: 07/11/2019 - Ora: 09.20.12 Fine

Visura n.: T28487 Pag: 1

Dati della richiesta	Comune di POSADA (Codice: G929)
	Provincia di NUORO
Catasto Terreni	Foglio: 67 Particella: 336

Immobile

N.	DATI IDENTIFICATIVI			DATI CLASSAMENTO					DATI DERIVANTI DA	
	Foglio	Particella	Sub	Porz	Qualità Classe	Superficie(m ²)	Deduz	Reddito		
						ha are ca			Dominicale	Agrario
1	67	336		-	PASCOLO 2	86 77		Euro 15,68	Euro 8,96	VARIAZIONE IDENTIFICATIVI PER ALLINEAMENTO MAPPE del 06/02/2009 in atti dal 06/02/2009 - Variazione identificativo di foglio per allineamento mappe tra catasto terreni e fabbricati (n. 56/2009)
Notifica						Partita				
Annotazioni		- proviene per vct dal foglio 49								

INTESTATO

N.	DATI ANAGRAFICI	CODICE FISCALE	DIRITTI E ONERI REALI
1	ANAS, AZIENDA NAZIONALE AUTONOMA DELLE STRADE	80208450587*	(1) Proprieta`

Unità immobiliari n. 1

Tributi erariali: Euro 0,90

Visura telematica

* Codice Fiscale Validato in Anagrafe Tributaria



Direzione Provinciale di Nuoro
Ufficio Provinciale - Territorio
Servizi Catastali

Visura per immobile

Situazione degli atti informatizzati al 25/02/2020

Data: 25/02/2020 - Ora: 18.54.02 Fine

Visura n.: T301110 Pag: 1

Dati della richiesta	Comune di POSADA (Codice: G929)
	Provincia di NUORO
Catasto Terreni	Foglio: 67 Particella: 335

Immobile

N.	DATI IDENTIFICATIVI			DATI CLASSAMENTO						DATI DERIVANTI DA			
	Foglio	Particella	Sub	Porz	Qualità Classe		Superficie(m ²)		Deduz		Reddito		
							ha are ca			Dominicale	Agrario		
1	67	335		AA	PASCOLO	U	1	73	98		Euro 116,81	Euro 40,43	Tabella di variazione del 09/12/2010 protocollo n. NU0306215 in atti dal 09/12/2010 TRASMISSIONE DATI AGEA AI SENSI DEL DL 3.10.2006 N.262 (n. 7471.1/2010)
				AB	PASCOLO	2				17	41		
Notifica				Partita									
Annotazioni				di stadio: VARIAZIONE COLTURALE ESEGUITA AI SENSI DEL DL 3.10.2006 N. 262, CONVERTITO CON MODIFICAZIONI NELLA LEGGE 24.11.2006 N. 286 E SUCCESSIVE MODIFICAZIONI (ANNO 2010) PORZIONE AA: CLASSAMENTO PER PARIFICAZIONE CON LA QUALITA' 47 - FRUTTETO , CLASSE UNICA									

INTESTATI

N.	DATI ANAGRAFICI	CODICE FISCALE	DIRITTI E ONERI REALI
1	DEMURU Antonia Anna nata a POSADA il 26/11/1954	DMRNNN54S66G929R*	(1) Proprieta` per 1/3
2	DEMURU Luigia Maria Rita nata a POSADA il 23/03/1952	DMRLMR52C63G929A*	(1) Proprieta` per 1/3
3	DEMURU Pasqualina Maria Antonia nata a POSADA il 19/09/1949	DMRPL49P59G929A*	(1) Proprieta` per 1/3

Unità immobiliari n. 1

Tributi erariali: Euro 0,90

Visura telematica

* Codice Fiscale Validato in Anagrafe Tributaria



Direzione Provinciale di Nuoro
Ufficio Provinciale - Territorio
Servizi Catastali

Visura per immobile

Situazione degli atti informatizzati al 07/11/2019

Data: 07/11/2019 - Ora: 09.20.33 Fine

Visura n.: T28675 Pag: 1

Dati della richiesta	Comune di POSADA (Codice: G929)
	Provincia di NUORO
Catasto Terreni	Foglio: 67 Particella: 2

Immobile

N.	DATI IDENTIFICATIVI			DATI CLASSAMENTO					DATI DERIVANTI DA	
	Foglio	Particella	Sub	Porz	Qualità Classe	Superficie(m ²)	Deduz	Reddito		
						ha are ca			Dominicale	Agrario
1	67	2		-	PASCOLO 2	07 16		Euro 1,29	Euro 0,74	VARIAZIONE IDENTIFICATIVI PER ALLINEAMENTO MAPPE del 06/02/2009 in atti dal 06/02/2009 - Variazione identificativo di foglio per allineamento mappe tra catasto terreni e fabbricati (n. 56/2009)
Notifica						Partita				
Annotazioni		- proviene per vct dal foglio 49								

INTESTATO

N.	DATI ANAGRAFICI	CODICE FISCALE	DIRITTI E ONERI REALI
1	ANAS, AZIENDA NAZIONALE AUTONOMA DELLE STRADE	80208450587*	(1) Proprieta`

Unità immobiliari n. 1

Tributi erariali: Euro 0,90

Visura telematica

* Codice Fiscale Validato in Anagrafe Tributaria



Direzione Provinciale di Nuoro
Ufficio Provinciale - Territorio
Servizi Catastali

Visura per immobile

Situazione degli atti informatizzati al 07/11/2019

Data: 07/11/2019 - Ora: 09.21.31 Fine

Visura n.: T29239 Pag: 1

Dati della richiesta	Comune di POSADA (Codice: G929)
	Provincia di NUORO
Catasto Terreni	Foglio: 67 Particella: 17

Immobile

N.	DATI IDENTIFICATIVI			DATI CLASSAMENTO					DATI DERIVANTI DA	
	Foglio	Particella	Sub	Porz	Qualità Classe	Superficie(m ²)	Deduz	Reddito		
						ha are ca			Dominicale	Agrario
1	67	17		-	PASCOLO 3	67 90		Euro 6,31	Euro 2,45	VARIAZIONE IDENTIFICATIVI PER ALLINEAMENTO MAPPE del 06/02/2009 in atti dal 06/02/2009 - Variazione identificativo di foglio per allineamento mappe tra catasto terreni e fabbricati (n. 56/2009)
Notifica						Partita				
Annotazioni		- proviene per vct dal foglio 49								

INTESTATO

N.	DATI ANAGRAFICI	CODICE FISCALE	DIRITTI E ONERI REALI
1	A.N.A.S. AZIENDA NAZIONALE AUTONOMA DELLE STRADE con sede in ROMA	80208450587*	(1) Proprieta` per 1000/1000

Unità immobiliari n. 1

Tributi erariali: Euro 0,90

Visura telematica

* Codice Fiscale Validato in Anagrafe Tributaria



Direzione Provinciale di Nuoro
Ufficio Provinciale - Territorio
Servizi Catastali

Visura per immobile

Situazione degli atti informatizzati al 25/02/2020

Data: 25/02/2020 - Ora: 18.59.49 Fine

Visura n.: T302986 Pag: 1

Dati della richiesta	Comune di POSADA (Codice: G929)
	Provincia di NUORO
Catasto Terreni	Foglio: 67 Particella: 30

Immobile

N.	DATI IDENTIFICATIVI			DATI CLASSAMENTO					DATI DERIVANTI DA	
	Foglio	Particella	Sub	Porz	Qualità Classe	Superficie(m ²)	Deduz	Reddito		
						ha are ca			Dominicale	Agrario
1	67	30		-	PASCOLO ARB	U	1 59 73	Euro 107,24	Euro 37,12	Variazione del 26/05/2014 protocollo n. NU0115478 in atti dal 09/12/2014 TRASMISSIONE DATI AGEA AI SENSI DEL DL 3.10.2006 N. 262 (n. 9123.1/2014)
Notifica				Partita						
Annotazioni	di stadio: Variazione culturale eseguita ai sensi del DI 3.10.2006 n. 262, convertito con modificazioni nella legge 24.11.2006 n. 286 e successive modificazioni (anno 2014) - Eseguita a seguito di dichiarazione resa il 26/05/2014 all'Organismo Pagatore AGEA con la domanda AGEA. ADU.2014.0796968 (Scheda validazione/fascicolo prot. n. AGEA. CAA1513.2014.0001509) - Classamento per parificazione con la qualita' 47 - FRUTTETO, classe Unica									

INTESTATI

N.	DATI ANAGRAFICI	CODICE FISCALE	DIRITTI E ONERI REALI
1	DELOGU Giovanni nato a POSADA il 23/09/1925	DLGGNN25P23G929O*	(1) Proprieta` per 1/4
2	DELOGU Lucia nata a POSADA il 22/12/1930	DLGLCU30T62G929V*	(1) Proprieta` per 1/4
3	DELOGU Maria Antonia nata a POSADA il 08/03/1923	DLGMNT23C48G929O*	(1) Proprieta` per 1/4
4	DELOGU Pasquale nato a POSADA il 01/01/1921	DLGPQL21A01G929S*	(1) Proprieta` per 1/4

Unità immobiliari n. 1

Tributi erariali: Euro 0,90

Visura telematica

* Codice Fiscale Validato in Anagrafe Tributaria

Visura per immobile

Situazione degli atti informatizzati al 07/11/2019

Data: 07/11/2019 - Ora: 09.25.48 Fine

Visura n.: T31812 Pag: 1

Dati della richiesta	Comune di POSADA (Codice: G929)
	Provincia di NUORO
Catasto Terreni	Foglio: 67 Particella: 330

Immobile

N.	DATI IDENTIFICATIVI			DATI CLASSAMENTO					DATI DERIVANTI DA	
	Foglio	Particella	Sub	Porz	Qualità Classe	Superficie(m ²)	Deduz	Reddito		
						ha are ca			Dominicale	Agrario
1	67	330		-	PASCOLO 2	28 48		Euro 5,15	Euro 2,94	VARIAZIONE IDENTIFICATIVI PER ALLINEAMENTO MAPPE del 06/02/2009 in atti dal 06/02/2009 - Variazione identificativo di foglio per allineamento mappe tra catasto terreni e fabbricati (n. 54/2009)
Notifica						Partita				
Annotazioni		- proviene per vct dal foglio 49 - proviene per vct dal foglio 5								

INTESTATO

N.	DATI ANAGRAFICI	CODICE FISCALE	DIRITTI E ONERI REALI
1	ANAS, AZIENDA NAZIONALE AUTONOMA DELLE STRADE	80208450587*	(1) Proprieta`

Unità immobiliari n. 1

Tributi erariali: Euro 0,90

Visura telematica

* Codice Fiscale Validato in Anagrafe Tributaria



Direzione Provinciale di Nuoro
Ufficio Provinciale - Territorio
Servizi Catastali

Visura per immobile

Situazione degli atti informatizzati al 07/11/2019

Data: 07/11/2019 - Ora: 09.26.06 Fine

Visura n.: T32001 Pag: 1

Dati della richiesta	Comune di POSADA (Codice: G929)
	Provincia di NUORO
Catasto Terreni	Foglio: 67 Particella: 328

Immobile

N.	DATI IDENTIFICATIVI			DATI CLASSAMENTO					DATI DERIVANTI DA	
	Foglio	Particella	Sub	Porz	Qualità Classe	Superficie(m ²)	Deduz	Reddito		
						ha are ca			Dominicale	Agrario
1	67	328		-	PASCOLO 3	92 80		Euro 8,63	Euro 3,35	VARIAZIONE IDENTIFICATIVI PER ALLINEAMENTO MAPPE del 06/02/2009 in atti dal 06/02/2009 - Variazione identificativo di foglio per allineamento mappe tra catasto terreni e fabbricati (n. 56/2009)
Notifica						Partita				
Annotazioni		- proviene per vct dal foglio 49								

INTESTATO

N.	DATI ANAGRAFICI	CODICE FISCALE	DIRITTI E ONERI REALI
1	ANAS, AZIENDA NAZIONALE AUTONOMA DELLE STRADE	80208450587*	(1) Proprieta`

Unità immobiliari n. 1

Tributi erariali: Euro 0,90

Visura telematica

* Codice Fiscale Validato in Anagrafe Tributaria



Direzione Provinciale di Nuoro
Ufficio Provinciale - Territorio
Servizi Catastali

Visura per immobile

Situazione degli atti informatizzati al 25/02/2020

Data: 25/02/2020 - Ora: 19.00.16 Fine

Visura n.: T303131 Pag: 1

Dati della richiesta	Comune di POSADA (Codice: G929)
	Provincia di NUORO
Catasto Terreni	Foglio: 67 Particella: 682

Immobile

N.	DATI IDENTIFICATIVI			DATI CLASSAMENTO					DATI DERIVANTI DA	
	Foglio	Particella	Sub	Porz	Qualità Classe	Superficie(m ²)	Deduz	Reddito		
						ha are ca		Dominicale	Agrario	
1	67	682		-	PASCOLO 3	04 82		Euro 0,45	Euro 0,17	FRAZIONAMENTO del 06/05/2014 protocollo n. NU0041689 in atti dal 06/05/2014 presentato il 06/05/2014 (n. 41689.1/2014)
Notifica						Partita				

INTESTATI

N.	DATI ANAGRAFICI	CODICE FISCALE	DIRITTI E ONERI REALI
1	MELONI Eleonora nata a POSADA il 08/11/1951	MLNLR51S48G929O*	(1) Proprieta` per 2/15
2	MELONI Emilio nato a POSADA il 05/03/1948	MLNMLE48C05G929Y*	(1) Proprieta` per 2/15
3	MELONI Giuseppe Antonio nato a POSADA il 07/08/1939	MLNGPP39M07G929S*	(1) Proprieta` per 2/15
4	MELONI Lucia nata a POSADA il 01/08/1944	MLNLCU44M41G929O*	(1) Proprieta` per 2/15
5	MELONI Maria Antonia nata a POSADA il 07/05/1920	MLNMNT20E47G929D*	(1) Proprieta` per 5/15
6	MELONI Natalia nata a POSADA il 24/12/1941	MLNNTL41T64G929U*	(1) Proprieta` per 2/15

Unità immobiliari n. 1

Tributi erariali: Euro 0,90

Visura telematica

* Codice Fiscale Validato in Anagrafe Tributaria



Direzione Provinciale di Nuoro
Ufficio Provinciale - Territorio
Servizi Catastali

Visura per immobile

Situazione degli atti informatizzati al 25/02/2020

Data: 25/02/2020 - Ora: 19.01.25 Fine

Visura n.: T303514 Pag: 1

Dati della richiesta	Comune di POSADA (Codice: G929)
	Provincia di NUORO
Catasto Terreni	Foglio: 67 Particella: 681

Immobile

N.	DATI IDENTIFICATIVI			DATI CLASSAMENTO					DATI DERIVANTI DA	
	Foglio	Particella	Sub	Porz	Qualità Classe	Superficie(m ²)	Deduz	Reddito		
						ha are ca		Dominicale	Agrario	
1	67	681		-	PASCOLO 3	56 29		Euro 5,23	Euro 2,03	FRAZIONAMENTO del 06/05/2014 protocollo n. NU0041689 in atti dal 06/05/2014 presentato il 06/05/2014 (n. 41689.1/2014)
Notifica					Partita					

INTESTATI

N.	DATI ANAGRAFICI	CODICE FISCALE	DIRITTI E ONERI REALI
1	MELONI Eleonora nata a POSADA il 08/11/1951	MLNLR51S48G929O*	(1) Proprieta` per 2/15
2	MELONI Emilio nato a POSADA il 05/03/1948	MLNMLE48C05G929Y*	(1) Proprieta` per 2/15
3	MELONI Giuseppe Antonio nato a POSADA il 07/08/1939	MLNGPP39M07G929S*	(1) Proprieta` per 2/15
4	MELONI Lucia nata a POSADA il 01/08/1944	MLNLCU44M41G929O*	(1) Proprieta` per 2/15
5	MELONI Maria Antonia nata a POSADA il 07/05/1920	MLNMNT20E47G929D*	(1) Proprieta` per 5/15
6	MELONI Natalia nata a POSADA il 24/12/1941	MLNNTL41T64G929U*	(1) Proprieta` per 2/15

Unità immobiliari n. 1

Tributi erariali: Euro 0,90

Visura telematica

* Codice Fiscale Validato in Anagrafe Tributaria



Direzione Provinciale di Nuoro
Ufficio Provinciale - Territorio
Servizi Catastali

Visura per immobile

Situazione degli atti informatizzati al 25/02/2020

Data: 25/02/2020 - Ora: 19.01.48 Fine

Visura n.: T303640 Pag: 1

Dati della richiesta	Comune di POSADA (Codice: G929)
	Provincia di NUORO
Catasto Terreni	Foglio: 67 Particella: 678

Immobile

N.	DATI IDENTIFICATIVI			DATI CLASSAMENTO					DATI DERIVANTI DA	
	Foglio	Particella	Sub	Porz	Qualità Classe	Superficie(m ²)	Deduz	Reddito		
						ha are ca			Dominicale	Agrario
1	67	678		-	PASCOLO 3	34 30		Euro 3,19	Euro 1,24	FRAZIONAMENTO del 06/05/2014 protocollo n. NU0041689 in atti dal 06/05/2014 presentato il 06/05/2014 (n. 41689.1/2014)
Notifica					Partita					

INTESTATI

N.	DATI ANAGRAFICI	CODICE FISCALE	DIRITTI E ONERI REALI
1	MELONI Eleonora nata a POSADA il 08/11/1951	MLNLR51S48G929O*	(1) Proprieta` per 2/15
2	MELONI Emilio nato a POSADA il 05/03/1948	MLNMLE48C05G929Y*	(1) Proprieta` per 2/15
3	MELONI Giuseppe Antonio nato a POSADA il 07/08/1939	MLNGPP39M07G929S*	(1) Proprieta` per 2/15
4	MELONI Lucia nata a POSADA il 01/08/1944	MLNLCU44M41G929O*	(1) Proprieta` per 2/15
5	MELONI Maria Antonia nata a POSADA il 07/05/1920	MLNMNT20E47G929D*	(1) Proprieta` per 5/15
6	MELONI Natalia nata a POSADA il 24/12/1941	MLNNTL41T64G929U*	(1) Proprieta` per 2/15

Unità immobiliari n. 1

Tributi erariali: Euro 0,90

Visura telematica

* Codice Fiscale Validato in Anagrafe Tributaria



Direzione Provinciale di Nuoro
Ufficio Provinciale - Territorio
Servizi Catastali

Visura per immobile

Situazione degli atti informatizzati al 07/11/2019

Data: 07/11/2019 - Ora: 09.26.30 Fine

Visura n.: T32274 Pag: 1

Dati della richiesta	Comune di POSADA (Codice: G929)
	Provincia di NUORO
Catasto Terreni	Foglio: 67 Particella: 358

Immobile

N.	DATI IDENTIFICATIVI			DATI CLASSAMENTO					DATI DERIVANTI DA	
	Foglio	Particella	Sub	Porz	Qualità Classe	Superficie(m ²)	Deduz	Reddito		
						ha are ca			Dominicale	Agrario
1	67	358		-	PASCOLO 3	46 71		Euro 4,34	Euro 1,69	VARIAZIONE IDENTIFICATIVI PER ALLINEAMENTO MAPPE del 06/02/2009 in atti dal 06/02/2009 - Variazione identificativo di foglio per allineamento mappe tra catasto terreni e fabbricati (n. 56/2009)
Notifica						Partita				
Annotazioni		- proviene per vct dal foglio 49								

INTESTATO

N.	DATI ANAGRAFICI	CODICE FISCALE	DIRITTI E ONERI REALI
1	ANAS, AZIENDA NAZIONALE AUTONOMA DELLE STRADE	80208450587*	(1) Proprieta`

Unità immobiliari n. 1

Tributi erariali: Euro 0,90

Visura telematica

* Codice Fiscale Validato in Anagrafe Tributaria



Direzione Provinciale di Nuoro
Ufficio Provinciale - Territorio
Servizi Catastali

Visura per immobile

Situazione degli atti informatizzati al 25/02/2020

Data: 25/02/2020 - Ora: 19.02.14 Fine

Visura n.: T303771 Pag: 1

Dati della richiesta	Comune di POSADA (Codice: G929)
	Provincia di NUORO
Catasto Terreni	Foglio: 67 Particella: 359

Immobile

N.	DATI IDENTIFICATIVI			DATI CLASSAMENTO					DATI DERIVANTI DA	
	Foglio	Particella	Sub	Porz	Qualità Classe	Superficie(m ²)	Deduz	Reddito		
						ha are ca			Dominicale	Agrario
1	67	359		-	PASCOLO 3	14 42		Euro 1,34	Euro 0,52	VARIAZIONE IDENTIFICATIVI PER ALLINEAMENTO MAPPE del 06/02/2009 in atti dal 06/02/2009 - Variazione identificativo di foglio per allineamento mappe tra catasto terreni e fabbricati (n. 56/2009)
Notifica							Partita			
Annotazioni				- proviene per vct dal foglio 49						

INTESTATI

N.	DATI ANAGRAFICI	CODICE FISCALE	DIRITTI E ONERI REALI
1	MELONI Eleonora nata a POSADA il 08/11/1951	MLNLR51S48G929O*	(1) Proprieta` per 2/15
2	MELONI Emilio nato a POSADA il 05/03/1948	MLNMLE48C05G929Y*	(1) Proprieta` per 2/15
3	MELONI Giuseppe Antonio nato a POSADA il 07/08/1939	MLNGPP39M07G929S*	(1) Proprieta` per 2/15
4	MELONI Lucia nata a POSADA il 01/08/1944	MLNLCU44M41G929O*	(1) Proprieta` per 2/15
5	MELONI Maria Antonia nata a POSADA il 07/05/1920	MLNMNT20E47G929D*	(1) Proprieta` per 5/15
6	MELONI Natalia nata a POSADA il 24/12/1941	MLNNTL41T64G929U*	(1) Proprieta` per 2/15

Unità immobiliari n. 1

Tributi erariali: Euro 0,90

Visura telematica

* Codice Fiscale Validato in Anagrafe Tributaria

Visura per immobile

Situazione degli atti informatizzati al 07/11/2019

Data: 07/11/2019 - Ora: 09.27.06 Segue

Visura n.: T32643 Pag: 1

Dati della richiesta	Comune di POSADA (Codice: G929)
	Provincia di NUORO
Catasto Terreni	Foglio: 64 Particella: 105

Immobile

N.	DATI IDENTIFICATIVI			DATI CLASSAMENTO					DATI DERIVANTI DA	
	Foglio	Particella	Sub	Porz	Qualità Classe	Superficie(m ²)	Deduz	Reddito		
						ha are ca			Dominicale	Agrario
1	64	105		-	PASCOLO 3	1 23 11		Euro 11,44	Euro 4,45	VARIAZIONE IDENTIFICATIVI PER ALLINEAMENTO MAPPE del 09/02/2009 in atti dal 09/02/2009 - Variazione identificativo di foglio per allineamento mappe tra catasto terreni e fabbricati (n. 121/2009)
Notifica						Partita				
Annotationi		- proviene per vct dal foglio 45								

INTESTATI

N.	DATI ANAGRAFICI	CODICE FISCALE	DIRITTI E ONERI REALI
1	DELEDDA Lucia;FU AGOSTINO		Comproprietario
2	DELEDDA Mario;FU AGOSTINO		Comproprietario
3	DELEDDA Sandro;FU AGOSTINO		Comproprietario
4	DEMURTAS Antonietta;FU ALESSANDRO		Comproprietario
5	DEMURTAS Antonio;FU MELCHIORRE		Comproprietario
6	DEMURTAS Francesca;FU MELCHIORRE		Comproprietario
7	DEMURTAS Francesca;FU SALVATORE		Comproprietario
8	DEMURTAS Giov;MARIA FU ALESSANDRO		Comproprietario
9	DEMURTAS Giovanna;FU ALESSANDRO		Comproprietario
10	DEMURTAS Giuseppe;FU ALESSANDRO		Comproprietario
11	DEMURTAS Grazia;FU MELCHIORRE		Comproprietario
12	DEMURTAS Lorenza;FU ALESSANDRO		Comproprietario
13	DEMURTAS Pasqualino;FU SALVATORE		Comproprietario
14	DEMURTAS Raimonda;FU SALVATORE		Comproprietario
15	DEMURTAS Raimondo;FU ALESSANDRO		Comproprietario
16	DEMURTAS Rosalia;FU SALVATORE		Comproprietario
17	RUIU Grazia;FU MELCHIORRE		Comproprietario

Unità immobiliari n. 1

Tributi erariali: Euro 0,90



Direzione Provinciale di Nuoro
Ufficio Provinciale - Territorio
Servizi Catastali

Visura per immobile

Situazione degli atti informatizzati al 07/11/2019

Data: 07/11/2019 - Ora: 09.27.07 Fine

Visura n.: T32643 Pag: 2

Visura telematica



Direzione Provinciale di Nuoro
Ufficio Provinciale - Territorio
Servizi Catastali

Visura per immobile

Situazione degli atti informatizzati al 07/11/2019

Data: 07/11/2019 - Ora: 09.28.00 Fine

Visura n.: T33204 Pag: 1

Dati della richiesta	Comune di POSADA (Codice: G929)
	Provincia di NUORO
Catasto Terreni	Foglio: 64 Particella: 454

Immobile

N.	DATI IDENTIFICATIVI			DATI CLASSAMENTO					DATI DERIVANTI DA	
	Foglio	Particella	Sub	Porz	Qualità Classe	Superficie(m ²)	Deduz	Reddito		
						ha are ca			Dominicale	Agrario
1	64	454		-	PASCOLO 3	42 00		Euro 3,90	Euro 1,52	VARIAZIONE IDENTIFICATIVI PER ALLINEAMENTO MAPPE del 09/02/2009 in atti dal 09/02/2009 - Variazione identificativo di foglio per allineamento mappe tra catasto terreni e fabbricati (n. 121/2009)
Notifica						Partita				
Annotazioni		- proviene per vct dal foglio 45								

INTESTATO

N.	DATI ANAGRAFICI	CODICE FISCALE	DIRITTI E ONERI REALI
1	DIREZIONE GENERALE DEL DEMANIO-MINISTERO FINANZE CON SEDE IN ROMA con sede in ROMA	80193210582*	(1) Proprieta`

Unità immobiliari n. 1

Tributi erariali: Euro 0,90

Visura telematica

* Codice Fiscale Validato in Anagrafe Tributaria

Visura per immobile

Situazione degli atti informatizzati al 25/02/2020

Data: 25/02/2020 - Ora: 19.02.41 Segue

Visura n.: T303884 Pag: 1

Dati della richiesta	Comune di POSADA (Codice: G929)
	Provincia di NUORO
Catasto Terreni	Foglio: 64 Particella: 455

Immobile

N.	DATI IDENTIFICATIVI			DATI CLASSAMENTO					DATI DERIVANTI DA		
	Foglio	Particella	Sub	Porz	Qualità Classe	Superficie(m ²)		Deduz		Reddito	
						ha are ca			Dominicale	Agrario	
1	64	455		-	PASCOLO 3	1	16	80	Euro 10,86	Euro 4,22	VARIAZIONE IDENTIFICATIVI PER ALLINEAMENTO MAPPE del 09/02/2009 in atti dal 09/02/2009 - Variazione identificativo di foglio per allineamento mappe tra catasto terreni e fabbricati (n. 121/2009)
Notifica							Partita				
Annotationi		- proviene per vct dal foglio 45									

INTESTATI

N.	DATI ANAGRAFICI	CODICE FISCALE	DIRITTI E ONERI REALI
1	DELEDDA Lucia;FU AGOSTINO		Comproprietario
2	DELEDDA Mario;FU AGOSTINO		Comproprietario
3	DELEDDA Sandro;FU AGOSTINO		Comproprietario
4	DEMURTAS Antonietta;FU ALESSANDRO		Comproprietario
5	DEMURTAS Antonio;FU MELCHIORRE		Comproprietario
6	DEMURTAS Francesca;FU MELCHIORRE		Comproprietario
7	DEMURTAS Francesca;FU SALVATORE		Comproprietario
8	DEMURTAS Giov;MARIA FU ALESSANDRO		Comproprietario
9	DEMURTAS Giovanna;FU ALESSANDRO		Comproprietario
10	DEMURTAS Giuseppe;FU ALESSANDRO		Comproprietario
11	DEMURTAS Grazia;FU MELCHIORRE		Comproprietario
12	DEMURTAS Lorenza;FU ALESSANDRO		Comproprietario
13	DEMURTAS Pasqualino;FU SALVATORE		Comproprietario
14	DEMURTAS Raimonda;FU SALVATORE		Comproprietario
15	DEMURTAS Raimondo;FU ALESSANDRO		Comproprietario
16	DEMURTAS Rosalia;FU SALVATORE		Comproprietario
17	RUIU Grazia;FU MELCHIORRE		Comproprietario

Unità immobiliari n. 1

Tributi erariali: Euro 0,90



Direzione Provinciale di Nuoro
Ufficio Provinciale - Territorio
Servizi Catastali

Visura per immobile

Situazione degli atti informatizzati al 25/02/2020

Data: 25/02/2020 - Ora: 19.02.41 Fine

Visura n.: T303884 Pag: 2

Visura telematica

Visura per immobile

Situazione degli atti informatizzati al 07/11/2019

Dati della richiesta	Comune di POSADA (Codice: G929)
	Provincia di NUORO
Catasto Terreni	Foglio: 64 Particella: 457

Immobile

N.	DATI IDENTIFICATIVI			DATI CLASSAMENTO					DATI DERIVANTI DA	
	Foglio	Particella	Sub	Porz	Qualità Classe	Superficie(m ²)	Deduz	Reddito		
						ha are ca			Dominicale	Agrario
1	64	457		-	PASCOLO 3	22 90		Euro 2,13	Euro 0,83	VARIAZIONE IDENTIFICATIVI PER ALLINEAMENTO MAPPE del 09/02/2009 in atti dal 09/02/2009 - Variazione identificativo di foglio per allineamento mappe tra catasto terreni e fabbricati (n. 121/2009)
Notifica						Partita				
Annotazioni		- proviene per vct dal foglio 45								

INTESTATI

N.	DATI ANAGRAFICI	CODICE FISCALE	DIRITTI E ONERI REALI
1	DELEDDA Lucia;FU AGOSTINO		Comproprietario
2	DELEDDA Mario;FU AGOSTINO		Comproprietario
3	DELEDDA Sandro;FU AGOSTINO		Comproprietario
4	DEMURTAS Antonietta;FU ALESSANDRO		Comproprietario
5	DEMURTAS Antonio;FU MELCHIORRE		Comproprietario
6	DEMURTAS Francesca;FU MELCHIORRE		Comproprietario
7	DEMURTAS Francesca;FU SALVATORE		Comproprietario
8	DEMURTAS Giov;MARIA FU ALESSANDRO		Comproprietario
9	DEMURTAS Giovanna;FU ALESSANDRO		Comproprietario
10	DEMURTAS Giuseppe;FU ALESSANDRO		Comproprietario
11	DEMURTAS Grazia;FU MELCHIORRE		Comproprietario
12	DEMURTAS Lorenza;FU ALESSANDRO		Comproprietario
13	DEMURTAS Pasqualino;FU SALVATORE		Comproprietario
14	DEMURTAS Raimonda;FU SALVATORE		Comproprietario
15	DEMURTAS Raimondo;FU ALESSANDRO		Comproprietario
16	DEMURTAS Rosalia;FU SALVATORE		Comproprietario
17	RUIU Grazia;FU MELCHIORRE		Comproprietario

Unità immobiliari n. 1

Tributi erariali: Euro 0,90



Direzione Provinciale di Nuoro
Ufficio Provinciale - Territorio
Servizi Catastali

Visura per immobile

Situazione degli atti informatizzati al 07/11/2019

Data: 07/11/2019 - Ora: 09.28.46 Fine

Visura n.: T33651 Pag: 2

Visura telematica



Direzione Provinciale di Nuoro
Ufficio Provinciale - Territorio
Servizi Catastali

Visura per immobile

Situazione degli atti informatizzati al 25/02/2020

Data: 25/02/2020 - Ora: 19.03.12 Fine

Visura n.: T304031 Pag: 1

Dati della richiesta	Comune di POSADA (Codice: G929)
	Provincia di NUORO
Catasto Terreni	Foglio: 64 Particella: 459

Immobile

N.	DATI IDENTIFICATIVI			DATI CLASSAMENTO					DATI DERIVANTI DA	
	Foglio	Particella	Sub	Porz	Qualità Classe	Superficie(m ²)	Deduz	Reddito		
						ha are ca			Dominicale	Agrario
1	64	459		-	PASCOLO 3	20 15		Euro 1,87	Euro 0,73	VARIAZIONE D'UFFICIO del 14/09/2018 protocollo n. NU0067262 in atti dal 24/09/2018 VAR COLTURALE SU RICHIESTA DI PARTE (n. 67253.1/2018)
Notifica				Partita						
Annotazioni	di immobile: rilevata comparazione iniqua, si attribuisce qualita' sem cl. 2, in linea con la comparazione dei comuni limitrofi di siniscola e torpe'.									

INTESTATI

N.	DATI ANAGRAFICI	CODICE FISCALE	DIRITTI E ONERI REALI
1	DELOGU Licinia Grazia nata a BITTI il 20/01/1922	DLGLNG22A60A895W*	(1) Proprieta` per 1/2
2	DELOGU Lidia nata a BITTI il 25/02/1928	DLGLDI28B65A895C*	(1) Proprieta` per 1/2

Unità immobiliari n. 1

Tributi erariali: Euro 0,90

Visura telematica

* Codice Fiscale Validato in Anagrafe Tributaria



Direzione Provinciale di Nuoro
Ufficio Provinciale - Territorio
Servizi Catastali

Visura per immobile

Situazione degli atti informatizzati al 07/11/2019

Data: 07/11/2019 - Ora: 09.29.07 Fine

Visura n.: T33854 Pag: 1

Dati della richiesta	Comune di POSADA (Codice: G929)
	Provincia di NUORO
Catasto Terreni	Foglio: 64 Particella: 458

Immobile

N.	DATI IDENTIFICATIVI			DATI CLASSAMENTO					DATI DERIVANTI DA	
	Foglio	Particella	Sub	Porz	Qualità Classe	Superficie(m ²)	Deduz	Reddito		
						ha are ca			Dominicale	Agrario
1	64	458		-	PASCOLO 3	14 80		Euro 1,38	Euro 0,54	VARIAZIONE IDENTIFICATIVI PER ALLINEAMENTO MAPPE del 09/02/2009 in atti dal 09/02/2009 - Variazione identificativo di foglio per allineamento mappe tra catasto terreni e fabbricati (n. 121/2009)
Notifica						Partita				
Annotazioni	- proviene per vct dal foglio 45									

INTESTATO

N.	DATI ANAGRAFICI	CODICE FISCALE	DIRITTI E ONERI REALI
1	DEMANIO DELLO STATO	80193210582*	(1) Proprieta`

Unità immobiliari n. 1

Tributi erariali: Euro 0,90

Visura telematica

* Codice Fiscale Validato in Anagrafe Tributaria

Visura per immobile

Situazione degli atti informatizzati al 07/11/2019

Dati della richiesta	Comune di POSADA (Codice: G929)
Catasto Terreni	Provincia di NUORO
	Foglio: 64 Particella: 117

Immobile

N.	DATI IDENTIFICATIVI			DATI CLASSAMENTO					DATI DERIVANTI DA	
	Foglio	Particella	Sub	Porz	Qualità Classe	Superficie(m ²) ha are ca	Deduz	Reddito		
								Dominicale	Agrario	
1	64	117		AA	SEMINATIVO 3	25 00		Euro 3,87	Euro 2,19	VARIAZIONE IDENTIFICATIVI PER ALLINEAMENTO MAPPE del 09/02/2009 in atti dal 09/02/2009 - Variazione identificativo di foglio per allineamento mappe tra catasto terreni e fabbricati (n. 121/2009)
				AB	PASCOLO 3	08 07		Euro 0,75	Euro 0,29	
Notifica				Partita						
Annotazioni				variazione culturale eseguita ai sensi del dl 3.10.2006 n. 262, convertito con modificazioni nella legge 24.11.2006 n. 286 (anno 2007) - qualità dichiarata o parificata a coltura presente nel quadro tariffario del comune - proviene per vct dal foglio 45						

INTESTATI

N.	DATI ANAGRAFICI	CODICE FISCALE	DIRITTI E ONERI REALI
1	DELOGU Lidia nata a BITTI il 25/02/1928	DLGLDI28B65A895C*	(1) Proprietà per 1/2
2	DELOGU Marcello nato a ROMA il 18/01/1956	DLGMCL56A18H501R*	(1) Proprietà per 1/4
3	DELOGU Marinella nata a ROMA il 23/10/1952	DLGMNL52R63H501C*	(1) Proprietà per 1/4

Unità immobiliari n. 1

Tributi erariali: Euro 0,90

Visura telematica

* Codice Fiscale Validato in Anagrafe Tributaria



Direzione Provinciale di Nuoro
Ufficio Provinciale - Territorio
Servizi Catastali

Visura per immobile

Situazione degli atti informatizzati al 07/11/2019

Data: 07/11/2019 - Ora: 09.34.03 Fine

Visura n.: T37010 Pag: 1

Dati della richiesta	Comune di POSADA (Codice: G929)
	Provincia di NUORO
Catasto Terreni	Foglio: 64 Particella: 334

Immobile

N.	DATI IDENTIFICATIVI			DATI CLASSAMENTO					DATI DERIVANTI DA	
	Foglio	Particella	Sub	Porz	Qualità Classe	Superficie(m ²)	Deduz	Reddito		
						ha are ca			Dominicale	Agrario
1	64	334		-	PASCOLO 2	44 80		Euro 8,10	Euro 4,63	VARIAZIONE D'UFFICIO del 14/09/2018 protocollo n. NU0067260 in atti dal 24/09/2018 VAR COLTURALE SU RICHIESTA DI PARTE (n. 67253.1/2018)
Notifica						Partita				

INTESTATI

N.	DATI ANAGRAFICI	CODICE FISCALE	DIRITTI E ONERI REALI
1	DELOGU Licia Grazia nata a BITTI il 20/01/1922	DLGLNG22A60A895W*	(1) Proprietà per 1/2
2	DELOGU Lidia nata a BITTI il 25/02/1928	DLGLDI28B65A895C*	(1) Proprietà per 1/2

Unità immobiliari n. 1

Tributi erariali: Euro 0,90

Visura telematica

* Codice Fiscale Validato in Anagrafe Tributaria



Direzione Provinciale di Nuoro
Ufficio Provinciale - Territorio
Servizi Catastali

Visura per immobile

Situazione degli atti informatizzati al 07/11/2019

Data: 07/11/2019 - Ora: 09.34.32 Fine

Visura n.: T37299 Pag: 1

Dati della richiesta	Comune di POSADA (Codice: G929)
	Provincia di NUORO
Catasto Terreni	Foglio: 64 Particella: 947

Immobile

N.	DATI IDENTIFICATIVI			DATI CLASSAMENTO					DATI DERIVANTI DA		
	Foglio	Particella	Sub	Porz	Qualità Classe	Superficie(m ²)		Deduz		Reddito	
						ha are ca			Dominicale	Agrario	
1	64	947		-	PASCOLO 3	14	88	64	Euro 138,39	Euro 53,82	Variazione del 19/04/2018 protocollo n. NU0058500 in atti dal 02/08/2018 VAR COLT SU RICH DI PARTE (n. 27232.1/2018)
Notifica					Partita						
Annotazioni				di immobile: rilevata comparazione iniqua, si attribuisce qualita' sem cl. 2, in linea con la comparazione dei comuni limitrofi di siniscola e torpe'.							

INTESTATI

N.	DATI ANAGRAFICI	CODICE FISCALE	DIRITTI E ONERI REALI
1	DELOGU Lidia nata a BITTI il 25/02/1928	DLGLDI28B65A895C*	(1) Proprieta` per 1/2
2	DELOGU Marcello nato a ROMA il 18/01/1956	DLGMCL56A18H501R*	(1) Proprieta` per 1/4
3	DELOGU Marinella nata a ROMA il 23/10/1952	DLGMNL52R63H501C*	(1) Proprieta` per 1/4

Unità immobiliari n. 1

Tributi erariali: Euro 0,90

Visura telematica

* Codice Fiscale Validato in Anagrafe Tributaria



Direzione Provinciale di Nuoro
Ufficio Provinciale - Territorio
Servizi Catastali

Visura per immobile

Situazione degli atti informatizzati al 07/11/2019

Data: 07/11/2019 - Ora: 09.34.57 Fine

Visura n.: T37556 Pag: 1

Dati della richiesta	Comune di POSADA (Codice: G929)
	Provincia di NUORO
Catasto Terreni	Foglio: 64 Particella: 476

Immobile

N.	DATI IDENTIFICATIVI			DATI CLASSAMENTO					DATI DERIVANTI DA	
	Foglio	Particella	Sub	Porz	Qualità Classe	Superficie(m ²)	Deduz	Reddito		
						ha are ca			Dominicale	Agrario
1	64	476		-	PASCOLO 3	1 09 00		Euro 10,13	Euro 3,94	VARIAZIONE IDENTIFICATIVI PER ALLINEAMENTO MAPPE del 09/02/2009 in atti dal 09/02/2009 - Variazione identificativo di foglio per allineamento mappe tra catasto terreni e fabbricati (n. 121/2009)
Notifica						Partita				
Annotazioni		- proviene per vct dal foglio 45								

INTESTATO

N.	DATI ANAGRAFICI	CODICE FISCALE	DIRITTI E ONERI REALI
1	DEMANIO DELLO STATO	80193210582*	(1) Proprieta`

Unità immobiliari n. 1

Tributi erariali: Euro 0,90

Visura telematica

* Codice Fiscale Validato in Anagrafe Tributaria



Direzione Provinciale di Nuoro
Ufficio Provinciale - Territorio
Servizi Catastali

Visura per immobile

Situazione degli atti informatizzati al 07/11/2019

Data: 07/11/2019 - Ora: 09.35.34 Fine

Visura n.: T37943 Pag: 1

Dati della richiesta	Comune di POSADA (Codice: G929)
	Provincia di NUORO
Catasto Terreni	Foglio: 64 Particella: 814

Immobile

N.	DATI IDENTIFICATIVI			DATI CLASSAMENTO					DATI DERIVANTI DA	
	Foglio	Particella	Sub	Porz	Qualità Classe	Superficie(m ²)	Deduz	Reddito		
						ha are ca			Dominicale	Agrario
1	64	814		-	PASCOLO 3	11 83		Euro 1,10	Euro 0,43	FRAZIONAMENTO del 17/11/2009 protocollo n. NU0190294 in atti dal 17/11/2009 presentato il 08/10/2009 (n. 190294.1/2009)
Notifica						Partita				

INTESTATO

N.	DATI ANAGRAFICI	CODICE FISCALE	DIRITTI E ONERI REALI
1	CONSORZIO DI BONIFICA DELLA SARDEGNA CENTRALE con sede in NUORO	80002690917*	(1) Proprieta` per 1/1
DATI DERIVANTI DA		DECRETO (DISPOSIZIONI DELLE AUTORITA') del 30/12/2009 Trascrizione in atti dal 15/01/2010 Repertorio n.: 1129 Rogante: CONSORZIO DI BONIFICA DEL Sede: NUORO	
		Registrazione: Sede: ESPROPRIAZIONE PER PUBBLICA UTILITA` (n. 246.1/2010)	

Unità immobiliari n. 1

Tributi erariali: Euro 0,90

Visura telematica

* Codice Fiscale Validato in Anagrafe Tributaria

Visura per immobile

Situazione degli atti informatizzati al 07/11/2019

Dati della richiesta	Comune di POSADA (Codice: G929)
	Provincia di NUORO
Catasto Terreni	Foglio: 64 Particella: 49

Immobile

N.	DATI IDENTIFICATIVI			DATI CLASSAMENTO						DATI DERIVANTI DA		
	Foglio	Particella	Sub	Porz	Qualità Classe		Superficie(m ²)		Deduz		Reddito	
							ha	are ca			Dominicale	Agrario
1	64	49		AA	ULIVETO	U	82	58		Euro 55,44	Euro 19,19	VARIAZIONE IDENTIFICATIVI PER ALLINEAMENTO MAPPE del 09/02/2009 in atti dal 09/02/2009 - Variazione identificativo di foglio per allineamento mappe tra catasto terreni e fabbricati (n. 121/2009)
				AB	PASCOLO	3	4	42	27		Euro 41,11	
Notifica						Partita						
Annotazioni				variazione culturale eseguita ai sensi del dl 3.10.2006 n. 262, convertito con modificazioni nella legge 24.11.2006 n. 286 (anno 2007) - qualita` dichiarata o parificata a coltura presente nel quadro tariffario del comune - proviene per vct dal foglio 45								

INTESTATI

N.	DATI ANAGRAFICI	CODICE FISCALE	DIRITTI E ONERI REALI
1	CIROTTU Giovanna;DI PIETRO		Usufruttuario parziale
2	MELONI Francesco;FU SEBASTIANO		Comproprietario
3	MELONI Giovanna;FU SEBASTIANO		Comproprietario
4	MELONI Giuseppe;DI CIRIACO		Comproprietario
5	MELONI Luigi;DI CIRIACO		Comproprietario
6	MELONI Mariangela;FU SEBASTIANO		Comproprietario
7	MELONI Sebastiano;FU SEBASTIANO		Comproprietario
8	RUIU MELONI Luigi;DI MELCHIORRE		Comproprietario

Unità immobiliari n. 1

Tributi erariali: Euro 0,90

Visura telematica

Visura per immobile

Situazione degli atti informatizzati al 07/11/2019

Data: 07/11/2019 - Ora: 09.36.14 Segue

Visura n.: T38343 Pag: 1

Dati della richiesta	Comune di POSADA (Codice: G929)
Catasto Terreni	Provincia di NUORO
	Foglio: 64 Particella: 60

Immobile

N.	DATI IDENTIFICATIVI			DATI CLASSAMENTO						DATI DERIVANTI DA	
	Foglio	Particella	Sub	Porz	Qualità Classe	Superficie(m ²)		Deduz	Reddito		
						ha are ca			Dominicale	Agrario	
1	64	60		AA	ULIVETO U	15	55		Euro 10,44	Euro 3,61	VARIAZIONE IDENTIFICATIVI PER ALLINEAMENTO MAPPE del 09/02/2009 in atti dal 09/02/2009 - Variazione identificativo di foglio per allineamento mappe tra catasto terreni e fabbricati (n. 121/2009)
				AB	PASCOLO 3	4	73 02		Euro 43,97	Euro 17,10	
Notifica						Partita					
Annotazioni				variazione culturale eseguita ai sensi del dl 3.10.2006 n. 262, convertito con modificazioni nella legge 24.11.2006 n. 286 (anno 2007) - qualita` dichiarata o parificata a coltura presente nel quadro tariffario del comune - proviene per vct dal foglio 45							

INTESTATI

N.	DATI ANAGRAFICI	CODICE FISCALE	DIRITTI E ONERI REALI
1	CIROTTU Giovanna;DI PIETRO		Usufruttuario parziale
2	MELONI Caterina nata a POSADA il 21/11/1949	MLNCRN49S61G929C*	(1) Proprieta` per 3/840
3	MELONI Francesco;FU SEBASTIANO		Comproprietario per 3/4
4	MELONI Giovanna;FU SEBASTIANO		Comproprietario per 3/4
5	MELONI Giovanna nata a POSADA il 09/01/1915	MLNGNN15A49G929N*	(1) Proprieta` per 3/140
6	MELONI Giovanna Antonia nata a POSADA il 21/09/1940	MLNGNN40P61G929A*	(1) Proprieta` per 3/840
7	MELONI Giuseppe;DI CIRIACO		Comproprietario per 3/4
8	MELONI Giuseppe nato a POSADA il 13/10/1924	MLNGPP24R13G929S*	(1) Proprieta` per 3/280
9	MELONI Lucia nata a POSADA il 27/07/1935	MLNLCU35L67G929S*	(1) Proprieta` per 3/840
10	MELONI Luigi;DI CIRIACO		Comproprietario per 3/4
11	MELONI Luigi nato a POSADA il 03/09/1922	MLNLGU22P03G929G*	(1) Proprieta` per 3/280
12	MELONI Luigi nato a POSADA il 09/01/1938	MLNLGU38A09G929A*	(1) Proprieta` per 3/840
13	MELONI Maria nata a POSADA il 02/02/1944	MLNMRA44B42G929L*	(1) Proprieta` per 3/840
14	MELONI Rosa nata a POSADA il 15/10/1946	MLNRSO46R55G929B*	(1) Proprieta` per 3/840
15	MELONI Sebastiano;FU SEBASTIANO		Comproprietario per 3/4
16	MELONI Sebastiano nato a POSADA il 23/07/1912	MLNSST12L23G929H*	(1) Proprieta` per 3/140
17	RUIU Luigi nato a POSADA il 28/02/1928	RUILGU28B28G929V*	(1) Proprieta` per 3/140



Direzione Provinciale di Nuoro
Ufficio Provinciale - Territorio
Servizi Catastali

Visura per immobile

Situazione degli atti informatizzati al 07/11/2019

Data: 07/11/2019 - Ora: 09.36.14 Fine

Visura n.: Pag: 2

N.	DATI ANAGRAFICI	CODICE FISCALE	DIRITTI E ONERI REALI
18	RUIU MELONI Luigi;DI MELCHIORRE		Comproprietario per 3/4
19	SANNA Antoni;DI ANTONIO		Comproprietario per 1/4
20	SANNA Antonio;FU GIOVANNI		Usufruttuario parziale
21	SANNA Sisinnia;DI ANTONIO		Comproprietario per 1/4

Unità immobiliari n. 1

Tributi erariali: Euro 0,90

Visura telematica

* Codice Fiscale Validato in Anagrafe Tributaria



Direzione Provinciale di Nuoro
Ufficio Provinciale - Territorio
Servizi Catastali

Visura per immobile

Situazione degli atti informatizzati al 07/11/2019

Data: 07/11/2019 - Ora: 09.36.32 Fine

Visura n.: T38537 Pag: 1

Dati della richiesta	Comune di POSADA (Codice: G929)
	Provincia di NUORO
Catasto Terreni	Foglio: 64 Particella: 147

Immobile

N.	DATI IDENTIFICATIVI			DATI CLASSAMENTO					DATI DERIVANTI DA		
	Foglio	Particella	Sub	Porz	Qualità Classe	Superficie(m ²)		Deduz		Reddito	
						ha are ca			Dominicale	Agrario	
1	64	147		-	PASCOLO 3	4	50 45		Euro 41,87	Euro 16,28	VARIAZIONE IDENTIFICATIVI PER ALLINEAMENTO MAPPE del 09/02/2009 in atti dal 09/02/2009 - Variazione identificativo di foglio per allineamento mappe tra catasto terreni e fabbricati (n. 121/2009)
Notifica							Partita				
Annotazioni		- proviene per vct dal foglio 45									

INTESTATO

N.	DATI ANAGRAFICI	CODICE FISCALE	DIRITTI E ONERI REALI
1	MELONI Lucia nata a POSADA il 27/07/1935	MLNLCU35L67G929S*	(1) Proprieta` per 1000/1000

Unità immobiliari n. 1

Tributi erariali: Euro 0,90

Visura telematica

* Codice Fiscale Validato in Anagrafe Tributaria



Direzione Provinciale di Nuoro
Ufficio Provinciale - Territorio
Servizi Catastali

Visura per immobile

Situazione degli atti informatizzati al 07/11/2019

Data: 07/11/2019 - Ora: 09.36.59 Fine

Visura n.: T38812 Pag: 1

Dati della richiesta	Comune di POSADA (Codice: G929)
	Provincia di NUORO
Catasto Terreni	Foglio: 64 Particella: 1716

Immobile

N.	DATI IDENTIFICATIVI			DATI CLASSAMENTO					DATI DERIVANTI DA	
	Foglio	Particella	Sub	Porz	Qualità Classe	Superficie(m ²)	Deduz	Reddito		
						ha are ca		Dominicale	Agrario	
1	64	1716		-	PASCOLO 1	1 22 60		Euro 34,82	Euro 22,16	FRAZIONAMENTO del 03/12/2013 protocollo n. NU0142182 in atti dal 03/12/2013 presentato il 03/12/2013 (n. 142182.1/2013)
Notifica				Partita						
Annotazioni	di immobile: atto di aggiornamento non conforme all'art. 1, comma 8, d.m. n. 701/94									

INTESTATI

N.	DATI ANAGRAFICI	CODICE FISCALE	DIRITTI E ONERI REALI
1	MELONI Andreana		(1) Proprieta` per 1/2
2	MELONI Ciriaco;FU GIOVANNI BIAGIO		(1) Proprieta` per 1/4
3	MELONI Giovanni		(1) Proprieta` per 1/2
4	MELONI Grazia		(1) Proprieta` per 1/2
5	MELONI Michelina		(1) Proprieta` per 1/2
6	MELONI Paolo;FU GIUSEPPE		(1) Proprieta` per 1/4
7	MELONI Rosa		(1) Proprieta` per 1/2

Unità immobiliari n. 1

Tributi erariali: Euro 0,90

Visura telematica



Direzione Provinciale di Nuoro
Ufficio Provinciale - Territorio
Servizi Catastali

Visura per immobile

Situazione degli atti informatizzati al 07/11/2019

Data: 07/11/2019 - Ora: 09.37.26 Fine

Visura n.: T39075 Pag: 1

Dati della richiesta	Comune di POSADA (Codice: G929)
	Provincia di NUORO
Catasto Terreni	Foglio: 64 Particella: 881

Immobile

N.	DATI IDENTIFICATIVI			DATI CLASSAMENTO						DATI DERIVANTI DA		
	Foglio	Particella	Sub	Porz	Qualità Classe	Superficie(m ²)			Deduz		Reddito	
						ha are ca				Dominicale	Agrario	
1	64	881		-	PASCOLO 4	3	63	57		Euro 16,90	Euro 5,63	Tipo mappale del 05/04/2011 protocollo n. NU0093479 in atti dal 05/04/2011 PER NUOVA COSTRUZIONE (n. 93479.1/2011)
Notifica				Partita								

INTESTATI

N.	DATI ANAGRAFICI	CODICE FISCALE	DIRITTI E ONERI REALI
1	CARTA Maria Giuseppina nata a ORUNE il 16/01/1954	CRTMGS54A56G147Q*	(1) Proprieta` per 1/2 in regime di comunione dei beni
2	LOSTIA Francesco nato a NUORO il 23/06/1953	LSTFNC53H23F979D*	(1) Proprieta` per 1/2 in regime di comunione dei beni

Unità immobiliari n. 1

Tributi erariali: Euro 0,90

Visura telematica

* Codice Fiscale Validato in Anagrafe Tributaria



Direzione Provinciale di Nuoro
Ufficio Provinciale - Territorio
Servizi Catastali

Visura per immobile

Situazione degli atti informatizzati al 07/11/2019

Data: 07/11/2019 - Ora: 09.37.50 Fine

Visura n.: T39354 Pag: 1

Dati della richiesta	Comune di POSADA (Codice: G929)
	Provincia di NUORO
Catasto Terreni	Foglio: 64 Particella: 803

Immobile

N.	DATI IDENTIFICATIVI			DATI CLASSAMENTO					DATI DERIVANTI DA		
	Foglio	Particella	Sub	Porz	Qualità Classe	Superficie(m ²)		Deduz		Reddito	
						ha are ca			Dominicale	Agrario	
1	64	803		-	PASCOLO 4	3	71 75		Euro 17,28	Euro 5,76	FRAZIONAMENTO del 17/11/2009 protocollo n. NU0190294 in atti dal 17/11/2009 presentato il 08/10/2009 (n. 190294.1/2009)
Notifica					Partita						

INTESTATI

N.	DATI ANAGRAFICI	CODICE FISCALE	DIRITTI E ONERI REALI
1	CIROTTU Giovanna;DI PIETRO		Usufruttuario parziale
2	MELONI Francesco;FU SEBASTIANO		Comproprietario per 2/4
3	MELONI Giovanna;FU SEBASTIANO		Comproprietario per 2/4
4	MELONI Giuseppe;DI CIRIACO		Comproprietario per 2/4
5	MELONI Luigi;DI CIRIACO		Comproprietario per 2/4
6	MELONI Mariangela;FU SEBASTIANO		Comproprietario per 2/4
7	MELONI Rosalia;FU FRANCESCO		(1) Proprieta` per 1/4
8	MELONI Sebastiano;FU FRANCESCO		(1) Proprieta` per 1/4
9	MELONI Sebastiano;FU SEBASTIANO		Comproprietario per 2/4
10	MELONI Sisinnia;DI ANTONIO		(1) Proprieta` per 1/4
11	RUIU MELONI Luigi;DI MELCHIORRE		Comproprietario per 2/4

Unità immobiliari n. 1

Tributi erariali: Euro 0,90

Visura telematica

Visura per immobile

Situazione degli atti informatizzati al 07/11/2019

Data: 07/11/2019 - Ora: 09.38.13 Fine

Visura n.: T39587 Pag: 1

Dati della richiesta	Comune di POSADA (Codice: G929)
	Provincia di NUORO
Catasto Terreni	Foglio: 64 Particella: 218

Immobile

N.	DATI IDENTIFICATIVI			DATI CLASSAMENTO					DATI DERIVANTI DA	
	Foglio	Particella	Sub	Porz	Qualità Classe	Superficie(m ²)	Deduz	Reddito		
						ha are ca		Dominicale	Agrario	
1	64	218		-	PASCOLO 2	79 52		Euro 14,37	Euro 8,21	VARIAZIONE IDENTIFICATIVI PER ALLINEAMENTO MAPPE del 09/02/2009 in atti dal 09/02/2009 - Variazione identificativo di foglio per allineamento mappe tra catasto terreni e fabbricati (n. 121/2009)
Notifica							Partita			
Annotazioni				- proviene per vct dal foglio 45						

INTESTATI

N.	DATI ANAGRAFICI	CODICE FISCALE	DIRITTI E ONERI REALI
1	BONO Francesco;FU SALVATORE ANGELO		Comproprietario per 3/10
2	BONO Giov;ANTONIA FU SALVATORE ANGELO		Comproprietario per 3/10
3	BONO Maddalena;FU SALVATORE ANGELO		Comproprietario per 3/10
4	BONO OGGIANU Bibbiano;FU BIBBIANO		(1) Proprieta` per 5/10
5	LISAI Antonio;DI GIUSEPPE ANTONIO		COMPROPRIETARIO DI 1/10 (A)
6	LISAI Grazia;DI GIUSEPPE ANTONIO		COMPROPRIETARIA DI 1/10 (A)
7	LISAI Salvatore;DI GIUSEPPE ANTONIO		COMPROPRIETARIO DI 1/10 (A)
8	MELONI Giovanna;FU GIOVANNI BIAGIO VED MELONI		Usufruttuario parziale
9	OGGIANU Teresa;DI NARCISO VED BONO		Usufruttuario parziale
10	VENTRONI Giovanni;DI SALVATORE		COMPROPRIETARIO DI 1/10 (B)
11	VENTRONI Pasquale;DI SALVATORE		COMPROPRIETARIO DI 1/10 (B)
12	VENTRONI Salvatore;DI SALVATORE		COMPROPRIETARIO DI 1/10 (B)
13	VENTRONI Salvatore;FU PASQUALE		Usufruttuario parziale

Unità immobiliari n. 1

Tributi erariali: Euro 0,90

Visura telematica

Visura per immobile

Situazione degli atti informatizzati al 07/11/2019

Data: 07/11/2019 - Ora: 09.38.36 Fine

Visura n.: T39829 Pag: 1

Dati della richiesta	Comune di POSADA (Codice: G929)
	Provincia di NUORO
Catasto Terreni	Foglio: 64 Particella: 219

Immobile

N.	DATI IDENTIFICATIVI			DATI CLASSAMENTO					DATI DERIVANTI DA	
	Foglio	Particella	Sub	Porz	Qualità Classe	Superficie(m ²)	Deduz	Reddito		
						ha are ca		Dominicale	Agrario	
1	64	219		-	PASCOLO 2	17 70		Euro 3,20	Euro 1,83	VARIAZIONE IDENTIFICATIVI PER ALLINEAMENTO MAPPE del 09/02/2009 in atti dal 09/02/2009 - Variazione identificativo di foglio per allineamento mappe tra catasto terreni e fabbricati (n. 121/2009)
Notifica							Partita			
Annotazioni				- proviene per vct dal foglio 45						

INTESTATI

N.	DATI ANAGRAFICI	CODICE FISCALE	DIRITTI E ONERI REALI
1	BONO Francesco;FU SALVATORE ANGELO		Comproprietario per 3/10
2	BONO Giov;ANTONIA FU SALVATORE ANGELO		Comproprietario per 3/10
3	BONO Maddalena;FU SALVATORE ANGELO		Comproprietario per 3/10
4	BONO OGGIANU Bibbiano;FU BIBBIANO		(1) Proprieta` per 5/10
5	LISAI Antonio;DI GIUSEPPE ANTONIO		COMPROPRIETARIO DI 1/10 (A)
6	LISAI Grazia;DI GIUSEPPE ANTONIO		COMPROPRIETARIA DI 1/10 (A)
7	LISAI Salvatore;DI GIUSEPPE ANTONIO		COMPROPRIETARIO DI 1/10 (A)
8	MELONI Giovanna;FU GIOVANNI BIAGIO VED MELONI		Usufruttuario parziale
9	OGGIANU Teresa;DI NARCISO VED BONO		Usufruttuario parziale
10	VENTRONI Giovanni;DI SALVATORE		COMPROPRIETARIO DI 1/10 (B)
11	VENTRONI Pasquale;DI SALVATORE		COMPROPRIETARIO DI 1/10 (B)
12	VENTRONI Salvatore;DI SALVATORE		COMPROPRIETARIO DI 1/10 (B)
13	VENTRONI Salvatore;FU PASQUALE		Usufruttuario parziale

Unità immobiliari n. 1

Tributi erariali: Euro 0,90

Visura telematica



Direzione Provinciale di Nuoro
Ufficio Provinciale - Territorio
Servizi Catastali

Visura per immobile

Situazione degli atti informatizzati al 07/11/2019

Data: 07/11/2019 - Ora: 09.39.01 Fine

Visura n.: T40110 Pag: 1

Dati della richiesta	Comune di POSADA (Codice: G929)
	Provincia di NUORO
Catasto Terreni	Foglio: 64 Particella: 286

Immobile

N.	DATI IDENTIFICATIVI			DATI CLASSAMENTO					DATI DERIVANTI DA	
	Foglio	Particella	Sub	Porz	Qualità Classe	Superficie(m ²)	Deduz	Reddito		
						ha are ca			Dominicale	Agrario
1	64	286		-	PASCOLO 2	03 82		Euro 0,69	Euro 0,39	VARIAZIONE IDENTIFICATIVI PER ALLINEAMENTO MAPPE del 09/02/2009 in atti dal 09/02/2009 - Variazione identificativo di foglio per allineamento mappe tra catasto terreni e fabbricati (n. 121/2009)
Notifica						Partita				
Annotazioni	- proviene per vct dal foglio 45									

INTESTATO

N.	DATI ANAGRAFICI	CODICE FISCALE	DIRITTI E ONERI REALI
1	DEMANIO REGIONALE con sede in NUORO	80002690917*	(1) Proprieta` per 1/1

Unità immobiliari n. 1

Tributi erariali: Euro 0,90

Visura telematica

* Codice Fiscale Validato in Anagrafe Tributaria

Visura per immobile

Situazione degli atti informatizzati al 07/11/2019

Data: 07/11/2019 - Ora: 09.39.20 Fine

Visura n.: T40326 Pag: 1

Dati della richiesta	Comune di POSADA (Codice: G929)
	Provincia di NUORO
Catasto Terreni	Foglio: 64 Particella: 287

Immobile

N.	DATI IDENTIFICATIVI			DATI CLASSAMENTO					DATI DERIVANTI DA	
	Foglio	Particella	Sub	Porz	Qualità Classe	Superficie(m ²)	Deduz	Reddito		
						ha are ca		Dominicale	Agrario	
1	64	287		-	PASCOLO 2	05 65		Euro 1,02	Euro 0,58	VARIAZIONE IDENTIFICATIVI PER ALLINEAMENTO MAPPE del 09/02/2009 in atti dal 09/02/2009 - Variazione identificativo di foglio per allineamento mappe tra catasto terreni e fabbricati (n. 121/2009)
Notifica						Partita				
Annotazioni		- proviene per vct dal foglio 45								

INTESTATI

N.	DATI ANAGRAFICI	CODICE FISCALE	DIRITTI E ONERI REALI
1	BONO Francesco;FU SALVATORE ANGELO		Comproprietario per 3/10
2	BONO Giov;ANTONIA FU SALVATORE ANGELO		Comproprietario per 3/10
3	BONO Maddalena;FU SALVATORE ANGELO		Comproprietario per 3/10
4	BONO OGGIANU Bibbiano;FU BIBBIANO		(1) Proprieta` per 5/10
5	LISAI Antonio;DI GIUSEPPE ANTONIO		COMPROPRIETARIO DI 1/10 (A)
6	LISAI Grazia;DI GIUSEPPE ANTONIO		COMPROPRIETARIA DI 1/10 (A)
7	LISAI Salvatore;DI GIUSEPPE ANTONIO		COMPROPRIETARIO DI 1/10 (A)
8	MELONI Giovanna;FU GIOVANNI BIAGIO VED MELONI		Usufruttuario parziale
9	OGGIANU Teresa;DI NARCISO VED BONO		Usufruttuario parziale
10	VENTRONI Giovanni;DI SALVATORE		COMPROPRIETARIO DI 1/10 (B)
11	VENTRONI Pasquale;DI SALVATORE		COMPROPRIETARIO DI 1/10 (B)
12	VENTRONI Salvatore;DI SALVATORE		COMPROPRIETARIO DI 1/10 (B)
13	VENTRONI Salvatore;FU PASQUALE		Usufruttuario parziale

Unità immobiliari n. 1

Tributi erariali: Euro 0,90

Visura telematica



Direzione Provinciale di Nuoro
Ufficio Provinciale - Territorio
Servizi Catastali

Visura per immobile

Situazione degli atti informatizzati al 07/11/2019

Data: 07/11/2019 - Ora: 09.40.10 Fine

Visura n.: T40864 Pag: 1

Dati della richiesta	Comune di POSADA (Codice: G929)
	Provincia di NUORO
Catasto Terreni	Foglio: 64 Particella: 182

Immobile

N.	DATI IDENTIFICATIVI			DATI CLASSAMENTO					DATI DERIVANTI DA	
	Foglio	Particella	Sub	Porz	Qualità Classe	Superficie(m ²)	Deduz	Reddito		
						ha are ca			Dominicale	Agrario
1	64	182		-	PASCOLO 2	16 80		Euro 3,04	Euro 1,74	VARIAZIONE IDENTIFICATIVI PER ALLINEAMENTO MAPPE del 09/02/2009 in atti dal 09/02/2009 - Variazione identificativo di foglio per allineamento mappe tra catasto terreni e fabbricati (n. 121/2009)
Notifica						Partita				
Annotazioni		- proviene per vct dal foglio 45								

INTESTATO

N.	DATI ANAGRAFICI	CODICE FISCALE	DIRITTI E ONERI REALI
1	CASSA PER IL MEZZOGIORNO		(1) Proprieta` per 1000/1000

Unità immobiliari n. 1

Tributi erariali: Euro 0,90

Visura telematica

Visura per immobile

Situazione degli atti informatizzati al 07/11/2019

Data: 07/11/2019 - Ora: 09.40.41 Fine

Visura n.: T41204 Pag: 1

Dati della richiesta	Comune di POSADA (Codice: G929)
	Provincia di NUORO
Catasto Terreni	Foglio: 64 Particella: 216

Immobile

N.	DATI IDENTIFICATIVI			DATI CLASSAMENTO					DATI DERIVANTI DA	
	Foglio	Particella	Sub	Porz	Qualità Classe	Superficie(m ²)	Deduz	Reddito		
						ha are ca			Dominicale	Agrario
1	64	216		-	PASCOLO 2	00 93		Euro 0,17	Euro 0,10	VARIAZIONE IDENTIFICATIVI PER ALLINEAMENTO MAPPE del 09/02/2009 in atti dal 09/02/2009 - Variazione identificativo di foglio per allineamento mappe tra catasto terreni e fabbricati (n. 121/2009)
Notifica							Partita			
Annotazioni				- proviene per vct dal foglio 45						

INTESTATI

N.	DATI ANAGRAFICI	CODICE FISCALE	DIRITTI E ONERI REALI
1	BONO Francesco;FU SALVATORE ANGELO		Comproprietario per 3/10
2	BONO Giov;ANTONIA FU SALVATORE ANGELO		Comproprietario per 3/10
3	BONO Maddalena;FU SALVATORE ANGELO		Comproprietario per 3/10
4	BONO OGGIANU Bibbiano;FU BIBBIANO		(1) Proprieta` per 5/10
5	LISAI Antonio;DI GIUSEPPE ANTONIO		COMPROPRIETARIO DI 1/10 (A)
6	LISAI Grazia;DI GIUSEPPE ANTONIO		COMPROPRIETARIA DI 1/10 (A)
7	LISAI Salvatore;DI GIUSEPPE ANTONIO		COMPROPRIETARIO DI 1/10 (A)
8	MELONI Giovanna;FU GIOVANNI BIAGIO VED MELONI		Usufruttuario parziale
9	OGGIANU Teresa;DI NARCISO VED BONO		Usufruttuario parziale
10	VENTRONI Giovanni;DI SALVATORE		COMPROPRIETARIO DI 1/10 (B)
11	VENTRONI Pasquale;DI SALVATORE		COMPROPRIETARIO DI 1/10 (B)
12	VENTRONI Salvatore;DI SALVATORE		COMPROPRIETARIO DI 1/10 (B)
13	VENTRONI Salvatore;FU PASQUALE		Usufruttuario parziale

Unità immobiliari n. 1

Tributi erariali: Euro 0,90

Visura telematica

Visura per immobile

Situazione degli atti informatizzati al 25/02/2020

Dati della richiesta	Comune di POSADA (Codice: G929)
	Provincia di NUORO
Catasto Terreni	Foglio: 64 Particella: 294

Immobile

N.	DATI IDENTIFICATIVI			DATI CLASSAMENTO					DATI DERIVANTI DA	
	Foglio	Particella	Sub	Porz	Qualità Classe	Superficie(m ²)	Deduz	Reddito		
						ha are ca		Dominicale	Agrario	
1	64	294		-	PASCOLO 2	00 18		Euro 0,03	Euro 0,02	VARIAZIONE IDENTIFICATIVI PER ALLINEAMENTO MAPPE del 09/02/2009 in atti dal 09/02/2009 - Variazione identificativo di foglio per allineamento mappe tra catasto terreni e fabbricati (n. 121/2009)
Notifica						Partita				
Annotazioni		- proviene per vct dal foglio 45								

INTESTATI

N.	DATI ANAGRAFICI	CODICE FISCALE	DIRITTI E ONERI REALI
1	BONO Francesco;FU SALVATORE ANGELO		Comproprietario per 3/10
2	BONO Giov;ANTONIA FU SALVATORE ANGELO		Comproprietario per 3/10
3	BONO Maddalena;FU SALVATORE ANGELO		Comproprietario per 3/10
4	BONO OGGIANU Bibbiano;FU BIBBIANO		(1) Proprieta` per 5/10
5	LISAI Antonio;DI GIUSEPPE ANTONIO		COMPROPRIETARIO DI 1/10 (A)
6	LISAI Grazia;DI GIUSEPPE ANTONIO		COMPROPRIETARIA DI 1/10 (A)
7	LISAI Salvatore;DI GIUSEPPE ANTONIO		COMPROPRIETARIO DI 1/10 (A)
8	MELONI Giovanna;FU GIOVANNI BIAGIO VED MELONI		Usufruttuario parziale
9	OGGIANU Teresa;DI NARCISO VED BONO		Usufruttuario parziale
10	VENTRONI Giovanni;DI SALVATORE		COMPROPRIETARIO DI 1/10 (B)
11	VENTRONI Pasquale;DI SALVATORE		COMPROPRIETARIO DI 1/10 (B)
12	VENTRONI Salvatore;DI SALVATORE		COMPROPRIETARIO DI 1/10 (B)
13	VENTRONI Salvatore;FU PASQUALE		Usufruttuario parziale

Unità immobiliari n. 1

Tributi erariali: Euro 0,90

Visura telematica



Direzione Provinciale di Nuoro
Ufficio Provinciale - Territorio
Servizi Catastali

Visura per immobile

Situazione degli atti informatizzati al 07/11/2019

Data: 07/11/2019 - Ora: 09.41.06 Fine

Visura n.: T41508 Pag: 1

Dati della richiesta	Comune di POSADA (Codice: G929)
	Provincia di NUORO
Catasto Terreni	Foglio: 64 Particella: 524

Immobile

N.	DATI IDENTIFICATIVI			DATI CLASSAMENTO					DATI DERIVANTI DA	
	Foglio	Particella	Sub	Porz	Qualità Classe	Superficie(m ²)	Deduz	Reddito		
						ha are ca			Dominicale	Agrario
1	64	524		-	PASCOLO 2	1 51 25		Euro 27,34	Euro 15,62	FRAZIONAMENTO del 13/09/1971 protocollo n. NU0032427 in atti dal 21/03/2013 ATT. A/16 (n. 64.1/1971)
Notifica					Partita					
Annotazioni				di immobile: att. a/16 vedi mod 12/1971						

INTESTATI

N.	DATI ANAGRAFICI	CODICE FISCALE	DIRITTI E ONERI REALI
1	BONO Francesco;FU SALVATORE ANGELO		Comproprietario per 3/10
2	BONO Giov.;ANTONIA FU SALVATORE ANGELO		Comproprietario per 3/10
3	BONO Maddalena;FU SALVATORE ANGELO		Comproprietario per 3/10
4	BONO OGGIANU Bibbiano;FU BIBBIANO		(1) Proprieta` per 5/10
5	LISAI Antonio;DI GIUSEPPE ANTONIO		COMPROPRIETARIO DI 1/10 (A)
6	LISAI Grazia;DI GIUSEPPE ANTONIO		COMPROPRIETARIA DI 1/10 (A)
7	LISAI Salvatore;DI GIUSEPPE ANTONIO		COMPROPRIETARIO DI 1/10 (A)
8	MELONI Giovanna;FU GIOVANNI BIAGIO VED MELONI		Usufruttuario parziale
9	OGGIANU Teresa;DI NARCISO VED BONO		Usufruttuario parziale
10	VENTRONI Giovanni;DI SALVATORE		COMPROPRIETARIO DI 1/10 (B)
11	VENTRONI Pasquale;DI SALVATORE		COMPROPRIETARIO DI 1/10 (B)
12	VENTRONI Salvatore;DI SALVATORE		COMPROPRIETARIO DI 1/10 (B)
13	VENTRONI Salvatore;FU PASQUALE		Usufruttuario parziale

Unità immobiliari n. 1

Tributi erariali: Euro 0,90

Visura telematica

Visura per immobile

Situazione degli atti informatizzati al 07/11/2019

Data: 07/11/2019 - Ora: 09.41.26 Fine

Visura n.: T41793 Pag: 1

Dati della richiesta	Comune di POSADA (Codice: G929)
	Provincia di NUORO
Catasto Terreni	Foglio: 64 Particella: 295

Immobile

N.	DATI IDENTIFICATIVI			DATI CLASSAMENTO					DATI DERIVANTI DA	
	Foglio	Particella	Sub	Porz	Qualità Classe	Superficie(m ²)	Deduz	Reddito		
						ha are ca			Dominicale	Agrario
1	64	295		-	PASCOLO 2	07 00		Euro 1,27	Euro 0,72	VARIAZIONE IDENTIFICATIVI PER ALLINEAMENTO MAPPE del 06/02/2009 in atti dal 06/02/2009 - Variazione identificativo di foglio per allineamento mappe tra catasto terreni e fabbricati (n. 118/2009)
Notifica						Partita				
Annotazioni		- proviene per vct dal foglio 45 - proviene per vct dal foglio 2								

INTESTATO

N.	DATI ANAGRAFICI	CODICE FISCALE	DIRITTI E ONERI REALI
1	DEMANIO REGIONALE con sede in NUORO	80002690917*	(1) Proprieta` per 1/1

Unità immobiliari n. 1

Tributi erariali: Euro 0,90

Visura telematica

* Codice Fiscale Validato in Anagrafe Tributaria



Direzione Provinciale di Nuoro
Ufficio Provinciale - Territorio
Servizi Catastali

Visura per immobile

Situazione degli atti informatizzati al 07/11/2019

Data: 07/11/2019 - Ora: 09.41.58 Fine

Visura n.: T42150 Pag: 1

Dati della richiesta	Comune di POSADA (Codice: G929)
	Provincia di NUORO
Catasto Terreni	Foglio: 64 Particella: 488

Immobile

N.	DATI IDENTIFICATIVI			DATI CLASSAMENTO					DATI DERIVANTI DA	
	Foglio	Particella	Sub	Porz	Qualità Classe	Superficie(m ²)	Deduz	Reddito		
						ha are ca			Dominicale	Agrario
1	64	488		-	SEMINATIVO 2	12 37		Euro 2,87	Euro 1,09	VARIAZIONE IDENTIFICATIVI PER ALLINEAMENTO MAPPE del 09/02/2009 in atti dal 09/02/2009 - Variazione identificativo di foglio per allineamento mappe tra catasto terreni e fabbricati (n. 121/2009)
Notifica						Partita				
Annotazioni		- proviene per vct dal foglio 45								

INTESTATO

N.	DATI ANAGRAFICI	CODICE FISCALE	DIRITTI E ONERI REALI
1	MELONI Luigi nato a POSADA il 03/09/1922	MLNLGU22P03G929G*	(1) Proprieta` per 1/1

Unità immobiliari n. 1

Tributi erariali: Euro 0,90

Visura telematica

* Codice Fiscale Validato in Anagrafe Tributaria



Direzione Provinciale di Nuoro
Ufficio Provinciale - Territorio
Servizi Catastali

Visura per immobile

Situazione degli atti informatizzati al 07/11/2019

Data: 07/11/2019 - Ora: 09.42.19 Fine

Visura n.: T42397 Pag: 1

Dati della richiesta	Comune di POSADA (Codice: G929)
	Provincia di NUORO
Catasto Terreni	Foglio: 64 Particella: 439

Immobile

N.	DATI IDENTIFICATIVI			DATI CLASSAMENTO					DATI DERIVANTI DA	
	Foglio	Particella	Sub	Porz	Qualità Classe	Superficie(m ²)	Deduz	Reddito		
						ha are ca			Dominicale	Agrario
1	64	439		-	SEMINATIVO 2	00 60		Euro 0,14	Euro 0,05	VARIAZIONE IDENTIFICATIVI PER ALLINEAMENTO MAPPE del 09/02/2009 in atti dal 09/02/2009 - Variazione identificativo di foglio per allineamento mappe tra catasto terreni e fabbricati (n. 121/2009)
Notifica						Partita				
Annotazioni		- proviene per vct dal foglio 45								

INTESTATO

N.	DATI ANAGRAFICI	CODICE FISCALE	DIRITTI E ONERI REALI
1	MELONI Luigi nato a POSADA il 03/09/1922	MLNLGU22P03G929G*	(1) Proprieta` per 1/1

Unità immobiliari n. 1

Tributi erariali: Euro 0,90

Visura telematica

* Codice Fiscale Validato in Anagrafe Tributaria



Direzione Provinciale di Nuoro
Ufficio Provinciale - Territorio
Servizi Catastali

Visura per immobile

Situazione degli atti informatizzati al 07/11/2019

Data: 07/11/2019 - Ora: 09.42.49 Fine

Visura n.: T42721 Pag: 1

Dati della richiesta	Comune di POSADA (Codice: G929)
	Provincia di NUORO
Catasto Terreni	Foglio: 64 Particella: 817

Immobile

N.	DATI IDENTIFICATIVI			DATI CLASSAMENTO					DATI DERIVANTI DA	
	Foglio	Particella	Sub	Porz	Qualità Classe	Superficie(m ²)	Deduz	Reddito		
						ha are ca			Dominicale	Agrario
1	64	817		-	SEMINATIVO 2	12 06		Euro 2,80	Euro 1,06	Tabella di variazione del 08/03/2010 protocollo n. NU0044532 in atti dal 08/03/2010 presentato il 06/03/2010 (n. 44532.1/2010)
Notifica					Partita					
Annotazioni				di immobile: atto di aggiornamento non conforme all' art. 1, comma 8, d.m. n. 701/94						

INTESTATI

N.	DATI ANAGRAFICI	CODICE FISCALE	DIRITTI E ONERI REALI
1	CIROTTU Giovanna;DI PIETRO		Usufruttuario parziale
2	MELONI Francesco;FU SEBASTIANO		Comproprietario
3	MELONI Giovanna;FU SEBASTIANO		Comproprietario
4	MELONI Giuseppe;DI CIRIACO		Comproprietario
5	MELONI Luigi;DI CIRIACO		Comproprietario
6	MELONI Mariangela;FU SEBASTIANO		Comproprietario
7	MELONI Sebastiano;FU SEBASTIANO		Comproprietario
8	RUIU MELONI Luigi;DI MELCHIORRE		Comproprietario

Unità immobiliari n. 1

Tributi erariali: Euro 0,90

Visura telematica



Direzione Provinciale di Nuoro
Ufficio Provinciale - Territorio
Servizi Catastali

Visura per immobile

Situazione degli atti informatizzati al 07/11/2019

Data: 07/11/2019 - Ora: 09.43.11 Fine

Visura n.: T42952 Pag: 1

Dati della richiesta	Comune di POSADA (Codice: G929)
	Provincia di NUORO
Catasto Terreni	Foglio: 64 Particella: 436

Immobile

N.	DATI IDENTIFICATIVI			DATI CLASSAMENTO					DATI DERIVANTI DA	
	Foglio	Particella	Sub	Porz	Qualità Classe	Superficie(m ²)	Deduz	Reddito		
						ha are ca			Dominicale	Agrario
1	64	436		-	SEMINATIVO 2	03 30		Euro 0,77	Euro 0,29	VARIAZIONE IDENTIFICATIVI PER ALLINEAMENTO MAPPE del 09/02/2009 in atti dal 09/02/2009 - Variazione identificativo di foglio per allineamento mappe tra catasto terreni e fabbricati (n. 121/2009)
Notifica						Partita				
Annotazioni		- proviene per vct dal foglio 45								

INTESTATI

N.	DATI ANAGRAFICI	CODICE FISCALE	DIRITTI E ONERI REALI
1	CIROTTU Giovanna;DI PIETRO		Usufruttuario parziale
2	MELONI Francesco;FU SEBASTIANO		Comproprietario
3	MELONI Giovanna;FU SEBASTIANO		Comproprietario
4	MELONI Giuseppe;DI CIRIACO		Comproprietario
5	MELONI Luigi;DI CIRIACO		Comproprietario
6	MELONI Mariangela;FU SEBASTIANO		Comproprietario
7	MELONI Sebastiano;FU SEBASTIANO		Comproprietario
8	RUIU MELONI Luigi;DI MELCHIORRE		Comproprietario

Unità immobiliari n. 1

Tributi erariali: Euro 0,90

Visura telematica



Direzione Provinciale di Nuoro
Ufficio Provinciale - Territorio
Servizi Catastali

Visura per immobile

Situazione degli atti informatizzati al 07/11/2019

Data: 07/11/2019 - Ora: 09.44.52 Fine

Visura n.: T44109 Pag: 1

Dati della richiesta	Comune di POSADA (Codice: G929)
	Provincia di NUORO
Catasto Terreni	Foglio: 64 Particella: 417

Immobile

N.	DATI IDENTIFICATIVI			DATI CLASSAMENTO					DATI DERIVANTI DA	
	Foglio	Particella	Sub	Porz	Qualità Classe	Superficie(m ²)	Deduz	Reddito		
						ha are ca			Dominicale	Agrario
1	64	417		-	PASCOLO 1	06 01		Euro 1,71	Euro 1,09	VARIAZIONE IDENTIFICATIVI PER ALLINEAMENTO MAPPE del 09/02/2009 in atti dal 09/02/2009 - Variazione identificativo di foglio per allineamento mappe tra catasto terreni e fabbricati (n. 121/2009)
Notifica							Partita			
Annotazioni				- proviene per vct dal foglio 45						

INTESTATI

N.	DATI ANAGRAFICI	CODICE FISCALE	DIRITTI E ONERI REALI
1	CIROTTU Giovanna;DI PIETRO		Usufruttuario parziale
2	MELONI Francesco;FU SEBASTIANO		Comproprietario
3	MELONI Giovanna;FU SEBASTIANO		Comproprietario
4	MELONI Giuseppe;DI CIRIACO		Comproprietario
5	MELONI Luigi;DI CIRIACO		Comproprietario
6	MELONI Mariangela;FU SEBASTIANO		Comproprietario
7	MELONI Sebastiano;FU SEBASTIANO		Comproprietario
8	RUIU MELONI Luigi;DI MELCHIORRE		Comproprietario

Unità immobiliari n. 1

Tributi erariali: Euro 0,90

Visura telematica

Visura per immobile

Situazione degli atti informatizzati al 07/11/2019

Dati della richiesta	Comune di POSADA (Codice: G929)
	Provincia di NUORO
Catasto Terreni	Foglio: 64 Particella: 654

Immobile

N.	DATI IDENTIFICATIVI			DATI CLASSAMENTO					DATI DERIVANTI DA	
	Foglio	Particella	Sub	Porz	Qualità Classe	Superficie(m ²)	Deduz	Reddito		
						ha are ca			Dominicale	Agrario
1	64	654		-	SEMINATIVO 3	02 45		Euro 0,38	Euro 0,22	VARIAZIONE IDENTIFICATIVI PER ALLINEAMENTO MAPPE del 09/02/2009 in atti dal 09/02/2009 - Variazione identificativo di foglio per allineamento mappe tra catasto terreni e fabbricati (n. 121/2009)
Notifica						Partita				
Annotazioni		sr - proviene per vet dal foglio 45								

INTESTATI

N.	DATI ANAGRAFICI	CODICE FISCALE	DIRITTI E ONERI REALI
1	CIROTTU Giovanna;DI PIETRO		Usufruttuario parziale
2	MELONI Francesco;FU SEBASTIANO		Comproprietario
3	MELONI Giovanna;FU SEBASTIANO		Comproprietario
4	MELONI Giuseppe;DI CIRIACO		Comproprietario
5	MELONI Luigi;DI CIRIACO		Comproprietario
6	MELONI Mariangela;FU SEBASTIANO		Comproprietario
7	MELONI Sebastiano;FU SEBASTIANO		Comproprietario
8	RUIU MELONI Luigi;DI MELCHIORRE		Comproprietario

Unità immobiliari n. 1

Tributi erariali: Euro 0,90

Visura telematica



Direzione Provinciale di Nuoro
Ufficio Provinciale - Territorio
Servizi Catastali

Visura per immobile

Situazione degli atti informatizzati al 25/02/2020

Data: 25/02/2020 - Ora: 19.04.04 Fine

Visura n.: T304259 Pag: 1

Dati della richiesta	Comune di POSADA (Codice: G929)
	Provincia di NUORO
Catasto Terreni	Foglio: 64 Particella: 728

Immobile

N.	DATI IDENTIFICATIVI			DATI CLASSAMENTO					DATI DERIVANTI DA	
	Foglio	Particella	Sub	Porz	Qualità Classe	Superficie(m ²)	Deduz	Reddito		
						ha are ca			Dominicale	Agrario
1	64	728		-	PASCOLO 1	00 31		Euro 0,09	Euro 0,06	Tabella di variazione del 23/03/2009 protocollo n. NU0059484 in atti dal 23/03/2009 (n. 59484.1/2009)
Notifica						Partita				
Annotazioni		atto di aggiornamento non conforme all' art. 1 comma 8 del d.m.f. 701/94.								

INTESTATO

N.	DATI ANAGRAFICI	CODICE FISCALE	DIRITTI E ONERI REALI
1	MELONI Giovanni;ANDREA FU GIOVANNI BIAGIO		(1) Proprieta` per 1000/1000

Unità immobiliari n. 1

Tributi erariali: Euro 0,90

Visura telematica



Direzione Provinciale di Nuoro
Ufficio Provinciale - Territorio
Servizi Catastali

Visura per immobile

Situazione degli atti informatizzati al 07/11/2019

Data: 07/11/2019 - Ora: 09.53.12 Fine

Visura n.: T49850 Pag: 1

Dati della richiesta	Comune di POSADA (Codice: G929)
	Provincia di NUORO
Catasto Terreni	Foglio: 64 Particella: 944

Immobile

N.	DATI IDENTIFICATIVI			DATI CLASSAMENTO					DATI DERIVANTI DA	
	Foglio	Particella	Sub	Porz	Qualità Classe	Superficie(m ²)	Deduz	Reddito		
						ha are ca			Dominicale	Agrario
1	64	944		-	PASCOLO 1	00 20		Euro 0,06	Euro 0,04	Tipo mappale del 27/07/2012 protocollo n. NU0144021 in atti dal 27/07/2012 presentato il 26/07/2012 (n. 144021.1/2012)
Notifica						Partita				

INTESTATO

N.	DATI ANAGRAFICI	CODICE FISCALE	DIRITTI E ONERI REALI
1	MELONI Giovanni;ANDREA FU GIOVANNI BIAGIO		(1) Proprieta` per 1000/1000

Unità immobiliari n. 1

Tributi erariali: Euro 0,90

Visura telematica



Direzione Provinciale di Nuoro
Ufficio Provinciale - Territorio
Servizi Catastali

Visura per immobile

Situazione degli atti informatizzati al 07/11/2019

Data: 07/11/2019 - Ora: 09.54.00 Fine

Visura n.: T50434 Pag: 1

Dati della richiesta	Comune di POSADA (Codice: G929)
	Provincia di NUORO
Catasto Terreni	Foglio: 64 Particella: 941

Immobile

N.	DATI IDENTIFICATIVI			DATI CLASSAMENTO					DATI DERIVANTI DA	
	Foglio	Particella	Sub	Porz	Qualità Classe	Superficie(m ²)	Deduz	Reddito		
						ha are ca			Dominicale	Agrario
1	64	941		-	PASCOLO 1	07 15		Euro 2,03	Euro 1,29	Tipo mappale del 27/07/2012 protocollo n. NU0144021 in atti dal 27/07/2012 presentato il 26/07/2012 (n. 144021.1/2012)
Notifica						Partita				

INTESTATO

N.	DATI ANAGRAFICI	CODICE FISCALE	DIRITTI E ONERI REALI
1	MELONI Giovanni;ANDREA FU GIOVANNI BIAGIO		(1) Proprieta` per 1000/1000

Unità immobiliari n. 1

Tributi erariali: Euro 0,90

Visura telematica



Direzione Provinciale di Nuoro
Ufficio Provinciale - Territorio
Servizi Catastali

Visura per immobile

Situazione degli atti informatizzati al 25/02/2020

Data: 25/02/2020 - Ora: 19.04.49 Fine

Visura n.: T304455 Pag: 1

Dati della richiesta	Comune di POSADA (Codice: G929)
	Provincia di NUORO
Catasto Terreni	Foglio: 64 Particella: 622

Immobile

N.	DATI IDENTIFICATIVI			DATI CLASSAMENTO					DATI DERIVANTI DA	
	Foglio	Particella	Sub	Porz	Qualità Classe	Superficie(m ²)	Deduz	Reddito		
						ha are ca			Dominicale	Agrario
1	64	622		-	PASCOLO 1	03 44		Euro 0,98	Euro 0,62	VARIAZIONE IDENTIFICATIVI PER ALLINEAMENTO MAPPE del 09/02/2009 in atti dal 09/02/2009 - Variazione identificativo di foglio per allineamento mappe tra catasto terreni e fabbricati (n. 122/2009)
Notifica					Partita					
Annotazioni		atto di aggiornamento non conforme all' art. 1 comma 8 del d.m.f. 701/94. - proviene per vct dal foglio 45								

INTESTATO

N.	DATI ANAGRAFICI	CODICE FISCALE	DIRITTI E ONERI REALI
1	CASSA PER IL MEZZOGIORNO		(1) Proprieta` per 1000/1000

Mappali Fabbricati Correlati

Codice Comune G929 - Sezione - SezUrb - Foglio 64 - Particella 171

Unità immobiliari n. 1

Tributi erariali: Euro 0,90

Visura telematica



Direzione Provinciale di Nuoro
Ufficio Provinciale - Territorio
Servizi Catastali

Visura per immobile

Situazione degli atti informatizzati al 07/11/2019

Data: 07/11/2019 - Ora: 09.55.59 Fine

Visura n.: T51836 Pag: 1

Dati della richiesta	Comune di POSADA (Codice: G929)
	Provincia di NUORO
Catasto Terreni	Foglio: 64 Particella: 621

Immobile

N.	DATI IDENTIFICATIVI			DATI CLASSAMENTO					DATI DERIVANTI DA	
	Foglio	Particella	Sub	Porz	Qualità Classe	Superficie(m ²)	Deduz	Reddito		
						ha are ca			Dominicale	Agrario
1	64	621		-	PASCOLO 1	00 52		Euro 0,15	Euro 0,09	VARIAZIONE IDENTIFICATIVI PER ALLINEAMENTO MAPPE del 09/02/2009 in atti dal 09/02/2009 - Variazione identificativo di foglio per allineamento mappe tra catasto terreni e fabbricati (n. 122/2009)
Notifica						Partita				
Annotazioni	atto di aggiornamento non conforme all' art. 1 comma 8 del d.m.f. 701/94. - proviene per vct dal foglio 45									

INTESTATO

N.	DATI ANAGRAFICI	CODICE FISCALE	DIRITTI E ONERI REALI
1	MELONI Giovanni;ANDREA FU GIOVANNI BIAGIO		(1) Proprieta` per 1000/1000

Unità immobiliari n. 1

Tributi erariali: Euro 0,90

Visura telematica



Direzione Provinciale di Nuoro
Ufficio Provinciale - Territorio
Servizi Catastali

Visura per immobile

Situazione degli atti informatizzati al 07/11/2019

Data: 07/11/2019 - Ora: 09.56.33 Fine

Visura n.: T52273 Pag: 1

Dati della richiesta	Comune di POSADA (Codice: G929)
	Provincia di NUORO
Catasto Terreni	Foglio: 64 Particella: 94

Area di enti urbani e promiscui

N.	DATI IDENTIFICATIVI			DATI CLASSAMENTO						DATI DERIVANTI DA
	Foglio	Particella	Sub	Porz	Qualità Classe	Superficie(m ²)	Deduz	Reddito		
						ha are ca			Dominicale	Agrario
1	64	94		-	ENTE URBANO	02 75				VARIAZIONE D'UFFICIO del 20/05/2013 protocollo n. NU0057668 in atti dal 20/05/2013 ATT. A/16 ALLINEAMENTO CT/NVEU (n. 57658.1/2013)
Notifica						Partita	1			
Annotazioni	di immobile: migliore precisazione di superficie - proviene per vct dal foglio 45 proc 129/09 geometria da verificare									

Mappali Fabbricati Correlati

Codice Comune G929 - Sezione - SezUrb - Foglio 64 - Particella 94

Unità immobiliari n. 1

Tributi erariali: Euro 0,90

Visura telematica



Direzione Provinciale di Nuoro
Ufficio Provinciale - Territorio
Servizi Catastali

Visura per immobile

Situazione degli atti informatizzati al 07/11/2019

Data: 07/11/2019 - Ora: 18.51.25 Fine

Visura n.: T326171 Pag: 1

Dati della richiesta	Comune di POSADA (Codice: G929)
Catasto Fabbricati	Provincia di NUORO Foglio: 64 Particella: 94

Unità immobiliare

N.	DATI IDENTIFICATIVI				DATI DI CLASSAMENTO							DATI DERIVANTI DA
	Sezione Urbana	Foglio	Particella	Sub	Zona Cens.	Micro Zona	Categoria	Classe	Consistenza	Superficie Catastale	Rendita	
1		64	94				A/6	1	2 vani		Euro 41,32	Variazione del 20/05/2013 protocollo n. NU0057671 in atti dal 20/05/2013 BONIFICA IDENTIFICATIVO CATASTALE (n. 11373.1/2013)
Indirizzo		LOCALITA' SAS MURTAS piano: T;										
Annotazioni		di stadio: costituita dalla soppressione della particella ceu sez fgl 64 pla 163 sub per allineamento mappe										

INTESTATO

N.	DATI ANAGRAFICI	CODICE FISCALE	DIRITTI E ONERI REALI
1	MELONI GIOVANNI.DI ANTONIO		(1) Proprietà per 1000/1000

Mappali Terreni Correlati

Codice Comune G929 - Sezione - Foglio 64 - Particella 94

Unità immobiliari n. 1

Tributi erariali: Euro 0,90

Visura telematica

Visura per immobile

Situazione degli atti informatizzati al 07/11/2019

Dati della richiesta	Comune di POSADA (Codice: G929)
	Provincia di NUORO
Catasto Terreni	Foglio: 64 Particella: 1746

Immobile

N.	DATI IDENTIFICATIVI			DATI CLASSAMENTO					DATI DERIVANTI DA	
	Foglio	Particella	Sub	Porz	Qualità Classe	Superficie(m ²)	Deduz	Reddito		
						ha are ca			Dominicale	Agrario
1	64	1746		-	FABB RURALE	01 37				FRAZIONAMENTO del 05/12/2013 protocollo n. NU0142555 in atti dal 05/12/2013 presentato il 04/12/2013 (n. 142555.1/2013)
Notifica					Partita					
Annotazioni	di immobile: atto di aggiornamento non conforme all'art. 1, comma 8, d.m. n. 701/94									

INTESTATI

N.	DATI ANAGRAFICI	CODICE FISCALE	DIRITTI E ONERI REALI
1	MELONI Antonio; MARIA FU GIOVANNI BIAGIO		Comproprietario per 7/8
2	MELONI Ciriaco; FU GIOVANNI BIAGIO		Comproprietario per 7/8
3	MELONI Giovanna; FU GIOVANNI BIAGIO		Comproprietario per 7/8
4	MELONI Giovanni; FU GIUSEPPE		Comproprietario per 1/8
5	MELONI Giovanni; FU GIOVANNI BIAGIO		Comproprietario per 7/8
6	MELONI Giovanni; ANDREA FU GIOVANNI BIAGIO		Comproprietario per 7/8
7	MELONI Giovanni; SANTO FU GIUSEPPE		Comproprietario per 1/8
8	MELONI Luigi; FU GIOVANNI BIAGIO		Comproprietario per 7/8
9	MELONI Paolo; FU GIUSEPPE		Comproprietario per 1/8
10	MELONI Salvatore; FU GIUSEPPE		Comproprietario per 1/8
11	VENTRONI Domenico nato a POSADA il 30/08/1914		Comproprietario
12	VENTRONI Maria nata a POSADA il 18/02/1918		Comproprietario
13	VENTRONI Pietro nato a POSADA il 09/05/1903		Comproprietario
14	VENTRONI Salvatore nato a POSADA	VNTSVT00E26G929F*	Comproprietario

Unità immobiliari n. 1

Tributi erariali: Euro 0,90

Visura telematica

* Codice Fiscale Validato in Anagrafe Tributaria



Direzione Provinciale di Nuoro
Ufficio Provinciale - Territorio
Servizi Catastali

Visura per immobile

Situazione degli atti informatizzati al 07/11/2019

Data: 07/11/2019 - Ora: 09.57.49 Fine

Visura n.: T53113 Pag: 1

Dati della richiesta	Comune di POSADA (Codice: G929)
	Provincia di NUORO
Catasto Terreni	Foglio: 64 Particella: 1747

Immobile

N.	DATI IDENTIFICATIVI			DATI CLASSAMENTO					DATI DERIVANTI DA	
	Foglio	Particella	Sub	Porz	Qualità Classe	Superficie(m ²)	Deduz	Reddito		
						ha are ca			Dominicale	Agrario
1	64	1747		-	FABB RURALE	00 15				FRAZIONAMENTO del 05/12/2013 protocollo n. NU0142555 in atti dal 05/12/2013 presentato il 04/12/2013 (n. 142555.1/2013)
Notifica					Partita					
Annotazioni	di immobile: atto di aggiornamento non conforme all'art. 1, comma 8, d.m. n. 701/94									

INTESTATI

N.	DATI ANAGRAFICI	CODICE FISCALE	DIRITTI E ONERI REALI
1	MELONI Antonio;MARIA FU GIOVANNI BIAGIO		Comproprietario per 7/8
2	MELONI Ciriaco;FU GIOVANNI BIAGIO		Comproprietario per 7/8
3	MELONI Giovanna;FU GIOVANNI BIAGIO		Comproprietario per 7/8
4	MELONI Giovanni;FU GIUSEPPE		Comproprietario per 1/8
5	MELONI Giovanni;FU GIOVANNI BIAGIO		Comproprietario per 7/8
6	MELONI Giovanni;ANDREA FU GIOVANNI BIAGIO		Comproprietario per 7/8
7	MELONI Giovanni;SANTO FU GIUSEPPE		Comproprietario per 1/8
8	MELONI Luigi;FU GIOVANNI BIAGIO		Comproprietario per 7/8
9	MELONI Paolo;FU GIUSEPPE		Comproprietario per 1/8
10	MELONI Salvatore;FU GIUSEPPE		Comproprietario per 1/8
11	VENTRONI Domenico nato a POSADA il 30/08/1914		Comproprietario
12	VENTRONI Maria nata a POSADA il 18/02/1918		Comproprietario
13	VENTRONI Pietro nato a POSADA il 09/05/1903		Comproprietario
14	VENTRONI Salvatore nato a POSADA	VNTSVT00E26G929F*	Comproprietario

Unità immobiliari n. 1

Tributi erariali: Euro 0,90

Visura telematica

* Codice Fiscale Validato in Anagrafe Tributaria

Visura per immobile

Situazione degli atti informatizzati al 07/11/2019

Data: 07/11/2019 - Ora: 09.58.30 Segue

Visura n.: T53625 Pag: 1

Dati della richiesta	Comune di POSADA (Codice: G929)
	Provincia di NUORO
Catasto Terreni	Foglio: 64 Particella: 1772

Immobile

N.	DATI IDENTIFICATIVI			DATI CLASSAMENTO					DATI DERIVANTI DA	
	Foglio	Particella	Sub	Porz	Qualità Classe	Superficie(m ²)	Deduz	Reddito		
						ha are ca		Dominicale	Agrario	
1	64	1772		-	PASCOLO 3	02 75		Euro 0,26	Euro 0,10	FRAZIONAMENTO del 21/08/2014 protocollo n. NU0072979 in atti dal 21/08/2014 presentato il 18/08/2014 (n. 72979.1/2014)
Notifica				Partita						
Annotazioni	di immobile: atto di aggiornamento non conforme all'art. 1, comma 8, d.m. n. 701/94									

INTESTATI

N.	DATI ANAGRAFICI	CODICE FISCALE	DIRITTI E ONERI REALI
1	MELONI Andreana nata a POSADA il 02/12/1932	MLNNRN32T42G929J*	Comproprietario
2	MELONI Angelica nata a POSADA il 08/06/1949		Comproprietario
3	MELONI Antonio; MARIA FU GIOV BIAGIO		Comproprietario per 4/5
4	MELONI Francesco; MARIO nato a OLBIA il 20/08/1963		Comproprietario
5	MELONI Francesco nato a POSADA il 06/07/1944	MLNFNC44L06G929C*	Comproprietario
6	MELONI Gavina nata a POSADA il 19/07/1947	MLNGVN47L59G929S*	Comproprietario
7	MELONI Giovanni; FU GIUSEPPE		Comproprietario per 1/5
8	MELONI Giovanni; FU GIOV BIAGIO		Comproprietario per 4/5
9	MELONI Giovanni; ANDREA FU GIOV BIAGIO		Comproprietario per 4/5
10	MELONI Giovanni; SANTO FU GIUSEPPE		Comproprietario per 1/5
11	MELONI Giuseppe nato a POSADA il 02/05/1938	MLNGPP38E02G929W*	Comproprietario
12	MELONI Luisa nata a OLBIA il 10/01/1947		Comproprietario
13	MELONI Maria Antonia nata a POSADA il 21/01/1941	MLNMNT41A61G929L*	Comproprietario
14	MELONI Paolo; FU GIUSEPPE		Comproprietario per 1/5
15	MELONI Rita Luigina nata a POSADA il 28/02/1951	MLNRLG51B68G929J*	Comproprietario
16	MELONI Salvatore; FU GIUSEPPE		Comproprietario per 1/5
17	MELONI Salvatore nato a POSADA il 06/04/1935	MLNSVT35D06G929Y*	Comproprietario
18	MELONI Saverio nato a OLBIA il 15/05/1960	MLNSVR60E15G015X*	Comproprietario
19	MELONI Sebastiana nata a POSADA il 07/06/1936	MLNSST36H47G929R*	Comproprietario
20	VENTRONI Teresa nata a POSADA il 08/08/1910		Usufruttuario parziale

Unità immobiliari n. 1

Tributi erariali: Euro 0,90



Direzione Provinciale di Nuoro
Ufficio Provinciale - Territorio
Servizi Catastali

Visura per immobile

Situazione degli atti informatizzati al 07/11/2019

Data: 07/11/2019 - Ora: 09.58.30 Fine

Visura n.: T53625 Pag: 2

Visura telematica

* Codice Fiscale Validato in Anagrafe Tributaria

Visura per immobile

Situazione degli atti informatizzati al 07/11/2019

Data: 07/11/2019 - Ora: 09.58.45 Segue

Visura n.: T53821 Pag: 1

Dati della richiesta	Comune di POSADA (Codice: G929)
	Provincia di NUORO
Catasto Terreni	Foglio: 64 Particella: 1773

Immobile

N.	DATI IDENTIFICATIVI			DATI CLASSAMENTO					DATI DERIVANTI DA	
	Foglio	Particella	Sub	Porz	Qualità Classe	Superficie(m ²)	Deduz	Reddito		
						ha are ca		Dominicale	Agrario	
1	64	1773		-	PASCOLO 3	01 33		Euro 0,12	Euro 0,05	FRAZIONAMENTO del 21/08/2014 protocollo n. NU0072979 in atti dal 21/08/2014 presentato il 18/08/2014 (n. 72979.1/2014)
Notifica				Partita						
Annotazioni	di immobile: atto di aggiornamento non conforme all'art. 1, comma 8, d.m. n. 701/94									

INTESTATI

N.	DATI ANAGRAFICI	CODICE FISCALE	DIRITTI E ONERI REALI
1	MELONI Andreana nata a POSADA il 02/12/1932	MLNNRN32T42G929J*	Comproprietario
2	MELONI Angelica nata a POSADA il 08/06/1949		Comproprietario
3	MELONI Antonio; MARIA FU GIOV BIAGIO		Comproprietario per 4/5
4	MELONI Francesco; MARIO nato a OLBIA il 20/08/1963		Comproprietario
5	MELONI Francesco nato a POSADA il 06/07/1944	MLNFNC44L06G929C*	Comproprietario
6	MELONI Gavina nata a POSADA il 19/07/1947	MLNGVN47L59G929S*	Comproprietario
7	MELONI Giovanni; FU GIUSEPPE		Comproprietario per 1/5
8	MELONI Giovanni; FU GIOV BIAGIO		Comproprietario per 4/5
9	MELONI Giovanni; ANDREA FU GIOV BIAGIO		Comproprietario per 4/5
10	MELONI Giovanni; SANTO FU GIUSEPPE		Comproprietario per 1/5
11	MELONI Giuseppe nato a POSADA il 02/05/1938	MLNGPP38E02G929W*	Comproprietario
12	MELONI Luisa nata a OLBIA il 10/01/1947		Comproprietario
13	MELONI Maria Antonia nata a POSADA il 21/01/1941	MLNMNT41A61G929L*	Comproprietario
14	MELONI Paolo; FU GIUSEPPE		Comproprietario per 1/5
15	MELONI Rita Luigina nata a POSADA il 28/02/1951	MLNRLG51B68G929J*	Comproprietario
16	MELONI Salvatore; FU GIUSEPPE		Comproprietario per 1/5
17	MELONI Salvatore nato a POSADA il 06/04/1935	MLNSVT35D06G929Y*	Comproprietario
18	MELONI Saverio nato a OLBIA il 15/05/1960	MLNSVR60E15G015X*	Comproprietario
19	MELONI Sebastiana nata a POSADA il 07/06/1936	MLNSST36H47G929R*	Comproprietario
20	VENTRONI Teresa nata a POSADA il 08/08/1910		Usufruttuario parziale

Unità immobiliari n. 1

Tributi erariali: Euro 0,90



Direzione Provinciale di Nuoro
Ufficio Provinciale - Territorio
Servizi Catastali

Visura per immobile

Situazione degli atti informatizzati al 07/11/2019

Data: 07/11/2019 - Ora: 09.58.46 Fine

Visura n.: T53821 Pag: 2

Visura telematica

* Codice Fiscale Validato in Anagrafe Tributaria



Direzione Provinciale di Nuoro
Ufficio Provinciale - Territorio
Servizi Catastali

Visura per immobile

Situazione degli atti informatizzati al 07/11/2019

Data: 07/11/2019 - Ora: 09.59.04 Fine

Visura n.: T54023 Pag: 1

Dati della richiesta	Comune di POSADA (Codice: G929)
	Provincia di NUORO
Catasto Terreni	Foglio: 64 Particella: 1761

Immobile

N.	DATI IDENTIFICATIVI			DATI CLASSAMENTO					DATI DERIVANTI DA	
	Foglio	Particella	Sub	Porz	Qualità Classe	Superficie(m ²)	Deduz	Reddito		
						ha are ca		Dominicale	Agrario	
1	64	1761		-	PASCOLO ARB	U	00 56	Euro 0,38	Euro 0,13	FRAZIONAMENTO del 25/07/2014 protocollo n. NU0066751 in atti dal 25/07/2014 presentato il 24/07/2014 (n. 66751.1/2014)
Notifica					Partita					
Annotazioni		di immobile: atto di aggiornamento non conforme all'art. 1, comma 8, d.m. n. 701/94								

INTESTATI

N.	DATI ANAGRAFICI	CODICE FISCALE	DIRITTI E ONERI REALI
1	MELONI Antonio;MARIA FU GIOVANNI BIAGIO		Comproprietario per 7/8
2	MELONI Ciriaco;FU GIOVANNI BIAGIO		Comproprietario per 7/8
3	MELONI Giovanna;FU GIOVANNI BIAGIO		Comproprietario per 7/8
4	MELONI Giovanni;FU GIUSEPPE		Comproprietario per 1/8
5	MELONI Giovanni;FU GIOVANNI BIAGIO		Comproprietario per 7/8
6	MELONI Giovanni;ANDREA FU GIOVANNI BIAGIO		Comproprietario per 7/8
7	MELONI Giovanni;SANTO FU GIUSEPPE		Comproprietario per 1/8
8	MELONI Luigi;FU GIOVANNI BIAGIO		Comproprietario per 7/8
9	MELONI Paolo;FU GIUSEPPE		Comproprietario per 1/8
10	MELONI Salvatore;FU GIUSEPPE		Comproprietario per 1/8
11	VENTRONI Domenico nato a POSADA il 30/08/1914		Comproprietario
12	VENTRONI Maria nata a POSADA il 18/02/1918		Comproprietario
13	VENTRONI Pietro nato a POSADA il 09/05/1903		Comproprietario
14	VENTRONI Salvatore nato a POSADA	VNTSVT00E26G929F*	Comproprietario

Unità immobiliari n. 1

Tributi erariali: Euro 0,90

Visura telematica

* Codice Fiscale Validato in Anagrafe Tributaria



Direzione Provinciale di Nuoro
Ufficio Provinciale - Territorio
Servizi Catastali

Visura per immobile

Situazione degli atti informatizzati al 07/11/2019

Data: 07/11/2019 - Ora: 09.59.20 Fine

Visura n.: T54208 Pag: 1

Dati della richiesta	Comune di POSADA (Codice: G929)
	Provincia di NUORO
Catasto Terreni	Foglio: 64 Particella: 1760

Immobile

N.	DATI IDENTIFICATIVI			DATI CLASSAMENTO					DATI DERIVANTI DA	
	Foglio	Particella	Sub	Porz	Qualità Classe	Superficie(m ²)	Deduz	Reddito		
						ha are ca			Dominicale	Agrario
1	64	1760		-	PASCOLO ARB	U	00 34	Euro 0,23	Euro 0,08	FRAZIONAMENTO del 25/07/2014 protocollo n. NU0066751 in atti dal 25/07/2014 presentato il 24/07/2014 (n. 66751.1/2014)
Notifica							Partita			
Annotazioni	di immobile: atto di aggiornamento non conforme all'art. 1, comma 8, d.m. n. 701/94									

INTESTATO

N.	DATI ANAGRAFICI	CODICE FISCALE	DIRITTI E ONERI REALI
1	VENTRONI Giovanni nato a OLBIA il 26/03/1961	VNTGNN61C26G015F*	(1) Proprieta` per 1/1

Unità immobiliari n. 1

Tributi erariali: Euro 0,90

Visura telematica

* Codice Fiscale Validato in Anagrafe Tributaria



Direzione Provinciale di Nuoro
Ufficio Provinciale - Territorio
Servizi Catastali

Visura per immobile

Situazione degli atti informatizzati al 07/11/2019

Data: 07/11/2019 - Ora: 09.59.37 Fine

Visura n.: T54410 Pag: 1

Dati della richiesta	Comune di POSADA (Codice: G929)
	Provincia di NUORO
Catasto Terreni	Foglio: 64 Particella: 1759

Immobile

N.	DATI IDENTIFICATIVI			DATI CLASSAMENTO					DATI DERIVANTI DA	
	Foglio	Particella	Sub	Porz	Qualità Classe	Superficie(m ²)	Deduz	Reddito		
						ha are ca			Dominicale	Agrario
1	64	1759		-	PASCOLO ARB	U	94 81	Euro 63,65	Euro 22,03	FRAZIONAMENTO del 25/07/2014 protocollo n. NU0066751 in atti dal 25/07/2014 presentato il 24/07/2014 (n. 66751.1/2014)
Notifica					Partita					
Annotazioni				di immobile: atto di aggiornamento non conforme all'art. 1, comma 8, d.m. n. 701/94						

INTESTATO

N.	DATI ANAGRAFICI	CODICE FISCALE	DIRITTI E ONERI REALI
1	VENTRONI Giovanni nato a OLBIA il 26/03/1961	VNTGNN61C26G015F*	(1) Proprieta` per 1/1

Unità immobiliari n. 1

Tributi erariali: Euro 0,90

Visura telematica

* Codice Fiscale Validato in Anagrafe Tributaria

Visura per immobile

Situazione degli atti informatizzati al 07/11/2019

Data: 07/11/2019 - Ora: 09.59.54 Fine

Visura n.: T54580 Pag: 1

Dati della richiesta	Comune di POSADA (Codice: G929)
	Provincia di NUORO
Catasto Terreni	Foglio: 64 Particella: 1762

Immobile

N.	DATI IDENTIFICATIVI			DATI CLASSAMENTO					DATI DERIVANTI DA	
	Foglio	Particella	Sub	Porz	Qualità Classe	Superficie(m ²)	Deduz	Reddito		
						ha are ca		Dominicale	Agrario	
1	64	1762		-	PASCOLO U ARB	08 43		Euro 5,66	Euro 1,96	FRAZIONAMENTO del 25/07/2014 protocollo n. NU0066751 in atti dal 25/07/2014 presentato il 24/07/2014 (n. 66751.1/2014)
Notifica					Partita					
Annotazioni	di immobile: atto di aggiornamento non conforme all'art. 1, comma 8, d.m. n. 701/94									

INTESTATI

N.	DATI ANAGRAFICI	CODICE FISCALE	DIRITTI E ONERI REALI
1	MELONI Antonio;MARIA FU GIOVANNI BIAGIO		Comproprietario per 7/8
2	MELONI Ciriaco;FU GIOVANNI BIAGIO		Comproprietario per 7/8
3	MELONI Giovanna;FU GIOVANNI BIAGIO		Comproprietario per 7/8
4	MELONI Giovanni;FU GIUSEPPE		Comproprietario per 1/8
5	MELONI Giovanni;FU GIOVANNI BIAGIO		Comproprietario per 7/8
6	MELONI Giovanni;ANDREA FU GIOVANNI BIAGIO		Comproprietario per 7/8
7	MELONI Giovanni;SANTO FU GIUSEPPE		Comproprietario per 1/8
8	MELONI Luigi;FU GIOVANNI BIAGIO		Comproprietario per 7/8
9	MELONI Paolo;FU GIUSEPPE		Comproprietario per 1/8
10	MELONI Salvatore;FU GIUSEPPE		Comproprietario per 1/8
11	VENTRONI Domenico nato a POSADA il 30/08/1914		Comproprietario
12	VENTRONI Maria nata a POSADA il 18/02/1918		Comproprietario
13	VENTRONI Pietro nato a POSADA il 09/05/1903		Comproprietario
14	VENTRONI Salvatore nato a POSADA	VNTSVT00E26G929F*	Comproprietario

Unità immobiliari n. 1

Tributi erariali: Euro 0,90

Visura telematica

* Codice Fiscale Validato in Anagrafe Tributaria

Visura per immobile

Situazione degli atti informatizzati al 07/11/2019

Dati della richiesta	Comune di POSADA (Codice: G929)
	Provincia di NUORO
Catasto Terreni	Foglio: 64 Particella: 912

Immobile

N.	DATI IDENTIFICATIVI			DATI CLASSAMENTO						DATI DERIVANTI DA	
	Foglio	Particella	Sub	Porz	Qualità Classe	Superficie(m ²)		Deduz	Reddito		
						ha are ca				Dominicale	Agrario
1	64	912		AA	PASCOLO U ARB	04	52		Euro 3,03	Euro 1,05	Tabella di variazione del 07/12/2012 protocollo n. NU0217662 in atti dal 07/12/2012 TRASMISSIONE DATI AGEA AI SENSI DEL DL 3.10.2006 N.262 (n. 11073.1/2012)
				AB	PASCOLO 2	18	56		Euro 3,35	Euro 1,92	
Notifica				Partita							
Annotazioni				di stadio: VARIAZIONE COLTURALE ESEGUITA AI SENSI DEL DL 3.10.2006 N. 262, CONVERTITO CON MODIFICAZIONI NELLA LEGGE 24.11.2006 N. 286 E SUCCESSIVE MODIFICAZIONI (ANNO 2012) PORZIONE AA: CLASSAMENTO PER PARIFICAZIONE CON LA QUALITA' 47 - FRUTTETO , CLASSE UNICA; di immobile: atto di aggiornamento non conforme all' art. 1, comma 8, d. m. n. 701/94							

INTESTATI

N.	DATI ANAGRAFICI	CODICE FISCALE	DIRITTI E ONERI REALI
1	MELONI Antonio;MARIA FU GIOVANNI BIAGIO		Comproprietario per 7/8
2	MELONI Ciriaco;FU GIOVANNI BIAGIO		Comproprietario per 7/8
3	MELONI Giovanna;FU GIOVANNI BIAGIO		Comproprietario per 7/8
4	MELONI Giovanni;FU GIUSEPPE		Comproprietario per 1/8
5	MELONI Giovanni;FU GIOVANNI BIAGIO		Comproprietario per 7/8
6	MELONI Giovanni;ANDREA FU GIOVANNI BIAGIO		Comproprietario per 7/8
7	MELONI Giovanni;SANTO FU GIUSEPPE		Comproprietario per 1/8
8	MELONI Luigi;FU GIOVANNI BIAGIO		Comproprietario per 7/8
9	MELONI Paolo;FU GIUSEPPE		Comproprietario per 1/8
10	MELONI Salvatore;FU GIUSEPPE		Comproprietario per 1/8
11	VENTRONI Domenico nato a POSADA il 30/08/1914		Comproprietario
12	VENTRONI Maria nata a POSADA il 18/02/1918		Comproprietario
13	VENTRONI Pietro nato a POSADA il 09/05/1903		Comproprietario
14	VENTRONI Salvatore nato a POSADA	VNTSVT00E26G929F*	Comproprietario

Unità immobiliari n. 1

Tributi erariali: Euro 0,90



Direzione Provinciale di Nuoro
Ufficio Provinciale - Territorio
Servizi Catastali

Visura per immobile

Situazione degli atti informatizzati al 07/11/2019

Data: 07/11/2019 - Ora: 10.00.18 Fine

Visura n.: T54817 Pag: 2

Visura telematica

* Codice Fiscale Validato in Anagrafe Tributaria

Visura per immobile

Situazione degli atti informatizzati al 07/11/2019

Data: 07/11/2019 - Ora: 10.00.35 Segue

Visura n.: T55019 Pag: 1

Dati della richiesta	Comune di POSADA (Codice: G929)
	Provincia di NUORO
Catasto Terreni	Foglio: 64 Particella: 914

Immobile

N.	DATI IDENTIFICATIVI			DATI CLASSAMENTO						DATI DERIVANTI DA
	Foglio	Particella	Sub	Porz	Qualità Classe	Superficie(m ²)	Deduz	Reddito		
						ha are ca			Dominicale	Agrario
1	64	914		AA	PASCOLO U ARB	00 87		Euro 0,58	Euro 0,20	Tabella di variazione del 07/12/2012 protocollo n. NU0217664 in atti dal 07/12/2012 TRASMISSIONE DATI AGEA AI SENSI DEL DL 3.10.2006 N.262 (n. 11075.1/2012)
				AB	PASCOLO 2	03 60		Euro 0,65	Euro 0,37	
Notifica				Partita						
Annotazioni				di stadio: VARIAZIONE COLTURALE ESEGUITA AI SENSI DEL DL 3.10.2006 N. 262, CONVERTITO CON MODIFICAZIONI NELLA LEGGE 24.11.2006 N. 286 E SUCCESSIVE MODIFICAZIONI (ANNO 2012) PORZIONE AA: CLASSAMENTO PER PARIFICAZIONE CON LA QUALITA' 47 - FRUTTETO , CLASSE UNICA; di immobile: atto di aggiornamento non conforme all' art. 1, comma 8, d. m. n. 701/94						

INTESTATI

N.	DATI ANAGRAFICI	CODICE FISCALE	DIRITTI E ONERI REALI
1	MELONI Antonio;MARIA FU GIOVANNI BIAGIO		Comproprietario per 7/8
2	MELONI Ciriaco;FU GIOVANNI BIAGIO		Comproprietario per 7/8
3	MELONI Giovanna;FU GIOVANNI BIAGIO		Comproprietario per 7/8
4	MELONI Giovanni;FU GIUSEPPE		Comproprietario per 1/8
5	MELONI Giovanni;FU GIOVANNI BIAGIO		Comproprietario per 7/8
6	MELONI Giovanni;ANDREA FU GIOVANNI BIAGIO		Comproprietario per 7/8
7	MELONI Giovanni;SANTO FU GIUSEPPE		Comproprietario per 1/8
8	MELONI Luigi;FU GIOVANNI BIAGIO		Comproprietario per 7/8
9	MELONI Paolo;FU GIUSEPPE		Comproprietario per 1/8
10	MELONI Salvatore;FU GIUSEPPE		Comproprietario per 1/8
11	VENTRONI Domenico nato a POSADA il 30/08/1914		Comproprietario
12	VENTRONI Maria nata a POSADA il 18/02/1918		Comproprietario
13	VENTRONI Pietro nato a POSADA il 09/05/1903		Comproprietario
14	VENTRONI Salvatore nato a POSADA	VNTSVT00E26G929F*	Comproprietario

Unità immobiliari n. 1

Tributi erariali: Euro 0,90



Direzione Provinciale di Nuoro
Ufficio Provinciale - Territorio
Servizi Catastali

Visura per immobile

Situazione degli atti informatizzati al 07/11/2019

Data: 07/11/2019 - Ora: 10.00.35 Fine

Visura n.: T55019 Pag: 2

Visura telematica

* Codice Fiscale Validato in Anagrafe Tributaria



Direzione Provinciale di Nuoro
Ufficio Provinciale - Territorio
Servizi Catastali

Visura per immobile

Situazione degli atti informatizzati al 07/11/2019

Data: 07/11/2019 - Ora: 10.00.52 Fine

Visura n.: T55225 Pag: 1

Dati della richiesta	Comune di POSADA (Codice: G929)
	Provincia di NUORO
Catasto Terreni	Foglio: 64 Particella: 183

Immobile

N.	DATI IDENTIFICATIVI			DATI CLASSAMENTO					DATI DERIVANTI DA	
	Foglio	Particella	Sub	Porz	Qualità Classe	Superficie(m ²)	Deduz	Reddito		
						ha are ca			Dominicale	Agrario
1	64	183		-	PASCOLO 2	32 30		Euro 5,84	Euro 3,34	VARIAZIONE IDENTIFICATIVI PER ALLINEAMENTO MAPPE del 09/02/2009 in atti dal 09/02/2009 - Variazione identificativo di foglio per allineamento mappe tra catasto terreni e fabbricati (n. 121/2009)
Notifica						Partita				
Annotazioni		- proviene per vct dal foglio 45								

INTESTATO

N.	DATI ANAGRAFICI	CODICE FISCALE	DIRITTI E ONERI REALI
1	CASSA PER IL MEZZOGIORNO		(1) Proprieta` per 1000/1000

Unità immobiliari n. 1

Tributi erariali: Euro 0,90

Visura telematica



Direzione Provinciale di Nuoro
Ufficio Provinciale - Territorio
Servizi Catastali

Visura per immobile

Situazione degli atti informatizzati al 07/11/2019

Data: 07/11/2019 - Ora: 10.01.10 Fine

Visura n.: T55384 Pag: 1

Dati della richiesta	Comune di POSADA (Codice: G929)
Catasto Terreni	Provincia di NUORO
	Foglio: 64 Particella: 916

Immobile

N.	DATI IDENTIFICATIVI			DATI CLASSAMENTO						DATI DERIVANTI DA			
	Foglio	Particella	Sub	Porz	Qualità Classe		Superficie(m ²)		Deduz		Reddito		
							ha	are	ca		Dominicale	Agrario	
1	64	916		AA	PASCOLO	U	12	62			Euro 8,47	Euro 2,93	Tabella di variazione del 07/12/2012 protocollo n. NU0217666 in atti dal 07/12/2012 TRASMISSIONE DATI AGEA AI SENSI DEL DL 3.10.2006 N.262 (n. 11077.1/2012)
				AB	PASCOLO	2	51	91			Euro 9,38	Euro 5,36	
Notifica				Partita									
Annotazioni				di stadio: VARIAZIONE CULTURALE ESEGUITA AI SENSI DEL DL 3.10.2006 N. 262, CONVERTITO CON MODIFICAZIONI NELLA LEGGE 24.11.2006 N. 286 E SUCCESSIVE MODIFICAZIONI (ANNO 2012) PORZIONE AA: CLASSAMENTO PER PARIFICAZIONE CON LA QUALITA' 47 - FRUTTETO , CLASSE UNICA; di immobile: atto di aggiornamento non conforme all' art. 1, comma 8, d. m. n. 701/94									

INTESTATI

N.	DATI ANAGRAFICI	CODICE FISCALE	DIRITTI E ONERI REALI
1	MELONI Andrea nato a POSADA il 25/04/1928	MLNDR28D25G929P*	SUCCESSIONE PER 8/48
2	MELONI Ciriaco nato a POSADA il 20/09/1930	MLNCR30P20G929U*	SUCCESSIONE PER 8/48
3	MELONI Giuseppe nato a POSADA il 20/02/1926	MLNGP26B20G929H*	SUCCESSIONE PER 8/48

Unità immobiliari n. 1

Tributi erariali: Euro 0,90

Visura telematica

* Codice Fiscale Validato in Anagrafe Tributaria



Direzione Provinciale di Nuoro
Ufficio Provinciale - Territorio
Servizi Catastali

Visura per immobile

Situazione degli atti informatizzati al 07/11/2019

Data: 07/11/2019 - Ora: 10.01.27 Fine

Visura n.: T55572 Pag: 1

Dati della richiesta	Comune di POSADA (Codice: G929)
	Provincia di NUORO
Catasto Terreni	Foglio: 64 Particella: 1765

Immobile

N.	DATI IDENTIFICATIVI			DATI CLASSAMENTO					DATI DERIVANTI DA	
	Foglio	Particella	Sub	Porz	Qualità Classe	Superficie(m ²)	Deduz	Reddito		
						ha are ca			Dominicale	Agrario
1	64	1765		-	PASCOLO ARB	U	31 34	Euro 21,04	Euro 7,28	FRAZIONAMENTO del 25/07/2014 protocollo n. NU0066751 in atti dal 25/07/2014 presentato il 24/07/2014 (n. 66751.1/2014)
Notifica					Partita					
Annotazioni		di immobile: atto di aggiornamento non conforme all'art. 1, comma 8, d.m. n. 701/94								

INTESTATI

N.	DATI ANAGRAFICI	CODICE FISCALE	DIRITTI E ONERI REALI
1	MELONI Andrea nato a POSADA il 25/04/1928	MLNDR28D25G929P*	SUCCESSIONE PER 8/48
2	MELONI Ciriaco nato a POSADA il 20/09/1930	MLNCR30P20G929U*	SUCCESSIONE PER 8/48
3	MELONI Giuseppe nato a POSADA il 20/02/1926	MLNGPP26B20G929H*	SUCCESSIONE PER 8/48

Unità immobiliari n. 1

Tributi erariali: Euro 0,90

Visura telematica

* Codice Fiscale Validato in Anagrafe Tributaria



Direzione Provinciale di Nuoro
Ufficio Provinciale - Territorio
Servizi Catastali

Visura per immobile

Situazione degli atti informatizzati al 07/11/2019

Data: 07/11/2019 - Ora: 10.02.03 Fine

Visura n.: T55924 Pag: 1

Dati della richiesta	Comune di POSADA (Codice: G929)
	Provincia di NUORO
Catasto Terreni	Foglio: 64 Particella: 956

Immobile

N.	DATI IDENTIFICATIVI			DATI CLASSAMENTO					DATI DERIVANTI DA	
	Foglio	Particella	Sub	Porz	Qualità Classe	Superficie(m ²)	Deduz	Reddito		
						ha are ca			Dominicale	Agrario
1	64	956		-	SEMINATIVO 3	90 65		Euro 14,05	Euro 7,96	FRAZIONAMENTO del 22/01/2013 protocollo n. NU0008482 in atti dal 22/01/2013 presentato il 21/01/2013 (n. 8482.1/2013)
Notifica				Partita						
Annotazioni	di immobile: atto di aggiornamento non conforme all'art. 1, comma 8, d.m. n. 701/94									

INTESTATI

N.	DATI ANAGRAFICI	CODICE FISCALE	DIRITTI E ONERI REALI
1	MELONI Andrea nato a POSADA il 25/04/1928	MLNDR28D25G929P*	SUCCESSIONE PER 8/48
2	MELONI Ciriaco nato a POSADA il 20/09/1930	MLNCR30P20G929U*	SUCCESSIONE PER 8/48
3	MELONI Giuseppe nato a POSADA il 20/02/1926	MLNGPP26B20G929H*	SUCCESSIONE PER 8/48

Unità immobiliari n. 1

Tributi erariali: Euro 0,90

Visura telematica

* Codice Fiscale Validato in Anagrafe Tributaria



Direzione Provinciale di Nuoro
Ufficio Provinciale - Territorio
Servizi Catastali

Visura per immobile

Situazione degli atti informatizzati al 07/11/2019

Data: 07/11/2019 - Ora: 10.02.19 Fine

Visura n.: T56114 Pag: 1

Dati della richiesta	Comune di POSADA (Codice: G929)
	Provincia di NUORO
Catasto Terreni	Foglio: 64 Particella: 1688

Immobile

N.	DATI IDENTIFICATIVI			DATI CLASSAMENTO					DATI DERIVANTI DA	
	Foglio	Particella	Sub	Porz	Qualità Classe	Superficie(m ²)	Deduz	Reddito		
						ha are ca			Dominicale	Agrario
1	64	1688		-	PASCOLO 4	1 06 85		Euro 4,97	Euro 1,66	FRAZIONAMENTO del 03/12/2013 protocollo n. NU0142182 in atti dal 03/12/2013 presentato il 03/12/2013 (n. 142182.1/2013)
Notifica					Partita					
Annotazioni		di immobile: atto di aggiornamento non conforme all'art. 1, comma 8, d.m. n. 701/94								

INTESTATI

N.	DATI ANAGRAFICI	CODICE FISCALE	DIRITTI E ONERI REALI
1	MELONI Giovanni;FU GIUSEPPE		Comproprietario
2	MELONI Giovanni;SANTO FU GIUSEPPE		Comproprietario
3	MELONI Paolo;FU GIUSEPPE		Comproprietario
4	MELONI Salvatore;FU GIUSEPPE		Comproprietario

Unità immobiliari n. 1

Tributi erariali: Euro 0,90

Visura telematica

Visura per immobile

Situazione degli atti informatizzati al 25/02/2020

Dati della richiesta	Comune di POSADA (Codice: G929)
Catasto Terreni	Provincia di NUORO
	Foglio: 64 Particella: 533

Immobile

N.	DATI IDENTIFICATIVI			DATI CLASSAMENTO					DATI DERIVANTI DA			
	Foglio	Particella	Sub	Porz	Qualità Classe	Superficie(m ²)		Deduz		Reddito		
1	64	533		-	PASCOLO 3	4	30	47		Dominicale Euro 40,02	Agrario Euro 15,56	VARIAZIONE IDENTIFICATIVI PER ALLINEAMENTO MAPPE del 09/02/2009 in atti dal 09/02/2009 - Variazione identificativo di foglio per allineamento mappe tra catasto terreni e fabbricati (n. 122/2009)
						ha are ca						
Notifica								Partita				
Annotationi				- proviene per vct dal foglio 45								

INTESTATI

N.	DATI ANAGRAFICI	CODICE FISCALE	DIRITTI E ONERI REALI
1	MELONI Antonio; MARIA FU GIOVANNI BIAGIO		Comproprietario per 7/8
2	MELONI Ciriaco; FU GIOVANNI BIAGIO		Comproprietario per 7/8
3	MELONI Giovanna; FU GIOVANNI BIAGIO		Comproprietario per 7/8
4	MELONI Giovanni; FU GIUSEPPE		Comproprietario per 1/8
5	MELONI Giovanni; FU GIOVANNI BIAGIO		Comproprietario per 7/8
6	MELONI Giovanni; ANDREA FU GIOVANNI BIAGIO		Comproprietario per 7/8
7	MELONI Giovanni; SANTO FU GIUSEPPE		Comproprietario per 1/8
8	MELONI Luigi; FU GIOVANNI BIAGIO		Comproprietario per 7/8
9	MELONI Paolo; FU GIUSEPPE		Comproprietario per 1/8
10	MELONI Salvatore; FU GIUSEPPE		Comproprietario per 1/8
11	VENTRONI Domenico nato a POSADA il 30/08/1914		Comproprietario
12	VENTRONI Maria nata a POSADA il 18/02/1918		Comproprietario
13	VENTRONI Pietro nato a POSADA il 09/05/1903		Comproprietario
14	VENTRONI Salvatore nato a POSADA	VNTSVT00E26G929F*	Comproprietario

Unità immobiliari n. 1

Tributi erariali: Euro 0,90

Visura telematica

* Codice Fiscale Validato in Anagrafe Tributaria

Visura per immobile

Situazione degli atti informatizzati al 25/02/2020

Data: 25/02/2020 - Ora: 19.05.44 Fine

Visura n.: T304664 Pag: 1

Dati della richiesta	Comune di POSADA (Codice: G929)
Catasto Terreni	Provincia di NUORO
	Foglio: 64 Particella: 537

Immobile

N.	DATI IDENTIFICATIVI			DATI CLASSAMENTO					DATI DERIVANTI DA	
	Foglio	Particella	Sub	Porz	Qualità Classe	Superficie(m ²)	Deduz	Reddito		
						ha are ca		Dominicale	Agrario	
1	64	537		-	PASCOLO 4	02 12		Euro 0,10	Euro 0,03	VARIAZIONE D'UFFICIO del 20/08/2013 protocollo n. NU0103509 in atti dal 20/08/2013 (n. 1981.1/2013)
Notifica					Partita					
Riserve				1 Atti passaggi intermedi non esistenti						

INTESTATI

N.	DATI ANAGRAFICI	CODICE FISCALE	DIRITTI E ONERI REALI
1	BACCIU Irene nata a POSADA il 20/01/1963	BCCRN163A60G929Y*	(1) Proprieta` per 1/2
2	BACCIU Maria Maddalena nata a POSADA il 18/09/1960	BCCMMD60P58G929C*	(1) Proprieta` per 1/2
DATI DERIVANTI DA		DENUNZIA (NEI PASSAGGI PER CAUSA DI MORTE) del 23/02/2013 protocollo n. NU0101027 in atti dal 12/08/2013 Registrazione: UU Sede: NUORO Volume: 9990 n: 1483 del 07/08/2013 SUCCESSIONE BACCIU SALVATORE (n. 5951.1/2013)	

Unità immobiliari n. 1

Tributi erariali: Euro 0,90

Visura telematica

* Codice Fiscale Validato in Anagrafe Tributaria



Direzione Provinciale di Nuoro
Ufficio Provinciale - Territorio
Servizi Catastali

Visura per immobile

Situazione degli atti informatizzati al 07/11/2019

Data: 07/11/2019 - Ora: 10.04.26 Fine

Visura n.: T57541 Pag: 1

Dati della richiesta	Comune di BUDONI (Codice: B248)
	Provincia di NUORO
Catasto Terreni	Foglio: 14 Particella: 553

Immobile

N.	DATI IDENTIFICATIVI			DATI CLASSAMENTO					DATI DERIVANTI DA	
	Foglio	Particella	Sub	Porz	Qualità Classe	Superficie(m ²)	Deduz	Reddito		
						ha are ca			Dominicale	Agrario
1	14	553		-	PASCOLO 4	02 54		Euro 0,12	Euro 0,04	VARIAZIONE TERRITORIALE del 06/02/1959 in atti dal 03/12/2008 proveniente dal comune G929; trasferito al comune B248. (n. 80/2008)
Notifica						Partita				
Riserve				1 Atti passaggi intermedi non esistenti						
Annotazioni	- proviene per vct dal foglio 42 del comune g929									

INTESTATO

N.	DATI ANAGRAFICI	CODICE FISCALE	DIRITTI E ONERI REALI
1	VENTRONI Ciriaco nato a POSADA il 13/05/1943	VNTRC43E13G929Y*	(1) Proprieta` per 1000/1000

Unità immobiliari n. 1

Tributi erariali: Euro 0,90

Visura telematica

* Codice Fiscale Validato in Anagrafe Tributaria



Direzione Provinciale di Nuoro
Ufficio Provinciale - Territorio
Servizi Catastali

Visura per immobile

Situazione degli atti informatizzati al 07/11/2019

Data: 07/11/2019 - Ora: 10.04.50 Fine

Visura n.: T57818 Pag: 1

Dati della richiesta	Comune di POSADA (Codice: G929)
	Provincia di NUORO
Catasto Terreni	Foglio: 64 Particella: 17

Immobile

N.	DATI IDENTIFICATIVI			DATI CLASSAMENTO					DATI DERIVANTI DA	
	Foglio	Particella	Sub	Porz	Qualità Classe	Superficie(m ²)	Deduz	Reddito		
						ha are ca			Dominicale	Agrario
1	64	17		-	PASCOLO ARB U	4 49 30		Euro 301,66	Euro 104,42	Tabella di variazione del 09/12/2010 protocollo n. NU0306127 in atti dal 09/12/2010 TRASMISSIONE DATI AGEA AI SENSI DEL DL 3.10.2006 N.262 (n. 7383.1/2010)
Notifica				Partita						
Annotazioni	di stadio: VARIAZIONE COLTURALE ESEGUITA AI SENSI DEL DL 3.10.2006 N. 262, CONVERTITO CON MODIFICAZIONI NELLA LEGGE 24.11.2006 N. 286 E SUCCESSIVE MODIFICAZIONI (ANNO 2010) - CLASSAMENTO PER PARIFICAZIONE CON LA QUALITA' 47 - FRUTTETO , CLASSE UNICA									

INTESTATI

N.	DATI ANAGRAFICI	CODICE FISCALE	DIRITTI E ONERI REALI
1	CIROTTU Giovanna;DI PIETRO		Usufruttuario parziale
2	MELONI Francesco;FU SEBASTIANO		Comproprietario
3	MELONI Giovanna;FU SEBASTIANO		Comproprietario
4	MELONI Giuseppe;DI CIRIACO		Comproprietario
5	MELONI Luigi;DI CIRIACO		Comproprietario
6	MELONI Mariangela;FU SEBASTIANO		Comproprietario
7	MELONI Sebastiano;FU SEBASTIANO		Comproprietario
8	RUIU MELONI Luigi;DI MELCHIORRE		Comproprietario

Unità immobiliari n. 1

Tributi erariali: Euro 0,90

Visura telematica



Direzione Provinciale di Nuoro
Ufficio Provinciale - Territorio
Servizi Catastali

Visura per immobile

Situazione degli atti informatizzati al 07/11/2019

Data: 07/11/2019 - Ora: 10.05.17 Fine

Visura n.: T58104 Pag: 1

Dati della richiesta	Comune di BUDONI (Codice: B248)
	Provincia di NUORO
Catasto Terreni	Foglio: 14 Particella: 3914

Immobile

N.	DATI IDENTIFICATIVI			DATI CLASSAMENTO					DATI DERIVANTI DA	
	Foglio	Particella	Sub	Porz	Qualità Classe	Superficie(m ²)	Deduz	Reddito		
						ha are ca		Dominicale	Agrario	
1	14	3914		-	PASCOLO 3	1 25 71		Euro 11,69	Euro 4,54	Tabella di variazione del 20/10/2010 protocollo n. NU0248384 in atti dal 20/10/2010 presentato il 18/10/2010 (n. 248384.1/2010)
Notifica					Partita					
Annotazioni		di immobile: atto di aggiornamento non conforme all' art. 1, comma 8, d.m. n. 701/94								

INTESTATO

N.	DATI ANAGRAFICI	CODICE FISCALE	DIRITTI E ONERI REALI
1	VENTRONI Giovanni nato a POSADA il 26/07/1945	VNTGNN45L26G929F*	(1) Proprieta` per 1000/1000
DATI DERIVANTI DA		VOLTURA D'UFFICIO del 18/08/2011 protocollo n. NU0248656 Voltura in atti dal 13/10/2011 Repertorio n.: 886 Rogante: TRIBUNALE Sede: NUORO Registrazione: ATTO GIUDIZIARIO RICONOSCIMENTO SCRITTURA PRIVATA TRASCRIZIONE 7205-2011 IST 248651-2011 (n. 6892.1/2011)	

Unità immobiliari n. 1

Tributi erariali: Euro 0,90

Visura telematica

* Codice Fiscale Validato in Anagrafe Tributaria



Direzione Provinciale di Nuoro
Ufficio Provinciale - Territorio
Servizi Catastali

Visura per immobile

Situazione degli atti informatizzati al 07/11/2019

Data: 07/11/2019 - Ora: 10.05.36 Fine

Visura n.: T58310 Pag: 1

Dati della richiesta	Comune di BUDONI (Codice: B248)
	Provincia di NUORO
Catasto Terreni	Foglio: 14 Particella: 1052

Immobile

N.	DATI IDENTIFICATIVI			DATI CLASSAMENTO					DATI DERIVANTI DA	
	Foglio	Particella	Sub	Porz	Qualità Classe	Superficie(m ²)	Deduz	Reddito		
						ha are ca			Dominicale	Agrario
1	14	1052		-	PASCOLO 4	2 07 97		Euro 9,67	Euro 3,22	VARIAZIONE TERRITORIALE del 06/02/1959 in atti dal 03/12/2008 proveniente dal comune G929; trasferito al comune B248. (n. 79/2008)
Notifica						Partita				
Annotazioni				- proviene per vct dal foglio 42 del comune g929						

INTESTATO

N.	DATI ANAGRAFICI	CODICE FISCALE	DIRITTI E ONERI REALI
1	MANCHIA Domenica nata a POSADA il 09/12/1930	MNC DNC30T49G929B*	(1) Proprieta`

Unità immobiliari n. 1

Tributi erariali: Euro 0,90

Visura telematica

* Codice Fiscale Validato in Anagrafe Tributaria



Direzione Provinciale di Nuoro
Ufficio Provinciale - Territorio
Servizi Catastali

Visura per immobile

Situazione degli atti informatizzati al 07/11/2019

Data: 07/11/2019 - Ora: 10.05.57 Fine

Visura n.: T58522 Pag: 1

Dati della richiesta	Comune di BUDONI (Codice: B248)
	Provincia di NUORO
Catasto Terreni	Foglio: 14 Particella: 178

Immobile

N.	DATI IDENTIFICATIVI			DATI CLASSAMENTO					DATI DERIVANTI DA		
	Foglio	Particella	Sub	Porz	Qualità Classe	Superficie(m ²)		Deduz		Reddito	
						ha are ca			Dominicale	Agrario	
1	14	178		-	PASCOLO 4	2 14 43			Euro 9,97	Euro 3,32	VARIAZIONE TERRITORIALE del 06/02/1959 in atti dal 03/12/2008 proveniente dal comune G929; trasferito al comune B248. (n. 78/2008)
Notifica					Partita						
Annotazioni				- proviene per vct dal foglio 42 del comune g929							

INTESTATO

N.	DATI ANAGRAFICI	CODICE FISCALE	DIRITTI E ONERI REALI
1	MANCHIA Serena nata a CAGLIARI il 07/03/1993	MNCSRN93C47B354R*	(1) Proprietà per 1/1 bene personale
DATI DERIVANTI DA		DENUNZIA (NEI PASSAGGI PER CAUSA DI MORTE) del 25/10/2015 protocollo n. NU0002849 in atti dal 18/01/2016 Rogante: MANCHIA Sede: BUDONI Registrazione: UU Sede: NUORO Volume: 9990 n: 2415 del 29/12/2015 (n. 270.1/2016)	

Unità immobiliari n. 1

Tributi erariali: Euro 0,90

Visura telematica

* Codice Fiscale Validato in Anagrafe Tributaria



Direzione Provinciale di Nuoro
Ufficio Provinciale - Territorio
Servizi Catastali

Visura per immobile

Situazione degli atti informatizzati al 07/11/2019

Data: 07/11/2019 - Ora: 10.06.16 Fine

Visura n.: T58726 Pag: 1

Dati della richiesta	Comune di BUDONI (Codice: B248)
	Provincia di NUORO
Catasto Terreni	Foglio: 14 Particella: 3812

Immobile

N.	DATI IDENTIFICATIVI			DATI CLASSAMENTO					DATI DERIVANTI DA	
	Foglio	Particella	Sub	Porz	Qualità Classe	Superficie(m ²)	Deduz	Reddito		
						ha are ca			Dominicale	Agrario
1	14	3812		-	PASCOLO 3	2 69 32		Euro 25,04	Euro 9,74	FRAZIONAMENTO del 17/11/2009 protocollo n. NU0190260 in atti dal 17/11/2009 presentato il 08/10/2009 (n. 190260.1/2009)
Notifica						Partita				

INTESTATO

N.	DATI ANAGRAFICI	CODICE FISCALE	DIRITTI E ONERI REALI
1	MANCHIA Serena nata a CAGLIARI il 07/03/1993	MNCSR93C47B354R*	(1) Proprieta` per 1/1 bene personale
DATI DERIVANTI DA		DENUNZIA (NEI PASSAGGI PER CAUSA DI MORTE) del 25/10/2015 protocollo n. NU0002849 in atti dal 18/01/2016 Rogante: MANCHIA Sede: BUDONI Registrazione: UU Sede: NUORO Volume: 9990 n: 2415 del 29/12/2015 (n. 270.1/2016)	

Unità immobiliari n. 1

Tributi erariali: Euro 0,90

Visura telematica

* Codice Fiscale Validato in Anagrafe Tributaria



Direzione Provinciale di Nuoro
Ufficio Provinciale - Territorio
Servizi Catastali

Visura per immobile

Situazione degli atti informatizzati al 07/11/2019

Data: 07/11/2019 - Ora: 10.06.38 Fine

Visura n.: T58948 Pag: 1

Dati della richiesta	Comune di BUDONI (Codice: B248)
	Provincia di NUORO
Catasto Terreni	Foglio: 14 Particella: 2134

Immobile

N.	DATI IDENTIFICATIVI			DATI CLASSAMENTO					DATI DERIVANTI DA	
	Foglio	Particella	Sub	Porz	Qualità Classe	Superficie(m ²)	Deduz	Reddito		
						ha are ca			Dominicale	Agrario
1	14	2134		-	PASCOLO 3	35 50		Euro 3,30	Euro 1,28	VARIAZIONE TERRITORIALE del 06/02/1959 in atti dal 03/12/2008 proveniente dal comune G929; trasferito al comune B248. (n. 80/2008)
Notifica					Partita					
Annotazioni				- proviene per vct dal foglio 42 del comune g929						

INTESTATO

N.	DATI ANAGRAFICI	CODICE FISCALE	DIRITTI E ONERI REALI
1	DIREZIONE GENERALE DEL DEMANIO - MINISTERO DELLE FINANZE con sede in ROMA	80193210582*	(1) Proprieta`

Unità immobiliari n. 1

Tributi erariali: Euro 0,90

Visura telematica

* Codice Fiscale Validato in Anagrafe Tributaria



Direzione Provinciale di Nuoro
Ufficio Provinciale - Territorio
Servizi Catastali

Visura per immobile

Situazione degli atti informatizzati al 25/02/2020

Data: 25/02/2020 - Ora: 19.06.21 Fine

Visura n.: T304820 Pag: 1

Dati della richiesta	Comune di BUDONI (Codice: B248)
	Provincia di NUORO
Catasto Terreni	Foglio: 14 Particella: 3813

Immobile

N.	DATI IDENTIFICATIVI			DATI CLASSAMENTO					DATI DERIVANTI DA	
	Foglio	Particella	Sub	Porz	Qualità Classe	Superficie(m ²)	Deduz	Reddito		
						ha are ca			Dominicale	Agrario
1	14	3813		-	PASCOLO 3	02 00		Euro 0,19	Euro 0,07	FRAZIONAMENTO del 17/11/2009 protocollo n. NU0190260 in atti dal 17/11/2009 presentato il 08/10/2009 (n. 190260.1/2009)
Notifica						Partita				

INTESTATO

N.	DATI ANAGRAFICI	CODICE FISCALE	DIRITTI E ONERI REALI
1	CONSORZIO DI BONIFICA DELLA SARDEGNA CENTRALE con sede in NUORO	80002690917*	(1) Proprieta` per 1/1
DATI DERIVANTI DA		DECRETO (DISPOSIZIONI DELLE AUTORITA') del 30/12/2009 Trascrizione in atti dal 15/01/2010 Repertorio n.: 1129 Rogante: CONSORZIO DI BONIFICA DEL Sede: NUORO	
		Registrazione: Sede: ESPROPRIAZIONE PER PUBBLICA UTILITA` (n. 233.1/2010)	

Unità immobiliari n. 1

Tributi erariali: Euro 0,90

Visura telematica

* Codice Fiscale Validato in Anagrafe Tributaria



Direzione Provinciale di Nuoro
Ufficio Provinciale - Territorio
Servizi Catastali

Visura per immobile

Situazione degli atti informatizzati al 07/11/2019

Data: 07/11/2019 - Ora: 10.07.20 Fine

Visura n.: T59431 Pag: 1

Dati della richiesta	Comune di POSADA (Codice: G929)
	Provincia di NUORO
Catasto Terreni	Foglio: 64 Particella: 27

Immobile

N.	DATI IDENTIFICATIVI			DATI CLASSAMENTO					DATI DERIVANTI DA	
	Foglio	Particella	Sub	Porz	Qualità Classe	Superficie(m ²)	Deduz	Reddito		
						ha are ca		Dominicale	Agrario	
1	64	27		-	PASCOLO 4	6 75 04		Euro 31,38	Euro 10,46	VARIAZIONE IDENTIFICATIVI PER ALLINEAMENTO MAPPE del 09/02/2009 in atti dal 09/02/2009 - Variazione identificativo di foglio per allineamento mappe tra catasto terreni e fabbricati (n. 121/2009)
Notifica						Partita				
Annotazioni		- proviene per vct dal foglio 45								

INTESTATI

N.	DATI ANAGRAFICI	CODICE FISCALE	DIRITTI E ONERI REALI
1	BONO Francesco;FU SALVATORANGELO		Comproprietario per 3/5
2	BONO Giovanna;ANTONIA FU SALVATORANGELA		Comproprietario per 3/5
3	BONO Maddalena;FU SALVATORANGELO		Comproprietario per 3/5
4	LISAI Grazia;DI GIUSEPPE ANTONIO		Comproprietario per 1/5 COMPROPRIETARIA DI 1/5 (A)
5	LISAI Salvatore;ANTONIO DU GIUSEPPE ANTONIO		Comproprietario per 1/5 COMPROPRIETARIO DI 1/5 (A)
6	MELONI Giovanna;FU GIOV BIAGIO VED BONO		Usufruttuario parziale
7	VENTRONI Giovanni;DI SALVATORE		Comproprietario per 1/5 COMPROPRIETARIO DI 1/5 (B)
8	VENTRONI Pasquale;DI SALVATORE		Comproprietario per 1/5 COMPROPRIETARIO DI 1/5 (B)
9	VENTRONI Salvatore;DI SALVATORE		Comproprietario per 1/5 COMPROPRIETARIO DI 1/5 (B)
10	VENTRONI Salvatore;FU PASQUALE		Usufruttuario parziale

Unità immobiliari n. 1

Tributi erariali: Euro 0,90

Visura telematica



Direzione Provinciale di Nuoro
Ufficio Provinciale - Territorio
Servizi Catastali

Visura per immobile

Situazione degli atti informatizzati al 07/11/2019

Data: 07/11/2019 - Ora: 10.07.49 Fine

Visura n.: T59741 Pag: 1

Dati della richiesta	Comune di BUDONI (Codice: B248)
	Provincia di NUORO
Catasto Terreni	Foglio: 14 Particella: 4348

Immobile

N.	DATI IDENTIFICATIVI			DATI CLASSAMENTO					DATI DERIVANTI DA	
	Foglio	Particella	Sub	Porz	Qualità Classe	Superficie(m ²)	Deduz	Reddito		
						ha are ca			Dominicale	Agrario
1	14	4348		-	PASCOLO 4	3 89 85		Euro 18,12	Euro 6,04	FRAZIONAMENTO del 18/12/2013 protocollo n. NU0153160 in atti dal 18/12/2013 presentato il 18/12/2013 (n. 153160.1/2013)
Notifica					Partita					
Annotazioni	di immobile: atto di aggiornamento non conforme all'art. 1, comma 8, d.m. n. 701/94									

INTESTATI

N.	DATI ANAGRAFICI	CODICE FISCALE	DIRITTI E ONERI REALI
1	BONO Francesco;FU SALVATORANGELO		Comproprietario per 3/5
2	BONO Giovanna;ANTONIA FU SALVATORANGELA		Comproprietario per 3/5
3	BONO Maddalena;FU SALVATORANGELO		Comproprietario per 3/5
4	LISAI Grazia;DI GIUSEPPE ANTONIO		Comproprietario per 1/5 COMPROPRIETARIA DI 1/5 (A)
5	LISAI Salvatore;ANTONIO DU GIUSEPPE ANTONIO		Comproprietario per 1/5 COMPROPRIETARIO DI 1/5 (A)
6	MELONI Giovanna;FU GIOV BIAGIO VED BONO		Usufruttuario parziale
7	VENTRONI Giovanni;DI SALVATORE		Comproprietario per 1/5 COMPROPRIETARIO DI 1/5 (B)
8	VENTRONI Pasquale;DI SALVATORE		Comproprietario per 1/5 COMPROPRIETARIO DI 1/5 (B)
9	VENTRONI Salvatore;DI SALVATORE		Comproprietario per 1/5 COMPROPRIETARIO DI 1/5 (B)
10	VENTRONI Salvatore;FU PASQUALE		Usufruttuario parziale

Unità immobiliari n. 1

Tributi erariali: Euro 0,90

Visura telematica



Direzione Provinciale di Nuoro
Ufficio Provinciale - Territorio
Servizi Catastali

Visura per immobile

Situazione degli atti informatizzati al 07/11/2019

Data: 07/11/2019 - Ora: 10.08.12 Fine

Visura n.: T59993 Pag: 1

Dati della richiesta	Comune di BUDONI (Codice: B248)
	Provincia di NUORO
Catasto Terreni	Foglio: 14 Particella: 1333

Immobile

N.	DATI IDENTIFICATIVI			DATI CLASSAMENTO					DATI DERIVANTI DA		
	Foglio	Particella	Sub	Porz	Qualità Classe	Superficie(m ²)		Deduz		Reddito	
						ha are ca			Dominicale	Agrario	
1	14	1333		-	PASCOLO 3	1	37 23		Euro 12,76	Euro 4,96	VARIAZIONE TERRITORIALE del 06/02/1959 in atti dal 03/12/2008 proveniente dal comune G929; trasferito al comune B248. (n. 79/2008)
Notifica					Partita						
Annotazioni				- proviene per vct dal foglio 42 del comune g929							

INTESTATO

N.	DATI ANAGRAFICI	CODICE FISCALE	DIRITTI E ONERI REALI
1	ZUCCHITTA Pina nata a OLBIA il 18/08/1967	ZCCPNI67M58G015C*	(1) Proprieta` per 1/1 in regime di separazione dei beni

Unità immobiliari n. 1

Tributi erariali: Euro 0,90

Visura telematica

* Codice Fiscale Validato in Anagrafe Tributaria



Direzione Provinciale di Nuoro
Ufficio Provinciale - Territorio
Servizi Catastali

Visura per immobile

Situazione degli atti informatizzati al 07/11/2019

Data: 07/11/2019 - Ora: 10.08.28 Fine

Visura n.: T60185 Pag: 1

Dati della richiesta	Comune di BUDONI (Codice: B248)
	Provincia di NUORO
Catasto Terreni	Foglio: 14 Particella: 257

Immobile

N.	DATI IDENTIFICATIVI			DATI CLASSAMENTO					DATI DERIVANTI DA	
	Foglio	Particella	Sub	Porz	Qualità Classe	Superficie(m ²)	Deduz	Reddito		
						ha are ca			Dominicale	Agrario
1	14	257		-	PASCOLO 3	1 95 60		Euro 18,18	Euro 7,07	VARIAZIONE TERRITORIALE del 06/02/1959 in atti dal 03/12/2008 proveniente dal comune G929; trasferito al comune B248. (n. 74/2008)
Notifica						Partita				
Annotazioni	- proviene per vct dal foglio 42 del comune g929									

INTESTATI

N.	DATI ANAGRAFICI	CODICE FISCALE	DIRITTI E ONERI REALI
1	ZUCCHITTA Giuseppe;ANTONIO FU GIOVANNANTONIO		Comproprietario
2	ZUCCHITTA Pietruccia;FU GIOVANNANTONIO		Comproprietario

Unità immobiliari n. 1

Tributi erariali: Euro 0,90

Visura telematica

Visura per immobile

Situazione degli atti informatizzati al 07/11/2019

Data: 07/11/2019 - Ora: 10.08.47 Segue

Visura n.: T60391 Pag: 1

Dati della richiesta	Comune di BUDONI (Codice: B248)
	Provincia di NUORO
Catasto Terreni	Foglio: 17 Particella: 31

Immobile

N.	DATI IDENTIFICATIVI			DATI CLASSAMENTO					DATI DERIVANTI DA	
	Foglio	Particella	Sub	Porz	Qualità Classe	Superficie(m ²)	Deduz	Reddito		
						ha are ca		Dominicale	Agrario	
1	17	31		-	PASCOLO 4	10 46 99		Euro 48,67	Euro 16,22	VARIAZIONE TERRITORIALE del 06/02/1959 in atti dal 03/12/2008 proveniente dal comune G929; trasferito al comune B248. (n. 99/2008)
Notifica						Partita				
Annotazioni	- proviene per vct dal foglio 45 del comune g929									

INTESTATI

N.	DATI ANAGRAFICI	CODICE FISCALE	DIRITTI E ONERI REALI
1	BASONI Rosa nata a POSADA il 20/07/1930	BSNRSO30L60G929T*	Usufruttuario parziale
2	BRACCU Maddalena;FU SALVATORE		Usufruttuario parziale
3	LISAI Alberico nato a POSADA il 29/08/1952		Comproprietario
4	LISAI Antonello nato a POSADA il 05/05/1965	LSINNL65E05G929V*	Comproprietario
5	LISAI Antonio nato a POSADA il 31/01/1929	LSINTN29A31G929T*	Comproprietario
6	LISAI Antonio nato a POSADA il 03/01/1938	LSINTN38A03G929Y*	Comproprietario
7	LISAI Domenica nata a POSADA il 08/02/1935		Comproprietario
8	LISAI Francesca;FU ANTONIO		Comproprietario
9	LISAI Francesco nato a POSADA il 29/09/1938	LSIFNC38P29G929D*	Comproprietario
10	LISAI Ginetto nato a POSADA il 05/02/1958	LSIGTT58B05G929I*	Comproprietario
11	LISAI Giovanna nata a POSADA il 29/06/1945		Comproprietario
12	LISAI Grazia nata a POSADA il 04/09/1940	LSIGRZ40P44G929Z*	Comproprietario
13	LISAI Maria;FU ANTONIO		Comproprietario
14	LISAI Mariangela nata a POSADA il 06/05/1932	LSIMNG32E46G929K*	Comproprietario
15	LISAI Natalia nata a POSADA il 29/04/1942	LSINTL42D69G929S*	Comproprietario
16	LISAI Piero nato a POSADA il 15/03/1960	LSIPRI60C15G929A*	Comproprietario
17	LISAI Ruggero nato a POSADA il 13/03/1956	LSIRGR56C13G929Q*	Comproprietario
18	LISAI Salvatore nato a POSADA il 14/06/1935	LSISVT35H14G929V*	Comproprietario
19	MANNAZZU Francesca nata a POSADA il 11/11/1907	MNNFNC07S51G929X*	Usufruttuario parziale

Unità immobiliari n. 1

Tributi erariali: Euro 0,90



Direzione Provinciale di Nuoro
Ufficio Provinciale - Territorio
Servizi Catastali

Visura per immobile

Situazione degli atti informatizzati al 07/11/2019

Data: 07/11/2019 - Ora: 10.08.47 Fine

Visura n.: T60391 Pag: 2

Visura telematica

* Codice Fiscale Validato in Anagrafe Tributaria



Direzione Provinciale di Nuoro
Ufficio Provinciale - Territorio
Servizi Catastali

Visura per immobile

Situazione degli atti informatizzati al 07/11/2019

Data: 07/11/2019 - Ora: 10.09.03 Fine

Visura n.: T60542 Pag: 1

Dati della richiesta	Comune di BUDONI (Codice: B248)
	Provincia di NUORO
Catasto Terreni	Foglio: 17 Particella: 22

Immobile

N.	DATI IDENTIFICATIVI			DATI CLASSAMENTO					DATI DERIVANTI DA		
	Foglio	Particella	Sub	Porz	Qualità Classe	Superficie(m ²)		Deduz		Reddito	
						ha are ca			Dominicale	Agrario	
1	17	22		-	PASCOLO 4	1	65 57		Euro 7,70	Euro 2,57	VARIAZIONE TERRITORIALE del 06/02/1959 in atti dal 03/12/2008 proveniente dal comune G929; trasferito al comune B248. (n. 99/2008)
Notifica					Partita						
Annotazioni				- proviene per vct dal foglio 45 del comune g929							

INTESTATI

N.	DATI ANAGRAFICI	CODICE FISCALE	DIRITTI E ONERI REALI
1	MANCHIA Domenica		Comproprietario
2	MANCHIA Elisabetta		Comproprietario
3	MANCHIA Giov;ANTONIA		Comproprietario
4	MANCHIA Nina		Comproprietario
5	MANCHIA Salvatore		Comproprietario

Unità immobiliari n. 1

Tributi erariali: Euro 0,90

Visura telematica

Visura per immobile

Situazione degli atti informatizzati al 07/11/2019

Data: 07/11/2019 - Ora: 10.09.19 Segue

Visura n.: T60725 Pag: 1

Dati della richiesta	Comune di BUDONI (Codice: B248)
	Provincia di NUORO
Catasto Terreni	Foglio: 17 Particella: 21

Immobile

N.	DATI IDENTIFICATIVI			DATI CLASSAMENTO					DATI DERIVANTI DA	
	Foglio	Particella	Sub	Porz	Qualità Classe	Superficie(m ²)	Deduz	Reddito		
						ha are ca		Dominicale	Agrario	
1	17	21		-	PASCOLO 4	56 23		Euro 2,61	Euro 0,87	VARIAZIONE TERRITORIALE del 06/02/1959 in atti dal 03/12/2008 proveniente dal comune G929; trasferito al comune B248. (n. 99/2008)
Notifica				Partita						
Annotazioni	- proviene per vct dal foglio 45 del comune g929									

INTESTATI

N.	DATI ANAGRAFICI	CODICE FISCALE	DIRITTI E ONERI REALI
1	BASONI Rosa nata a POSADA il 20/07/1930	BSNRSO30L60G929T*	Usufruttuario parziale
2	BRACCU Maddalena;FU SALVATORE		Usufruttuario parziale
3	LISAI Alberico nato a POSADA il 29/08/1952		Comproprietario
4	LISAI Antonello nato a POSADA il 05/05/1965	LSINNL65E05G929V*	Comproprietario
5	LISAI Antonio nato a POSADA il 31/01/1929	LSINTN29A31G929T*	Comproprietario
6	LISAI Antonio nato a POSADA il 03/01/1938	LSINTN38A03G929Y*	Comproprietario
7	LISAI Domenica nata a POSADA il 08/02/1935		Comproprietario
8	LISAI Francesca;FU ANTONIO		Comproprietario
9	LISAI Francesco nato a POSADA il 29/09/1938	LSIFNC38P29G929D*	Comproprietario
10	LISAI Ginetto nato a POSADA il 05/02/1958	LSIGTT58B05G929I*	Comproprietario
11	LISAI Giovanna nata a POSADA il 29/06/1945		Comproprietario
12	LISAI Grazia nata a POSADA il 04/09/1940	LSIGRZ40P44G929Z*	Comproprietario
13	LISAI Maria;FU ANTONIO		Comproprietario
14	LISAI Mariangela nata a POSADA il 06/05/1932	LSIMNG32E46G929K*	Comproprietario
15	LISAI Natalia nata a POSADA il 29/04/1942	LSINTL42D69G929S*	Comproprietario
16	LISAI Piero nato a POSADA il 15/03/1960	LSIPRI60C15G929A*	Comproprietario
17	LISAI Ruggero nato a POSADA il 13/03/1956	LSIRGR56C13G929Q*	Comproprietario
18	LISAI Salvatore nato a POSADA il 14/06/1935	LSISVT35H14G929V*	Comproprietario
19	MANNAZZU Francesca nata a POSADA il 11/11/1907	MNNFNC07S51G929X*	Usufruttuario parziale

Unità immobiliari n. 1

Tributi erariali: Euro 0,90



Direzione Provinciale di Nuoro
Ufficio Provinciale - Territorio
Servizi Catastali

Visura per immobile

Situazione degli atti informatizzati al 07/11/2019

Data: 07/11/2019 - Ora: 10.09.19 Fine

Visura n.: T60725 Pag: 2

Visura telematica

* Codice Fiscale Validato in Anagrafe Tributaria

Visura per immobile

Situazione degli atti informatizzati al 07/11/2019

Data: 07/11/2019 - Ora: 10.09.41 Segue

Visura n.: T60969 Pag: 1

Dati della richiesta	Comune di POSADA (Codice: G929)
	Provincia di NUORO
Catasto Terreni	Foglio: 64 Particella: 32

Immobile

N.	DATI IDENTIFICATIVI			DATI CLASSAMENTO						DATI DERIVANTI DA		
	Foglio	Particella	Sub	Porz	Qualità Classe	Superficie(m ²)			Deduz		Reddito	
						ha are ca				Dominicale	Agrario	
1	64	32		AA	ULIVETO U	1	71	60		Euro 115,21	Euro 39,88	VARIAZIONE IDENTIFICATIVI PER ALLINEAMENTO MAPPE del 09/02/2009 in atti dal 09/02/2009 - Variazione identificativo di foglio per allineamento mappe tra catasto terreni e fabbricati (n. 121/2009)
				AB	PASCOLO 4	10	48	12		Euro 48,72	Euro 16,24	
Notifica				Partita								
Annotazioni				variazione culturale eseguita ai sensi del dl 3.10.2006 n. 262, convertito con modificazioni nella legge 24.11.2006 n. 286 (anno 2007) - qualita` dichiarata o parificata a coltura presente nel quadro tariffario del comune - proviene per vct dal foglio 45								

INTESTATI

N.	DATI ANAGRAFICI	CODICE FISCALE	DIRITTI E ONERI REALI
1	SUCCA VENTRONI Antonio;FU EFISIO nato a POSADA il 30/01/1922	SCCNTN22A30G929R*	Comproprietario
2	SUCCA VENTRONI Carmelina;FU EFISIO nata a POSADA il 15/11/1919	SCCCML19S55G929J*	Comproprietario
3	SUCCA VENTRONI Francesca;FU EFISIO nata a POSADA il 12/10/1925		Comproprietario
4	SUCCA VENTRONI Giovanna;FU EFISIO nata a POSADA il 12/07/1913	SCCGNN13L52G929V*	Comproprietario
5	SUCCA VENTRONI Michele;FU EFISIO nato a POSADA il 06/11/1931	SCCMHL31S06G929O*	Comproprietario
6	VENTRONI Domenico nato a POSADA il 13/05/1922	VNTDNC22E13G929G*	Comproprietario
7	VENTRONI Giov;SANTO nato a POSADA il 15/01/1891		Usufruttuario parziale
8	VENTRONI Giovanna;DI COSIMO MAR DEPALMAS		Comproprietario
9	VENTRONI Giovanni;FU FRANCESCO		Comproprietario
10	VENTRONI Giovanni;SANTO FU FRANCESCO		Comproprietario
11	VENTRONI Gregorio;FU FRANCESCO		Comproprietario
12	VENTRONI Lorenza;DI COSIMO		Comproprietario
13	VENTRONI Lucia nata a POSADA il 25/09/1933	VNTLCU33P65G929Z*	Comproprietario
14	VENTRONI Maria;DI COSIMO		Comproprietario
15	VENTRONI Maria Rosalia nata a POSADA il 30/10/1924	VNTMRS24R70G929U*	Comproprietario
16	VENTRONI Mariantonia;FU FRANCESCO		Comproprietario
17	VENTRONI Paolo;DI COSIMO		Comproprietario



Direzione Provinciale di Nuoro
Ufficio Provinciale - Territorio
Servizi Catastali

Visura per immobile

Situazione degli atti informatizzati al 07/11/2019

Data: 07/11/2019 - Ora: 10.09.41 Fine

Visura n.: Pag: 2

N.	DATI ANAGRAFICI	CODICE FISCALE	DIRITTI E ONERI REALI
18	VENTRONI Raimondo;DI COSIMO		Comproprietario
19	VENTRONI Salvatorica;DI COSIMO		Comproprietario

Unità immobiliari n. 1

Tributi erariali: Euro 0,90

Visura telematica

* Codice Fiscale Validato in Anagrafe Tributaria

Visura per immobile

Situazione degli atti informatizzati al 07/11/2019

Dati della richiesta	Comune di BUDONI (Codice: B248)
	Provincia di NUORO
Catasto Terreni	Foglio: 17 Particella: 226

Immobile

N.	DATI IDENTIFICATIVI			DATI CLASSAMENTO					DATI DERIVANTI DA	
	Foglio	Particella	Sub	Porz	Qualità Classe	Superficie(m ²)	Deduz	Reddito		
						ha are ca		Dominicale	Agrario	
1	17	226		-	PASCOLO 4	64 10		Euro 2,98	Euro 0,99	VARIAZIONE TERRITORIALE del 06/02/1959 in atti dal 03/12/2008 proveniente dal comune G929; trasferito al comune B248. (n. 99/2008)
Notifica						Partita				
Annotazioni	- proviene per vct dal foglio 45 del comune g929									

INTESTATI

N.	DATI ANAGRAFICI	CODICE FISCALE	DIRITTI E ONERI REALI
1	SUCCA VENTRONI Antonio;FU EFISIO nato a POSADA il 30/01/1922	SCCNTN22A30G929R*	Comproprietario
2	SUCCA VENTRONI Carmelina;FU EFISIO nata a POSADA il 15/11/1919	SCCML19S55G929J*	Comproprietario
3	SUCCA VENTRONI Francesca;FU EFISIO nata a POSADA il 12/10/1925		Comproprietario
4	SUCCA VENTRONI Giovanna;FU EFISIO nata a POSADA il 12/07/1913	SCCGNN13L52G929V*	Comproprietario
5	SUCCA VENTRONI Michele;FU EFISIO nato a POSADA il 06/11/1931	SCCMHL31S06G929O*	Comproprietario
6	VENTRONI Domenico nato a POSADA il 13/05/1922	VNTDNC22E13G929G*	Comproprietario
7	VENTRONI Giov;SANTO nato a POSADA il 15/01/1891		Usufruttuario parziale
8	VENTRONI Giovanna;DI COSIMO MAR DEPALMAS		Comproprietario
9	VENTRONI Giovanni;FU FRANCESCO		Comproprietario
10	VENTRONI Giovanni;SANTO FU FRANCESCO		Comproprietario
11	VENTRONI Gregorio;FU FRANCESCO		Comproprietario
12	VENTRONI Lorenza;DI COSIMO		Comproprietario
13	VENTRONI Lucia nata a POSADA il 25/09/1933	VNTLCU33P65G929Z*	Comproprietario
14	VENTRONI Maria;DI COSIMO		Comproprietario
15	VENTRONI Maria Rosalia nata a POSADA il 30/10/1924	VNTMRS24R70G929U*	Comproprietario
16	VENTRONI Mariantonia;FU FRANCESCO		Comproprietario
17	VENTRONI Paolo;DI COSIMO		Comproprietario
18	VENTRONI Raimondo;DI COSIMO		Comproprietario
19	VENTRONI Salvatorica;DI COSIMO		Comproprietario

Unità immobiliari n. 1

Tributi erariali: Euro 0,90



Direzione Provinciale di Nuoro
Ufficio Provinciale - Territorio
Servizi Catastali

Visura per immobile

Situazione degli atti informatizzati al 07/11/2019

Data: 07/11/2019 - Ora: 10.10.08 Fine

Visura n.: T61254 Pag: 2

Visura telematica

* Codice Fiscale Validato in Anagrafe Tributaria



Direzione Provinciale di Nuoro
Ufficio Provinciale - Territorio
Servizi Catastali

Visura per immobile

Situazione degli atti informatizzati al 07/11/2019

Data: 07/11/2019 - Ora: 10.10.30 Fine

Visura n.: T61515 Pag: 1

Dati della richiesta	Comune di BUDONI (Codice: B248)
	Provincia di NUORO
Catasto Terreni	Foglio: 17 Particella: 222

Immobile

N.	DATI IDENTIFICATIVI			DATI CLASSAMENTO					DATI DERIVANTI DA	
	Foglio	Particella	Sub	Porz	Qualità Classe	Superficie(m ²)	Deduz	Reddito		
						ha are ca			Dominicale	Agrario
1	17	222		-	PASCOLO 4	84 20		Euro 3,91	Euro 1,30	VARIAZIONE TERRITORIALE del 06/02/1959 in atti dal 03/12/2008 proveniente dal comune G929; trasferito al comune B248. (n. 99/2008)
Notifica						Partita				
Annotazioni		- proviene per vct dal foglio 45 del comune g929								

INTESTATO

N.	DATI ANAGRAFICI	CODICE FISCALE	DIRITTI E ONERI REALI
1	VENTRONI Maria;GRAZIA		(1) Proprieta` per 1000/1000

Unità immobiliari n. 1

Tributi erariali: Euro 0,90

Visura telematica



Direzione Provinciale di Nuoro
Ufficio Provinciale - Territorio
Servizi Catastali

Visura per immobile

Situazione degli atti informatizzati al 07/11/2019

Data: 07/11/2019 - Ora: 10.10.46 Fine

Visura n.: T61682 Pag: 1

Dati della richiesta	Comune di BUDONI (Codice: B248)
	Provincia di NUORO
Catasto Terreni	Foglio: 17 Particella: 153

Immobile

N.	DATI IDENTIFICATIVI			DATI CLASSAMENTO					DATI DERIVANTI DA		
	Foglio	Particella	Sub	Porz	Qualità Classe	Superficie(m ²)		Deduz		Reddito	
						ha are ca			Dominicale	Agrario	
1	17	153		-	PASCOLO 4	3	03	35	Euro 14,10	Euro 4,70	VARIAZIONE TERRITORIALE del 06/02/1959 in atti dal 03/12/2008 proveniente dal comune G929; trasferito al comune B248. (n. 99/2008)
Notifica					Partita						
Annotazioni				- proviene per vct dal foglio 45 del comune g929							

INTESTATO

N.	DATI ANAGRAFICI	CODICE FISCALE	DIRITTI E ONERI REALI
1	VENTRONI Maria;GRAZIA		(1) Proprieta` per 1000/1000

Unità immobiliari n. 1

Tributi erariali: Euro 0,90

Visura telematica



Direzione Provinciale di Nuoro
Ufficio Provinciale - Territorio
Servizi Catastali

Visura per immobile

Situazione degli atti informatizzati al 07/11/2019

Data: 07/11/2019 - Ora: 10.11.08 Fine

Visura n.: T61933 Pag: 1

Dati della richiesta	Comune di BUDONI (Codice: B248)
	Provincia di NUORO
Catasto Terreni	Foglio: 14 Particella: 4389

Immobile

N.	DATI IDENTIFICATIVI			DATI CLASSAMENTO					DATI DERIVANTI DA		
	Foglio	Particella	Sub	Porz	Qualità Classe	Superficie(m ²)		Deduz		Reddito	
						ha are ca			Dominicale	Agrario	
1	14	4389		-	PASCOLO 3	1 44 88			Euro 13,47	Euro 5,24	FRAZIONAMENTO del 12/03/2014 protocollo n. NU0024179 in atti dal 12/03/2014 presentato il 11/03/2014 (n. 24179.1/2014)
Notifica				Partita							

INTESTATO

N.	DATI ANAGRAFICI	CODICE FISCALE	DIRITTI E ONERI REALI
1	VENTRONI Maria Grazia nata a POSADA il 27/08/1937	VNTMGR37M67G929E*	(1) Proprieta` per 1000/1000
DATI DERIVANTI DA		ISTRUMENTO (ATTO PUBBLICO) del 15/05/1974 protocollo n. NU0027694 Voltura in atti dal 21/03/2014 Repertorio n.: 734 Rogante: GIANFRANCOGIULIANI Sede: SINISCOLA	
		Registrazione: AP Sede: NUORO Volume: 196 n: 734 del 15/05/1974 COMPRAVENDITA (n. 1978.1/2014)	

Unità immobiliari n. 1

Tributi erariali: Euro 0,90

Visura telematica

* Codice Fiscale Validato in Anagrafe Tributaria



Direzione Provinciale di Nuoro
Ufficio Provinciale - Territorio
Servizi Catastali

Visura per immobile

Situazione degli atti informatizzati al 07/11/2019

Data: 07/11/2019 - Ora: 10.11.57 Fine

Visura n.: T62491 Pag: 1

Dati della richiesta	Comune di BUDONI (Codice: B248)
	Provincia di NUORO
Catasto Terreni	Foglio: 18 Particella: 325

Immobile

N.	DATI IDENTIFICATIVI			DATI CLASSAMENTO					DATI DERIVANTI DA	
	Foglio	Particella	Sub	Porz	Qualità Classe	Superficie(m ²)	Deduz	Reddito		
						ha are ca			Dominicale	Agrario
1	18	325		-	PASCOLO 4	04 90		Euro 0,23	Euro 0,08	VARIAZIONE TERRITORIALE del 06/02/1959 in atti dal 03/12/2008 proveniente dal comune G929; trasferito al comune B248. (n. 103/2008)
Notifica						Partita				
Annotazioni	- proviene per vct dal foglio 46 del comune g929									

INTESTATO

N.	DATI ANAGRAFICI	CODICE FISCALE	DIRITTI E ONERI REALI
1	CASSA PER IL MEZZOGIORNO		(1) Proprieta` per 1000/1000

Unità immobiliari n. 1

Tributi erariali: Euro 0,90

Visura telematica