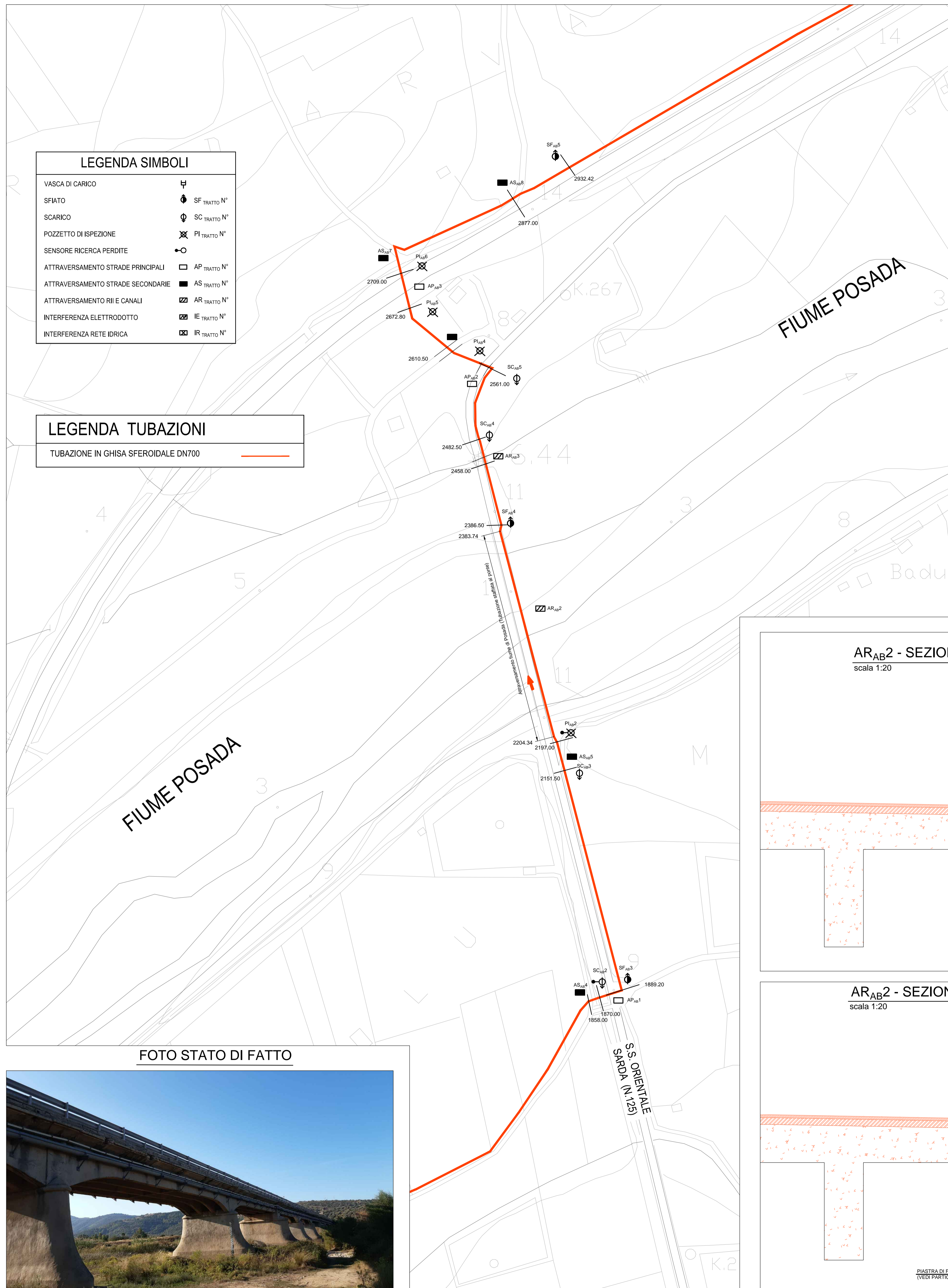
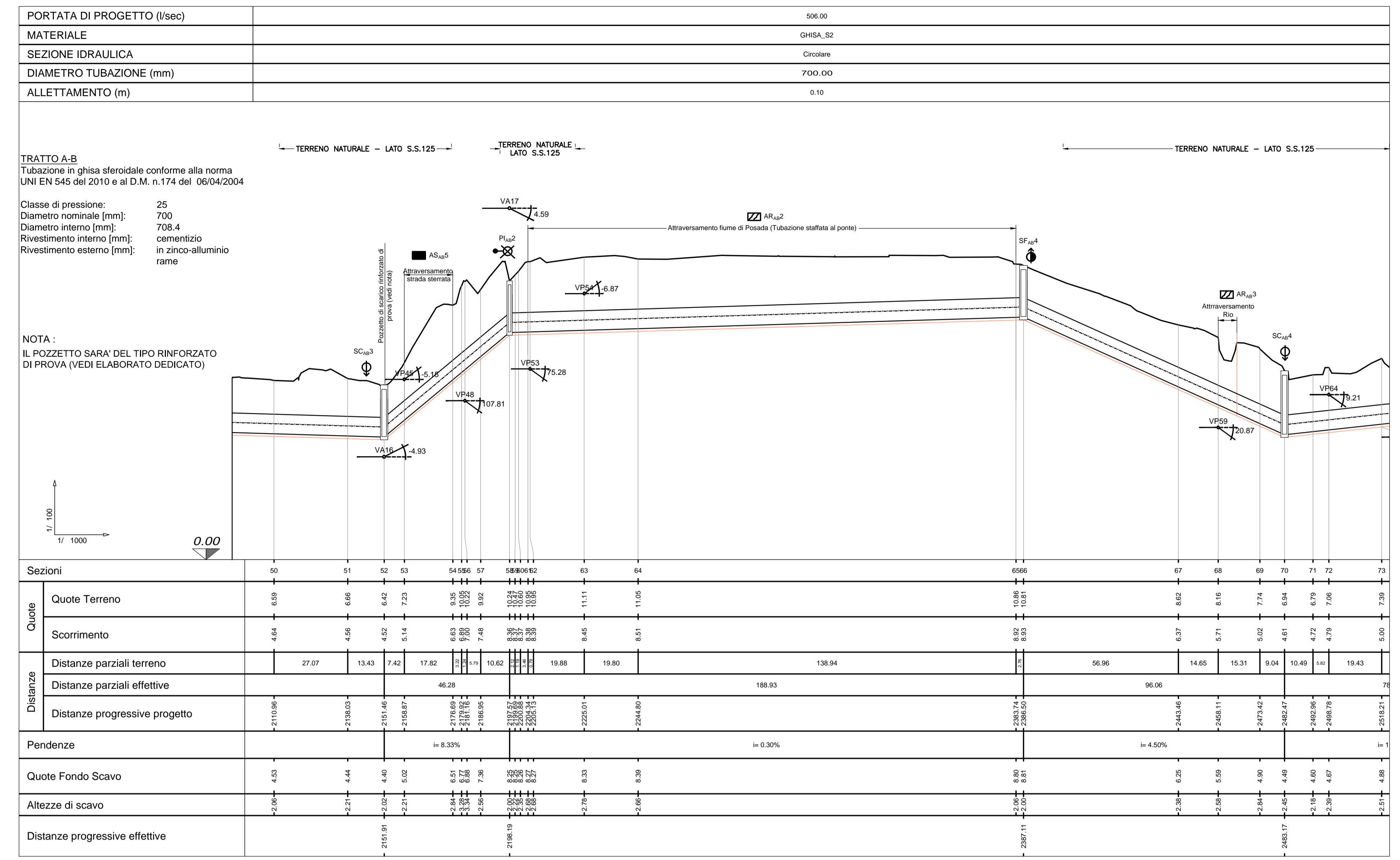


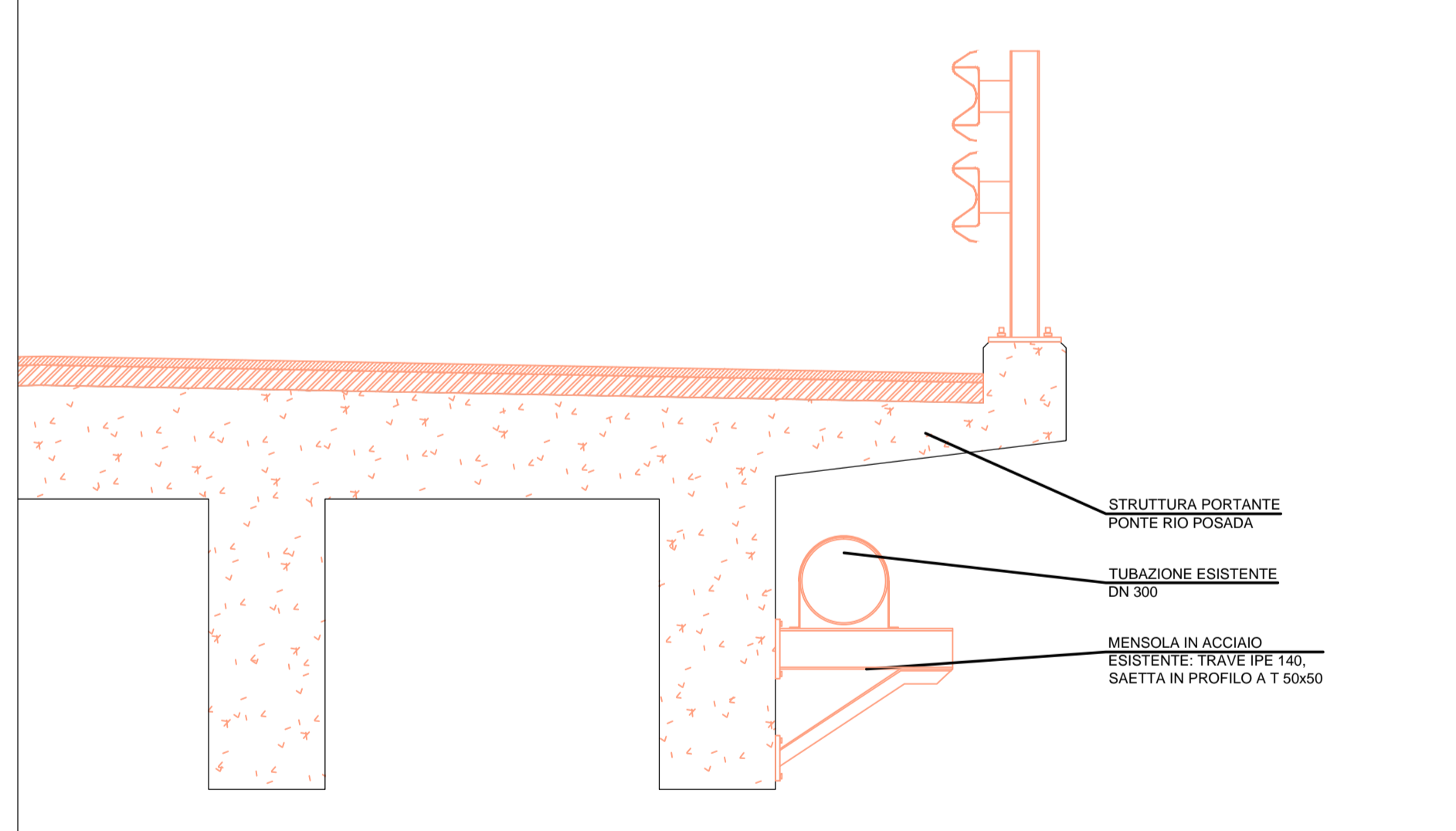
STRALCIO PLANIMETRICO
scala 1:2.000



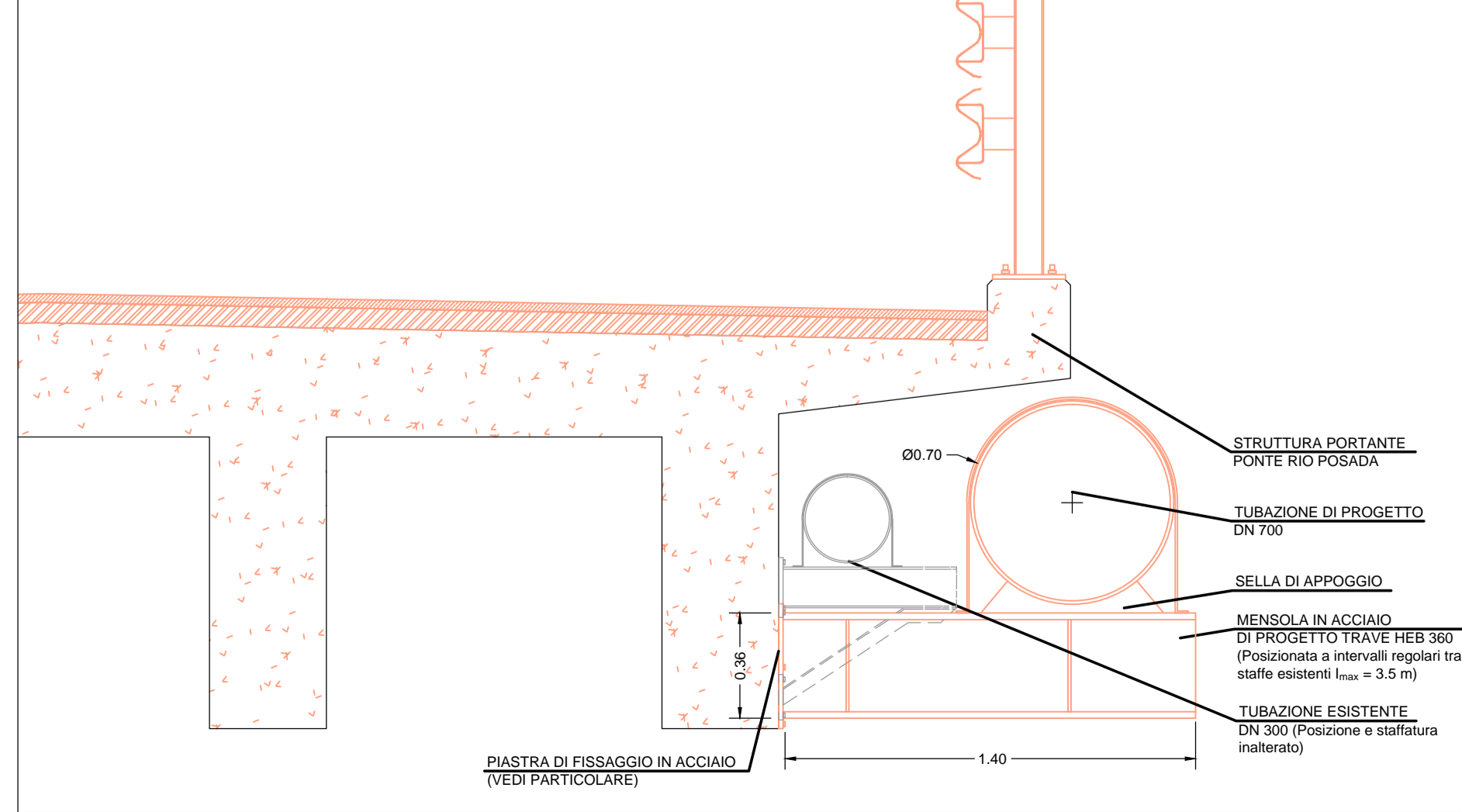
STRALCIO PROFILO LONGITUDINALE
scala 1:1.000/100



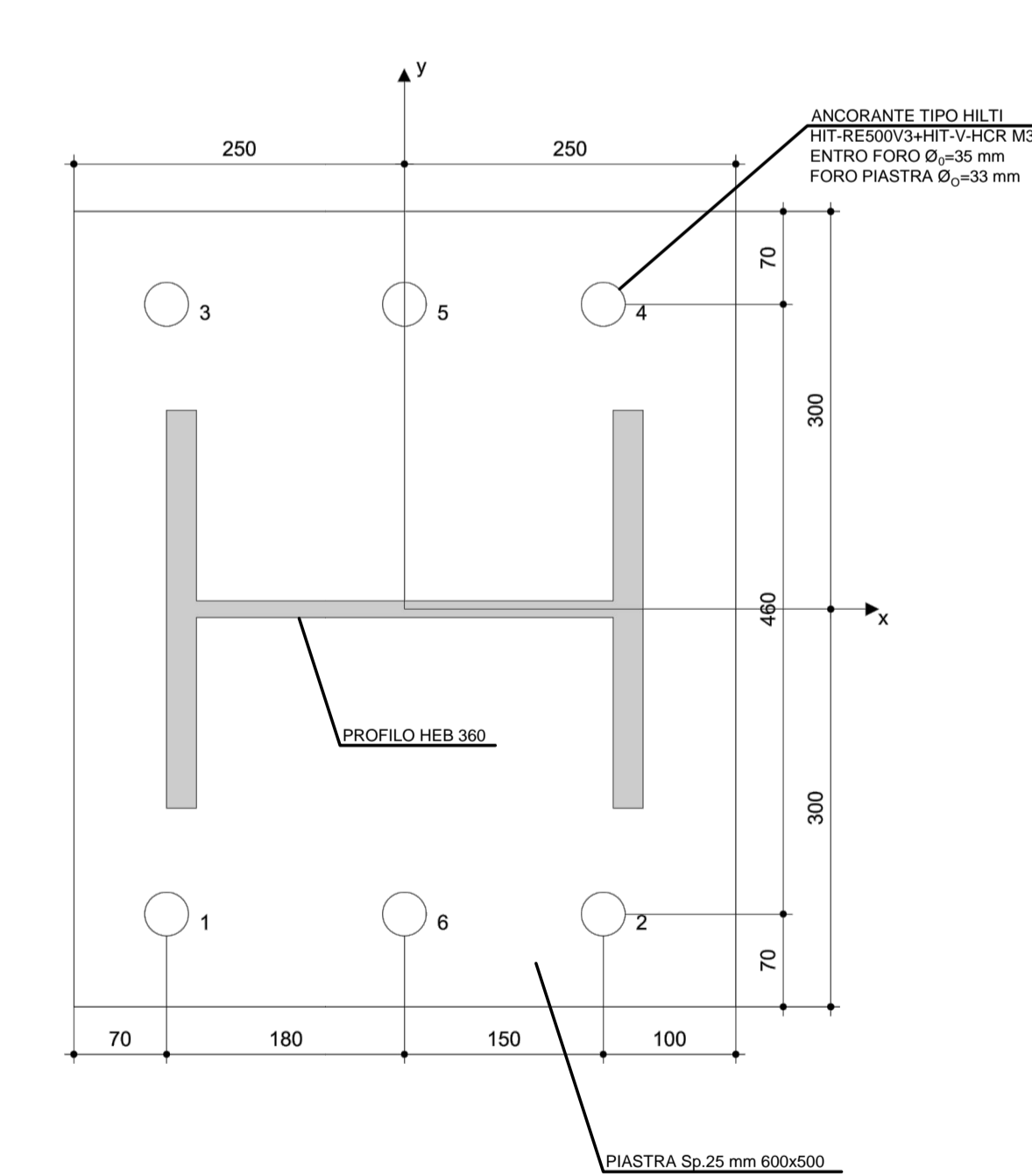
AR_{AB}2 - SEZIONE TRASVERSALE - ANTE OPERAM
scala 1:20



AR_{AB}2 - SEZIONE TRASVERSALE - POST OPERAM
scala 1:20



PARTICOLARE PIASTRA DI FISSAGGIO
scala 1:5



Autorità d'ambito - A.T.O. SARDEGNA

REGIONE AUTONOMA DELLA SARDEGNA

abbaneq
Gestore unico del servizio idrico integrato dell'ATO Sardegna

INTERCONNESSIONE CON IL POTABILIZZATORE DI TORPE' REALIZZAZIONE DELLA DORSALE SUD-NORD

CONCORRENTE: Costituenda A.T.I. acciona (Capogruppo)

PROGETTISTA INDICATO: Costituenda A.T.I. prog.in (Capogruppo)

Dott. Geologo F. CALZOLETTI (Mandante)

PROGETTO DEFINITIVO

Elaborato: **B.72** **ATTRAVERSAMENTO FIUME POSADA**
Scala VARIE

Data	Rev.	Descrizione	Redatto	Verificato	Approvato
15/10/2019	0	Emesso per richiesta parere ANAS	V. Grosso	A. Ottaviani	S. Lucianetti