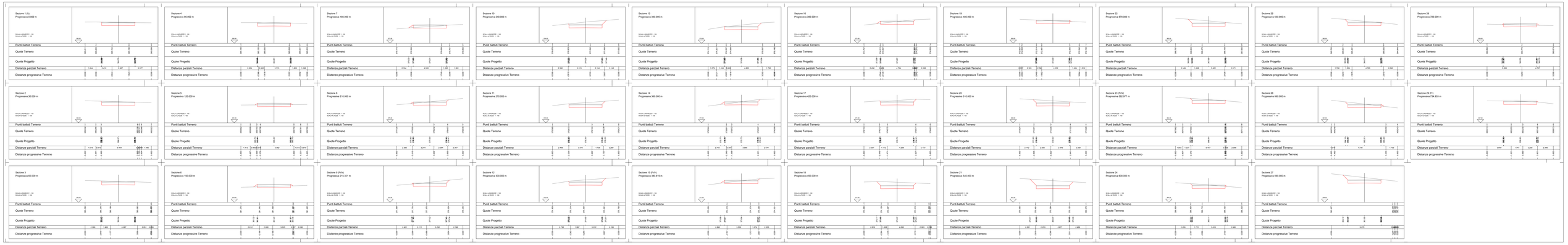

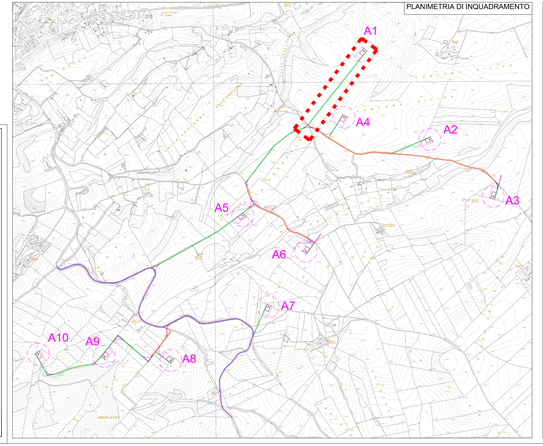

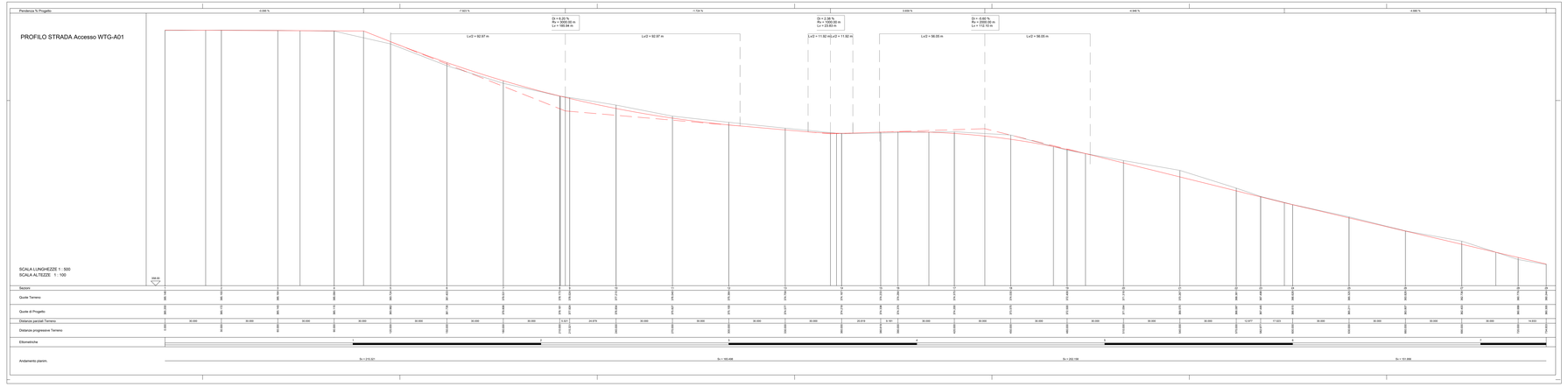

BLUE STONE renewable VIII

PROGETTO DEFINITIVO
PER LA REALIZZAZIONE DI UN PARCO EOLICO "CE DELICETO" CON POTENZA DI 60,00 MW RICADENTE NEL COMUNE ASCOLI SATRIANO (FG) IN LOCALITA' "SANTA CROCE" ED OPERE DI CONNESSIONE NEL COMUNE DI DELICETO (FG)

BFP
c.so Garibaldi, 22 - 71121 Foggia
tel. 0881 - 1977950 - fax 0881 - 1977950
studio@bfpinternational.com
www.bfpinternational.com
Foggia Albo Ingegneri n. 1000
Foggia Albo Architetti n. 1000

Tecnico
Ing. Danilo Pompeo

Collaboratori
Ing. Milena Migliarese
Ing. Antonio Pompeo
Ing. Tommaso Rainone
Ing. Giovanna Scudieri
Ing. Antonio Tamburro
Ing. Giuseppe Federico Zingarelli

Responsabile commessa
Ing. Danilo Pompeo

POMPEIANO DANILO
2023.10.27
15:01:30
UTC

TAVOLA	TITOLO	COMMESSA	TIPOLOGIA
C10	**Profili Longitudinali e Sezioni della Viabilità Nuova da Realizzare Strada di Accesso alla WTG-A1**	31022	D
		CODICE ELABORATO	
		DW0103030-C10	
REVISIONE		SOSTituisce	SOSTituito da
00		VERSIONE DI SUBMISSIONE	VERSIONE DI SUBMISSIONE
FOGLIO	Tutti i dati/prodotti tecnici contenuti nel presente documento sono di proprietà esclusiva della Società BLUE STONE RENEWABLE VIII S.r.l. e pertanto vietata la loro riproduzione o trasmissione a terzi senza autorizzazione scritta da parte della Società. Il presente documento non può essere utilizzato per scopi diversi da quelli per i quali esso è stato consegnato.	NOME FILE	SCALA
1/10		DW0103030-C10.dwg	VARIE

REV.	DATA	DESCRIZIONE	ESEGUITO	CONTROLLATO	APPROVATO
00	11/06/2023	Emissione	Zingarelli	Migliarese	Pompeo
01					
02					
03					
04					
05					

DOCUMENTO DI PROPRIETA' DI BLUE STONE RENEWABLE VIII S.r.l.
VIETATA LA RIPRODUZIONE

FILE: C10D1-00-ITA-PRF

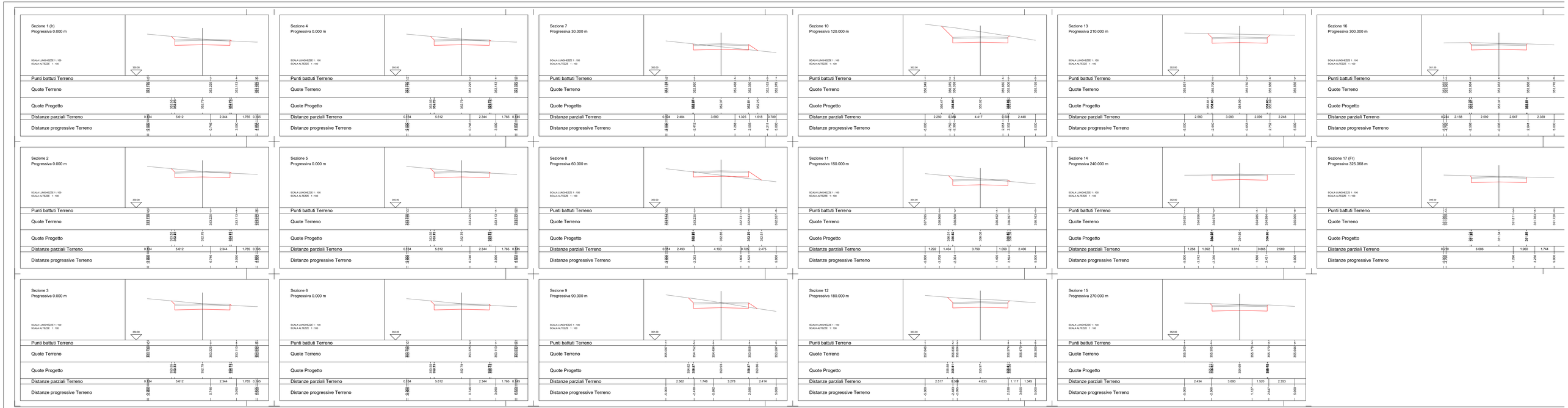

BLUE STONE renewable VIII

PROGETTO DEFINITIVO PER LA REALIZZAZIONE DI UN PARCO EOLICO "CE DELICETO" CON POTENZA DI 60,00 MW RICADENTE NEL COMUNE ASCOLI SATRIANO (FG) IN LOCALITA' "SANTA CROCE" ED OPERE DI CONNESSIONE NEL COMUNE DI DELICETO (FG)

BFP
Via Napoli, 30/C - 70125 Bari - Italy
Tel. +39 080 5011000 - info@bfpeng.net
www.bfpeng.net - info@bfpeng.net
Azienda con Sistema di Gestione Certificato
UNI EN ISO 9001:2015
UNI EN ISO 14001:2015
OHSAS 18001:2007

Tecnico
ing. Danilo Pomponio

Collaborazioni
ing. Milena Miglionico
ing. Antonio Crisafulli
ing. Tommaso Mancini
ing. Giovanna Scuderi
ing. Dionisio Staffieri
ing. Giuseppe Federico Zingarelli

Responsabile commessa
ing. Danilo Pomponio

TAVOLA	TITOLO	COMMESSA	TIPOLOGIA
C10	Profili Longitudinali e Sezioni della Viabilità Nuova da Realizzare Strada di Accesso alla WTG-A2	21022	D
		CODICE ELABORATO DW21022D-C10	
REVISIONE 00		SOSTITUISCE / SOSTITUITO DA	
FOGLIO 2/10		CODICE ELABORATO / CODICE ELABORATO	
		NOME FILE DW21022D-C10.dwg	SCALA VARIE

Tutte le informazioni tecniche contenute nel presente documento sono di proprietà esclusiva dello Studio Tecnico BFP S.r.l. e non possono essere riprodotte, divulgate o comunque utilizzate senza la sua preventiva autorizzazione scritta. All technical information contained in this document is the exclusive property of Studio Tecnico BFP S.r.l. and may neither be used nor disclosed without its prior written consent. (art. 2575 c.c.)

REV	DATA	MODIFICA	DISEGNATO	CONTROLLATO	APPROVATO
00	11/06/2021	Emissione	Zingarelli	Miglionico	Pomponio
01					
02					
03					
04					
05					

Disegno elaborato con sistema CAD. E' vietata la modifica manuale.
Ver. 7.2021(1) rev.2 18.11.2020

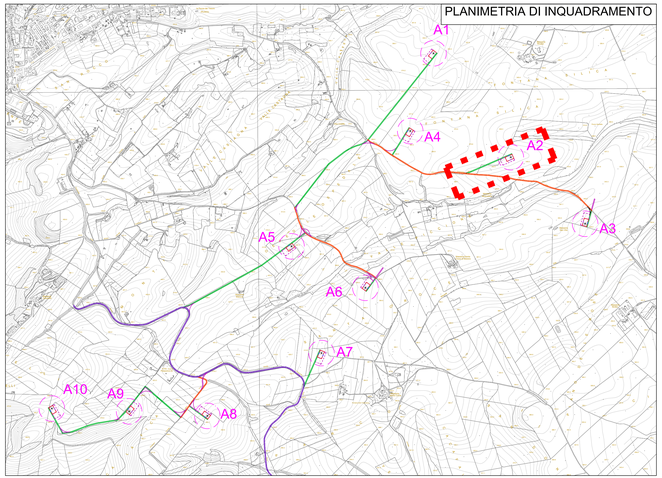

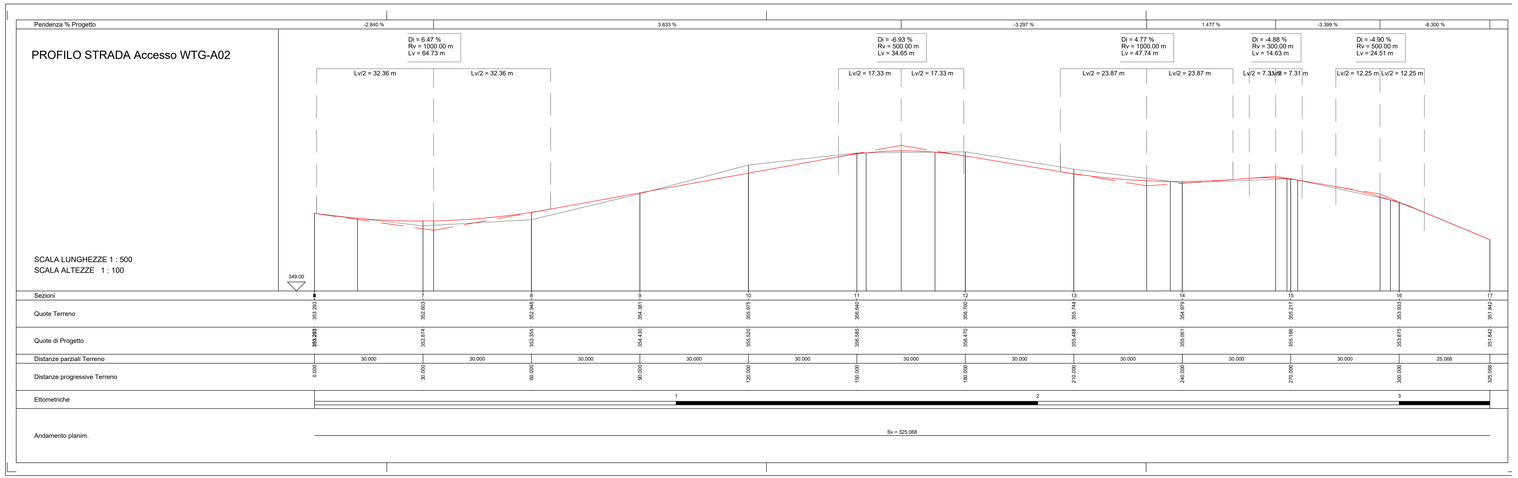

PLANIMETRIA DI INQUADRAMENTO

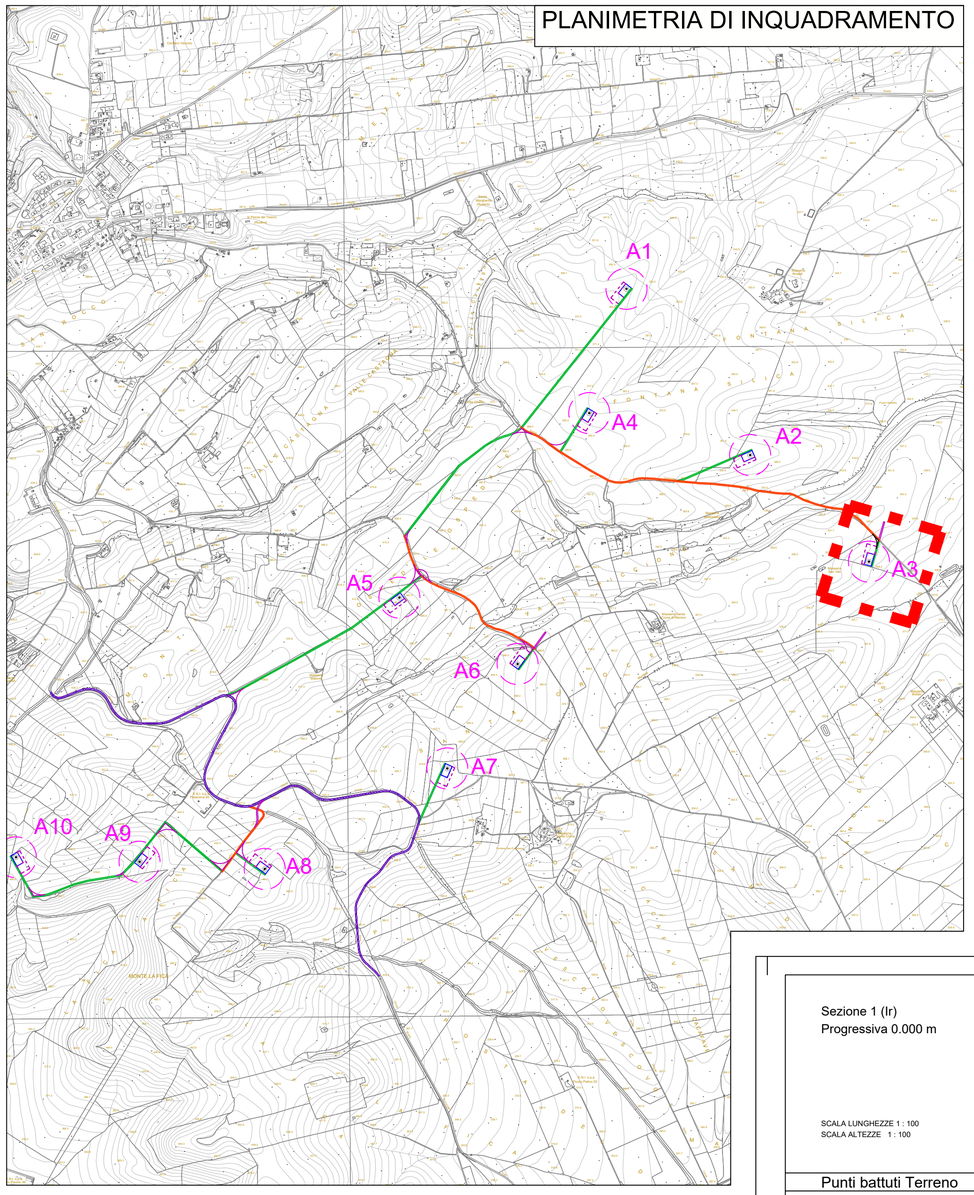

PROFILO STRADA Accesso WTG-A03

SCALA LUNGHEZZE 1 : 500
SCALA ALTEZZE 1 : 100

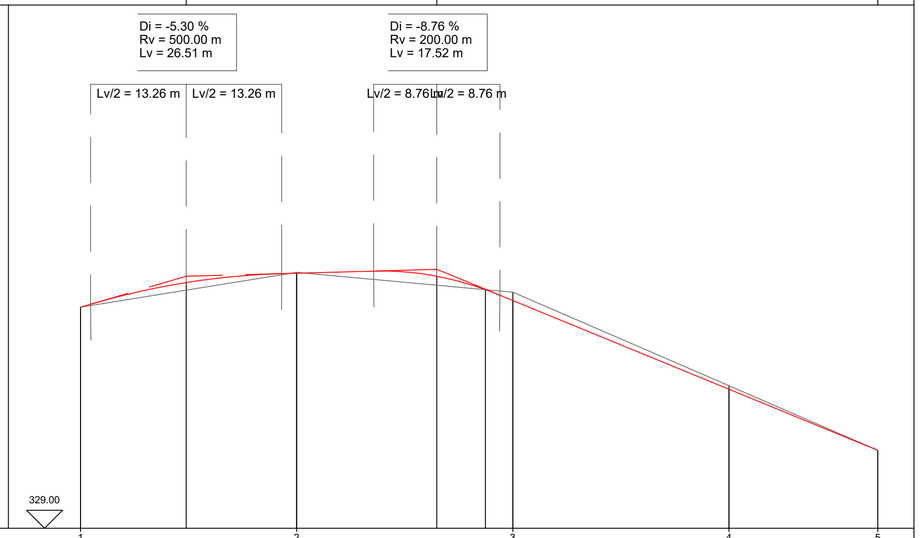

Pendenza % Progetto	5.853 %	0.550 %	-8.210 %		
Sezioni	1	2	3	4	5
Quote Terreno	335.139	336.105	335.555	332.959	331.163
Quote di Progetto	335.139	336.082	335.322	332.859	331.163
Distanze parziali Terreno		30.000	30.000	30.000	20.660
Distanze progressive Terreno	0.000	30.000	60.000	90.000	110.660
Ettometriche	1				
Andamento planim.	Sv = 110.660				

Sezione 1 (Ir)
Progressiva 0.000 m

SCALA LUNGHEZZE 1 : 100
SCALA ALTEZZE 1 : 100

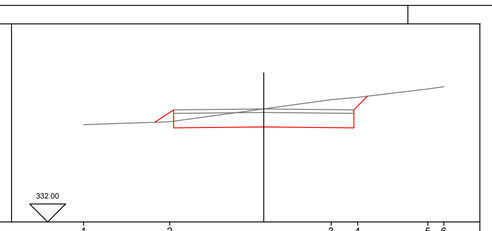

Punti battuti Terreno	1	2	3	4	5	6
Quote Terreno	334.700	334.783	335.395	335.461	335.692	335.758
Quote Progetto	334.77	334.81	334.64	334.81	335.49	
Distanze parziali Terreno	2.388	4.484	0.734	1.950	0.444	
Distanze progressive Terreno	-5.000	-2.612	1.872	2.606	4.556	5.000

Sezione 4
Progressiva 90.000 m

SCALA LUNGHEZZE 1 : 100
SCALA ALTEZZE 1 : 100

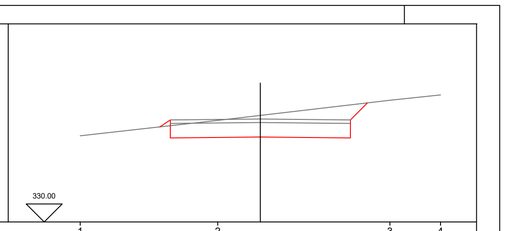

Punti battuti Terreno	1	2	3	4
Quote Terreno	332.392	332.821	333.378	333.528
Quote Progetto	332.64	332.83	332.36	332.83	333.30
Distanze parziali Terreno	3.819	4.778	1.403	
Distanze progressive Terreno	-5.000	-1.181	3.597	5.000

Sezione 2
Progressiva 30.000 m

SCALA LUNGHEZZE 1 : 100
SCALA ALTEZZE 1 : 100

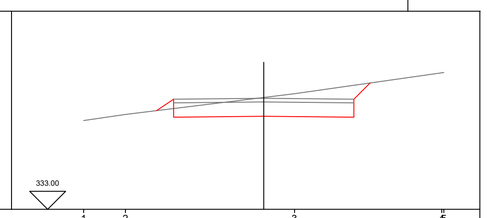

Punti battuti Terreno	1	2	3	4	5
Quote Terreno	335.464	335.634	336.209	336.799	336.797
Quote Progetto	335.74	335.86	335.58	335.86	336.51
Distanze parziali Terreno	1.160	4.694	4.084	0.062	
Distanze progressive Terreno	-5.000	-3.840	0.854	4.938	5.000

Sezione 5 (Fr)
Progressiva 110.660 m

SCALA LUNGHEZZE 1 : 100
SCALA ALTEZZE 1 : 100

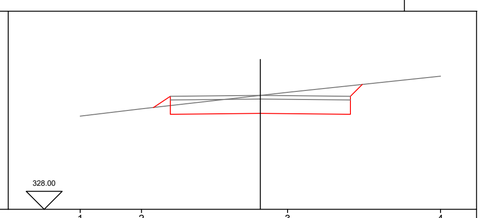

Punti battuti Terreno	1	2	3	4
Quote Terreno	330.585	330.789	331.249	331.698
Quote Progetto	330.83	330.94	330.66	330.94	331.47
Distanze parziali Terreno	1.702	4.054	4.244	
Distanze progressive Terreno	-5.000	-3.298	0.756	5.000

Sezione 3
Progressiva 60.000 m

SCALA LUNGHEZZE 1 : 100
SCALA ALTEZZE 1 : 100

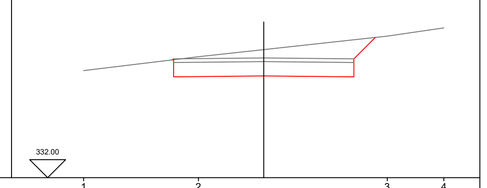

Punti battuti Terreno	1	2	3	4
Quote Terreno	334.974	335.358	335.928	336.159
Quote Progetto	334.80	334.82	334.80	335.89
Distanze parziali Terreno	3.187	5.240	1.573	
Distanze progressive Terreno	-5.000	-1.813	3.427	5.000

BLUE STONE renewable VIII

PROGETTO DEFINITIVO PER LA REALIZZAZIONE DI UN PARCO EOLICO "CE DELICETO" CON POTENZA DI 60,00 MW RICADENTE NEL COMUNE ASCOLI SATRIANO (FG) IN LOCALITA' "SANTA CROCE" ED OPERE DI CONNESSIONE NEL COMUNE DI DELICETO (FG)

BFP
Via Napoli, 363/I - 70132 Bari - Italy
tel (+39) 0805046361 - fax (+39) 0805619384
www.bfpgroup.net - info@bfpgroup.net
Azienda con Sistema di Gestione Certificato
UNI EN ISO 9001:2015
UNI EN ISO 14001:2015
UNI ISO 45001:2018

Tecnico
ing. Danilo Pomponio

Collaborazioni
ing. Milena Miglionico
ing. Antonio Crisafulli
ing. Tommaso Mancini
ing. Giovanna Scuderi
ing. Dionisio Staffieri
ing. Giuseppe Federico Zingarelli

Responsabile commessa
ing. Danilo Pomponio

TAVOLA	TITOLO	COMMESSA	TIPOLOGIA
C10	**Profili Longitudinali e Sezioni della Viabilità Nuova da Realizzare Strada di Accesso alla WTG-A3**	**21022**	**D**
		CODICE ELABORATO	
		DW21022D-C10	
REVISIONE		SOSTITUISCE	SOSTITUITO DA
00		**CODICE ELABORATO**	**CODICE ELABORATO**
FOGLIO	Tutte le informazioni tecniche contenute nel presente documento sono di proprieta' esclusiva della Studio Tecnico BFP S.r.l e non possono essere riprodotte, divulgate o comunque utilizzate senza la sua preventiva autorizzazione scritta. All technical information contained in this document is the exclusive property of Studio Tecnico BFP S.r.l. and may neither be used nor disclosed without its prior written consent. (art. 2575 c.c.)	NOME FILE	SCALA
3/10		**DW21022D-C10.dwg**	**VARIE**

REV	DATA	MODIFICA	DISEGNATO	CONTROLLATO	APPROVATO
00	11/06/2021	Emissione	Zingarelli	Miglionico	Pomponio
01					
02					
03					
04					
05					

Disegno elaborato con sistema CAD. E' vietata la modifica manuale.
Mod. P-20/A2+ rev.4 18.12.2020

PLANIMETRIA DI INQUADRAMENTO

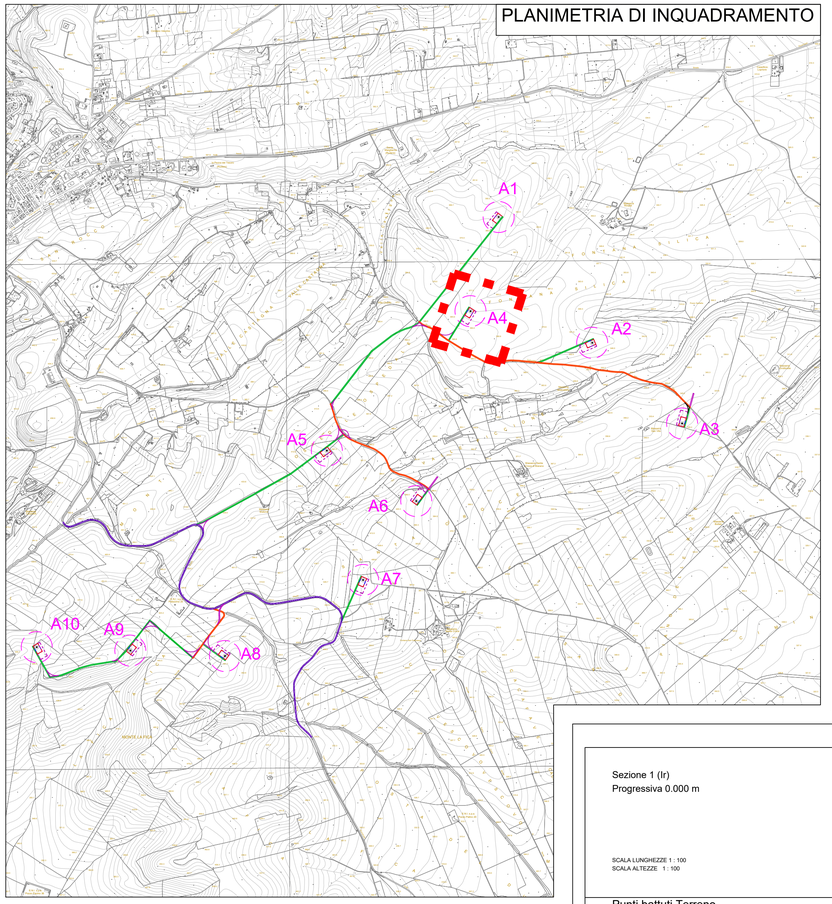

PROFILO STRADA Accesso WTG-A04

SCALA LUNGHEZZE 1 : 500
SCALA ALTEZZE 1 : 100

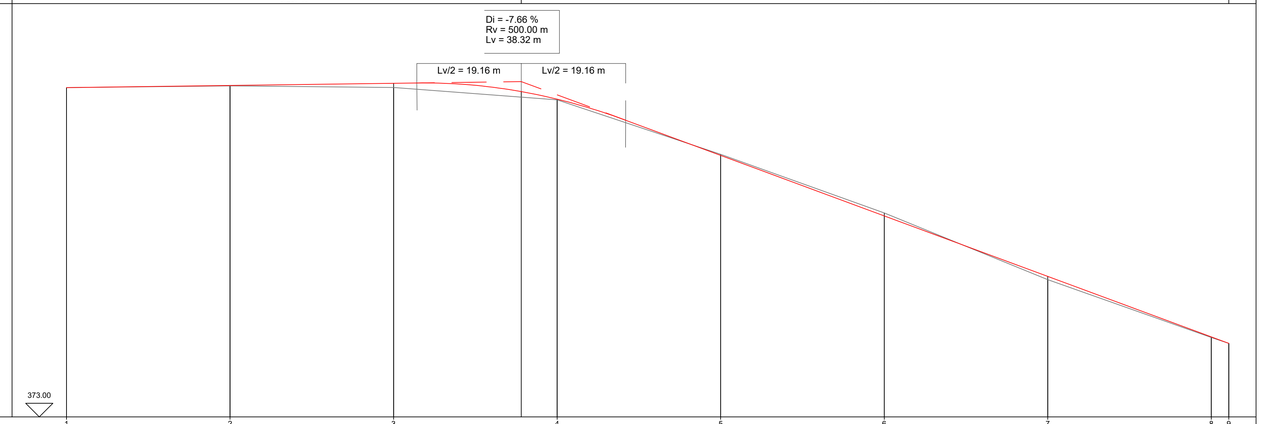

Pendenza % Progetto	0.267 %																-7.397 %	
Sezioni	1		2		3		4		5		6		7		8		9	
Quote Terreno	385.077		385.144		385.083		384.630		382.631		380.462		378.034		375.915		375.700	
Quote di Progetto	385.077		385.157		385.237		384.655		382.594		380.375		378.156		375.937		375.700	
Distanze parziali Terreno		30.000		30.000		30.000		30.000		30.000		30.000		30.000		3.208		
Distanze progressive Terreno	0.000		30.000		60.000		90.000		120.000		150.000		180.000		210.000		213.208	
Ettometriche	1																2	
Andamento planim.	Sv = 213.208																	

Sezione 1 (Ir)
Progressiva 0.000 m

SCALA LUNGHEZZE 1 : 100
SCALA ALTEZZE 1 : 100

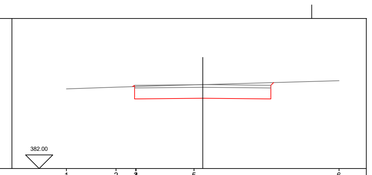

Punti battuti Terreno	1		2		3		4		5		6	
Quote Terreno	384.919		384.982		385.008		385.068		385.220			
Quote Progetto					384.85		384.98		384.85			
Distanze parziali Terreno		1.819		0.701	2.123		5.320					
Distanze progressive Terreno	-5.000		-3.181		-2.480		-0.320		5.000			

Sezione 2
Progressiva 30.000 m

SCALA LUNGHEZZE 1 : 100
SCALA ALTEZZE 1 : 100

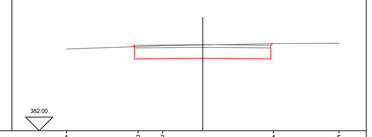

Punti battuti Terreno	1		2		3		4		5			
Quote Terreno	384.995		385.084		385.115		385.189		385.205			
Quote Progetto			385.03		384.66		385.03					
Distanze parziali Terreno		2.629		0.899	4.065		2.407					
Distanze progressive Terreno	-5.000		-2.371		-1.472		2.593		5.000			

Sezione 3
Progressiva 60.000 m

SCALA LUNGHEZZE 1 : 100
SCALA ALTEZZE 1 : 100

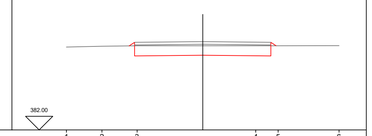

Punti battuti Terreno	1		2		3		4		5		6	
Quote Terreno	385.036		385.069		385.092		385.084		385.085		385.089	
Quote Progetto					384.41		384.74		384.71			
Distanze parziali Terreno		1.304		1.288	4.355		0.821		2.232			
Distanze progressive Terreno	-5.000		-3.696		-2.408		1.947		2.768		5.000	

Sezione 4
Progressiva 90.000 m

SCALA LUNGHEZZE 1 : 100
SCALA ALTEZZE 1 : 100

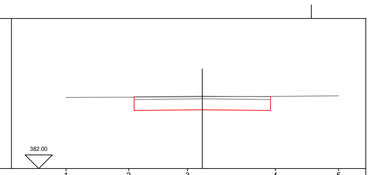

Punti battuti Terreno	1		2		3		4		5			
Quote Terreno	384.607		384.615		384.627		384.644		384.664			
Quote Progetto			384.53		384.15		384.53					
Distanze parziali Terreno		2.303		2.158	3.220		2.319					
Distanze progressive Terreno	-5.000		-2.697		-0.539		2.681		5.000			

Sezione 5
Progressiva 120.000 m

SCALA LUNGHEZZE 1 : 100
SCALA ALTEZZE 1 : 100

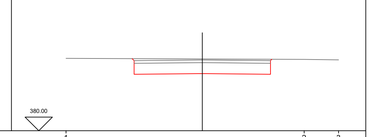

Punti battuti Terreno	1								2		3	
Quote Terreno	382.653								382.614		382.597	
Quote Progetto												
Distanze parziali Terreno					8.737					1.263		
Distanze progressive Terreno	-5.000								3.737		5.000	

Sezione 6
Progressiva 150.000 m

SCALA LUNGHEZZE 1 : 100
SCALA ALTEZZE 1 : 100

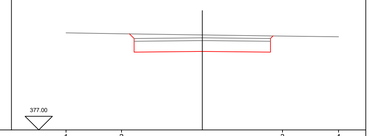

Punti battuti Terreno	1				2				3		4	
Quote Terreno	380.560				380.526				380.439		380.415	
Quote Progetto												
Distanze parziali Terreno			2.037				5.906			2.057		
Distanze progressive Terreno	-5.000			-2.963					2.943		5.000	

Sezione 7
Progressiva 180.000 m

SCALA LUNGHEZZE 1 : 100
SCALA ALTEZZE 1 : 100

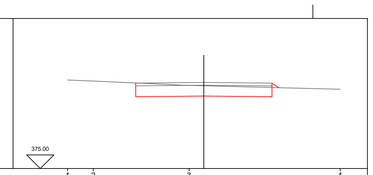

Punti battuti Terreno	1		2		3		4					
Quote Terreno	378.246		378.207		378.048		377.906					
Quote Progetto			378.03		377.66		378.03					
Distanze parziali Terreno		0.943		3.519		5.538						
Distanze progressive Terreno	-5.000		-4.057		-0.538		5.000					

Sezione 8
Progressiva 210.000 m

SCALA LUNGHEZZE 1 : 100
SCALA ALTEZZE 1 : 100

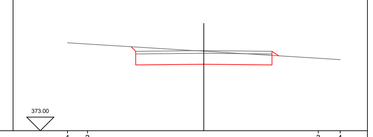

Punti battuti Terreno	1		2						3		4	
Quote Terreno	376.223		376.176						375.658		375.608	
Quote Progetto					376.03		375.44		375.41			
Distanze parziali Terreno		0.731			8.469					0.800		
Distanze progressive Terreno	-5.000		-4.269						4.200		5.000	

Sezione 9 (Fr)
Progressiva 213.208 m

SCALA LUNGHEZZE 1 : 100
SCALA ALTEZZE 1 : 100

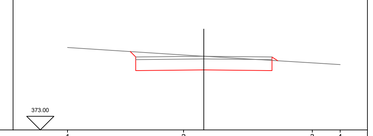

Punti battuti Terreno	1				2				3		4	
Quote Terreno	376.020				375.745				375.456		375.392	
Quote Progetto					375.37		375.20		375.37			
Distanze parziali Terreno				4.259			4.719			1.022		
Distanze progressive Terreno	-5.000				-0.741				3.978		5.000	

BLUE STONE renewable VIII

PROGETTO DEFINITIVO
PER LA REALIZZAZIONE DI UN PARCO EOLICO "CE DELICETO" CON POTENZA DI 60,00 MW RICADENTE NEL COMUNE ASCOLI SATRIANO (FG)
IN LOCALITA' "SANTA CROCE" ED OPERE DI CONNESSIONE NEL COMUNE DI DELICETO (FG)

BFP
Via Napoli, 363/1 - 70122 Bari - Italy
tel (+39) 0805094261 - fax (+39) 0805610384
www.bfpgroup.net - info@bfpgroup.net
Azienda con Sistema di Gestione Certificato
UNI EN ISO 9001:2015
UNI EN ISO 14001:2015
UNI ISO 45001:2018

Tecnico
ing. Danilo Pomponio

Collaborazioni
ing. Milena Miglionico
ing. Antonio Crisafulli
ing. Tommaso Mancini
ing. Giovanna Scuderi
ing. Dionisio Staffieri
ing. Giuseppe Federico Zingarelli

Responsabile commessa
ing. Danilo Pomponio

TAVOLA	TITOLO	COMMESSA	TIPOLOGIA
C10	**Profili Longitudinali e Sezioni della Viabilità Nuova da Realizzare Strada di Accesso alla WTG-A4**	**21022**	**D**
		CODICE ELABORATO	
		DW21022D-C10	
REVISIONE		SOSTITUISCE	SOSTITUITO DA
00		CODICE ELABORATO	CODICE ELABORATO
FOGLIO	Tutte le informazioni tecniche contenute nel presente documento sono di proprieta' esclusiva della Studio Tecnico BFP S.r.l e non possono essere riprodotte, divulgate o comunque utilizzate senza la sua preventiva autorizzazione scritta. All technical information contained in this document is the exclusive property of Studio Tecnico BFP S.r.l. and may neither be used nor disclosed without its prior written consent. (art. 2575 c.c.)	NOME FILE	SCALA
4/10		**DW21022D-C10.dwg**	**VARIE**

REV	DATA	MODIFICA	DISEGNATO	CONTROLLATO	APPROVATO
00	11/06/2021	Emissione	Zingarelli	Miglionico	Pomponio
01					
02					
03					
04					
05					

Disegno elaborato con sistema CAD. E' vietata la modifica manuale. Mod. P-20/A2+ rev.4 18.12.2020

PLANIMETRIA DI INQUADRAMENTO

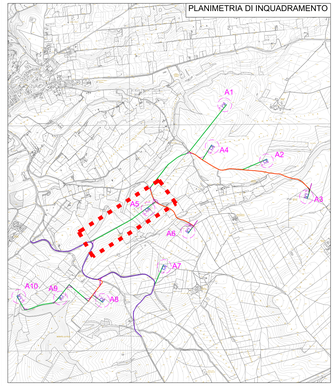



BLUE STONE renewable VIII

PROGETTO DEFINITIVO PER LA REALIZZAZIONE DI UN PARCO EOLICO "CE DELICETO" CON POTENZA DI 60,00 MW RICADENTE NEL COMUNE ASCOLI SATRIANO (FG) IN LOCALITA' "SANTA CROCE" ED OPERE DI CONNESSIONE NEL COMUNE DI DELICETO (FG)

BFP
Via Tiziano, 32 - 00196 Roma
Tel. 06 36085847 - Fax 06 36085846
e-mail: segreteria@bfpingegneria.com
e-mail per invio fatture elettroniche: 0000000 (sdi)
pec: bfp@pec.bfpingegneria.com
P.IVA 14243311009 - C.F. 97809240583

Tecnico
Ing. Danilo Pomponio

Collaboratori
Ing. Milena Migliorino
Ing. Antonio Cinquilli
Ing. Francesco Paolo Fiore
Ing. Giovanna Scaglioni
Ing. Donato Staffieri
Ing. Giuseppe Federico Zingarelli

Responsabile commessa
Ing. Danilo Pomponio

TAVOLA	TITOLO	COMMESSA	TIPOLOGIA
C10	**Profili Longitudinali e Sezioni della Viabilità Nuova da Realizzare Strada di Accesso alla WTG-A5**	23222	ID
		CODICE ELABORATO	
REVISIONE		OW23222D-C10	
00		SOSTITUISCE	SOSTITUITO DA
FOGLIO		FORMATO DI ORIGINALE	FORMATO DI ELABORATO
9 / 10	Norme BFP: Il presente elaborato è proprietà esclusiva della BFP s.r.l. e non può essere copiato, riprodotto o comunque utilizzato senza la sua autorizzazione. Norme BFP s.r.l. per l'uso dei codici di commessa: Il codice consta di 5 cifre: le prime due indicano l'anno di inizio della commessa, le ultime tre un progressivo univoco di sede, a partire dal 001.	NOME FILE	SCALA
		OW23222D-C10.dwg	VARIE

REV	DATA	MODIFICA	DISEGNATO	CONTROLLATO	APPROVATO
00	12/06/2023	Emissione	D.Staffieri	Migliorino	Pompponio
01					
02					
03					
04					
05					

Il presente elaborato è proprietà esclusiva della BFP s.r.l. - Vietata la riproduzione
Norme BFP s.r.l. per l'uso dei codici di commessa: Il codice consta di 5 cifre: le prime due indicano l'anno di inizio della commessa, le ultime tre un progressivo univoco di sede, a partire dal 001.

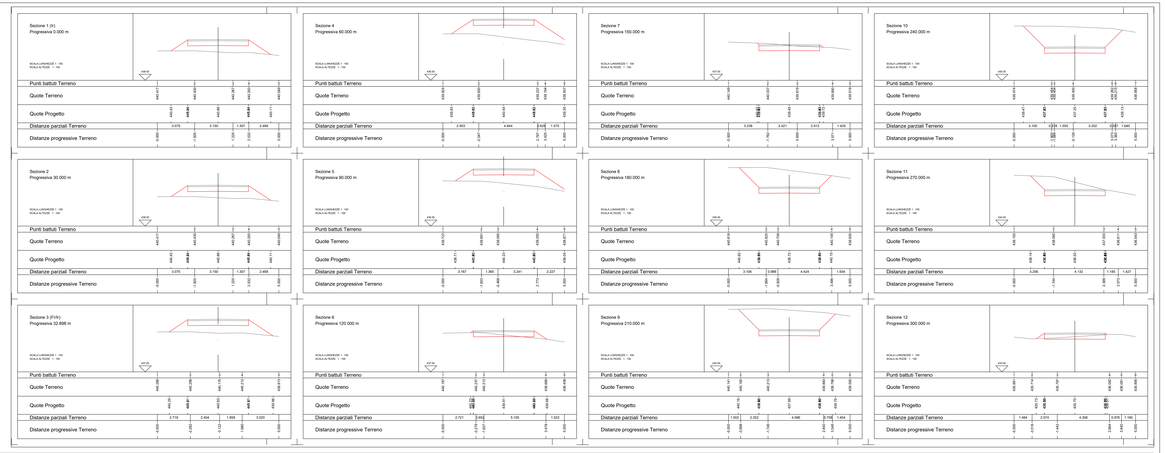

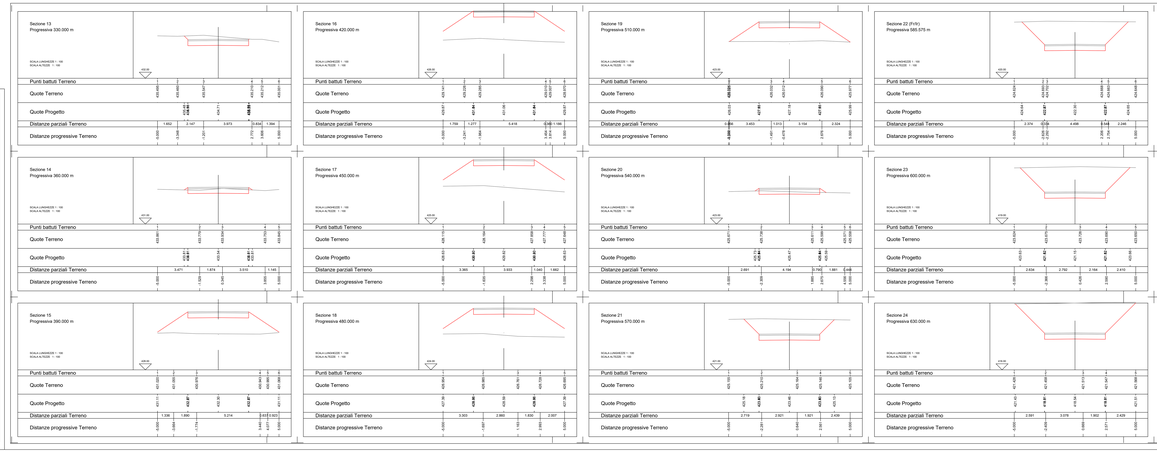

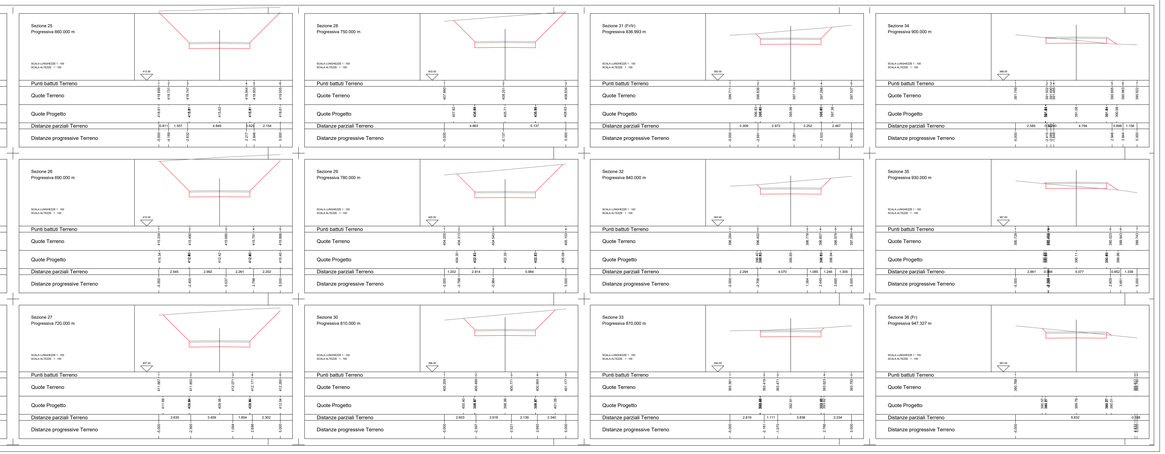

PLANIMETRIA DI INQUADRAMENTO

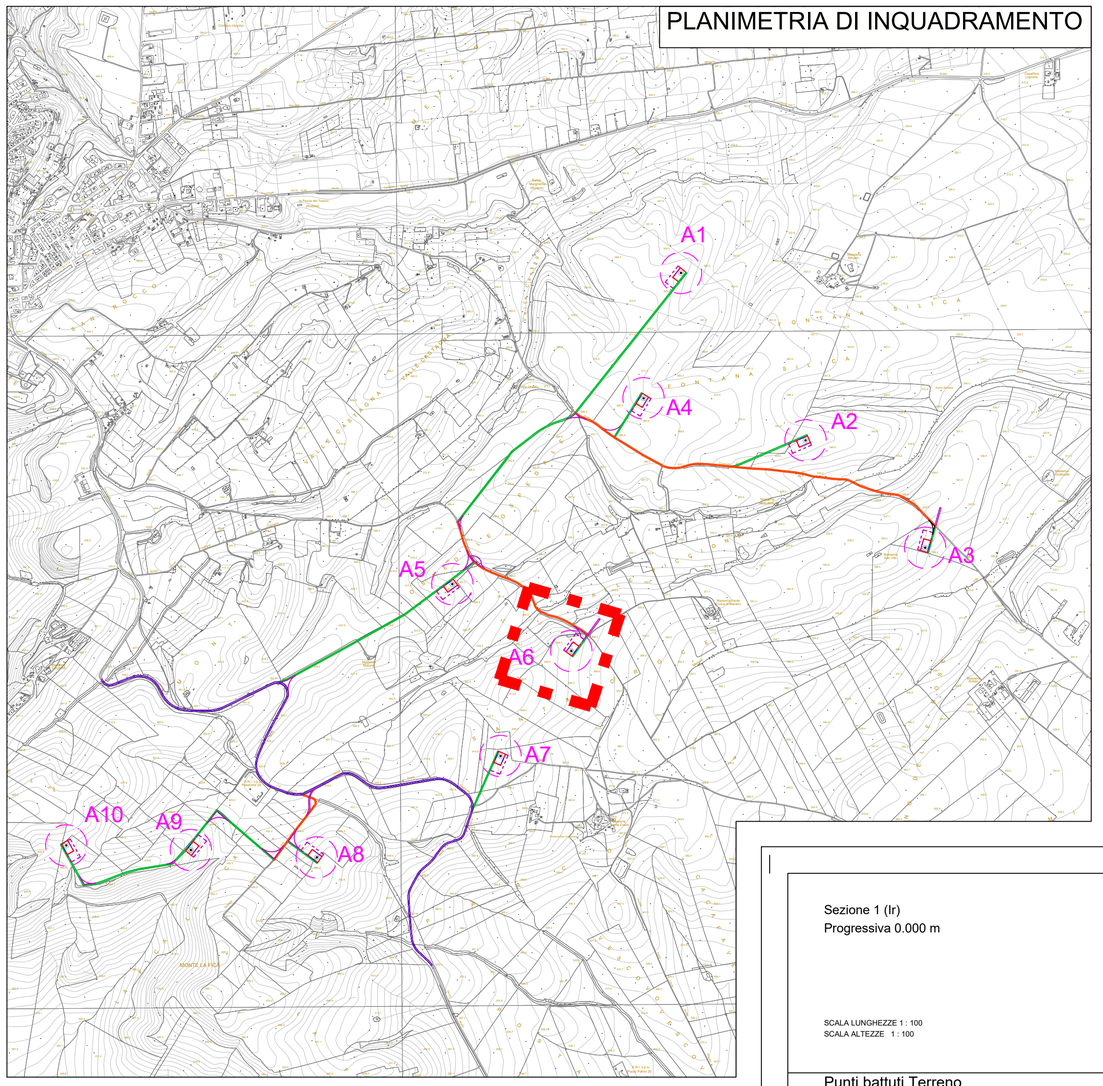

PROFILO STRADA Accesso WTG-A06

SCALA LUNGHEZZE 1 : 1000
SCALA ALTEZZE 1 : 100

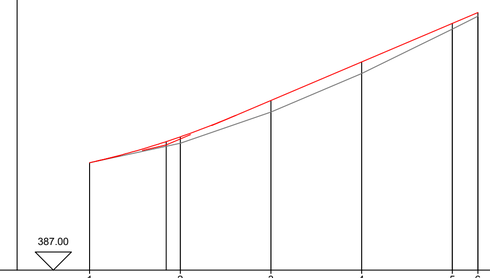

Pendenza % Progetto	2.319 %		4.247 %			
Sezioni	1	2	3	4	5	6
Quote Terreno	389.960	390.497	391.356	392.419	393.643	394.000
Quote di Progetto	389.960	390.675	391.677	392.739	393.800	394.100
Distanze parziali Terreno	25.000	25.000	25.000	25.000	7.052	
Distanze progressive Terreno	0.000	25.000	50.000	75.000	100.000	107.052
Ettometriche	1					
Andamento planim.	Sv = 107.052					

Sezione 1 (Ir)
Progressiva 0.000 m

SCALA LUNGHEZZE 1 : 100
SCALA ALTEZZE 1 : 100

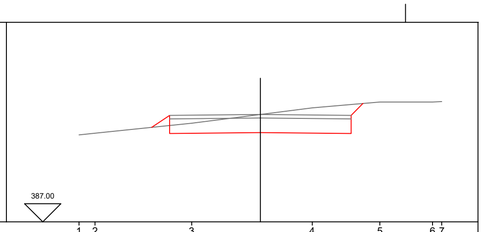

Punti battuti Terreno	1	2	3	4	5	6	7
Quote Terreno	389.397	389.441	389.718	390.143	390.304	390.303	390.317
Quote Progetto	389.60	389.94	389.46	389.84	390.26		
Distanze parziali Terreno	0.443	2.663	3.324	1.864	1.453	0.253	
Distanze progressive Terreno	-5.000	-4.557	-1.894	1.430	3.294	4.747	5.000

Sezione 2
Progressiva 25.000 m

SCALA LUNGHEZZE 1 : 100
SCALA ALTEZZE 1 : 100

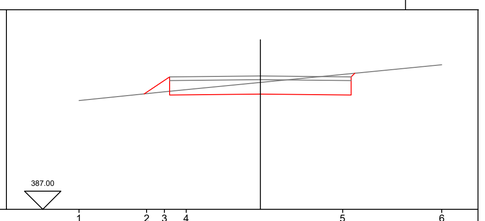

Punti battuti Terreno	1	2	3	4	5	6
Quote Terreno	389.996	390.187	390.237	390.297	390.719	390.984
Quote Progetto	390.18	390.55	390.17	390.55	390.95	
Distanze parziali Terreno	1.864	0.499	0.602	4.310	2.733	
Distanze progressive Terreno	-5.000	-3.136	-2.645	-2.043	2.267	5.000

Sezione 3
Progressiva 50.000 m

SCALA LUNGHEZZE 1 : 100
SCALA ALTEZZE 1 : 100

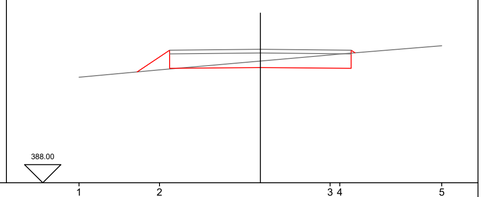

Punti battuti Terreno	1	2	3	4	5	
Quote Terreno	390.907	391.113	391.524	391.548	391.776	
Quote Progetto	391.06	391.55	391.18	391.55		
Distanze parziali Terreno	2.219	4.704	0.267	2.810		
Distanze progressive Terreno	-5.000	-2.781	1.923	2.190	5.000	

Sezione 4
Progressiva 75.000 m

SCALA LUNGHEZZE 1 : 100
SCALA ALTEZZE 1 : 100

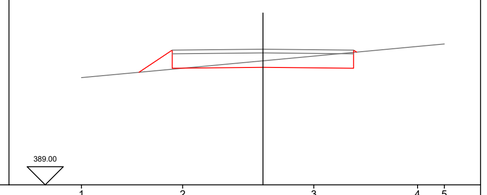

Punti battuti Terreno	1	2	3	4	5
Quote Terreno	391.955	392.216	392.549	392.816	392.885
Quote Progetto	392.10	392.61	392.24	392.86	
Distanze parziali Terreno	2.789	3.614	2.860	0.737	
Distanze progressive Terreno	-5.000	-2.211	1.403	4.263	5.000

Sezione 5
Progressiva 100.000 m

SCALA LUNGHEZZE 1 : 100
SCALA ALTEZZE 1 : 100

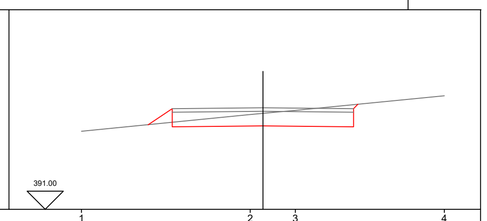

Punti battuti Terreno	1	2	3	4
Quote Terreno	393.149	393.611	393.725	394.129
Quote Progetto	393.33	393.88	393.30	393.88
Distanze parziali Terreno	4.651	1.244	4.105	
Distanze progressive Terreno	-5.000	-0.349	0.895	5.000

Sezione 6 (Fr)
Progressiva 107.052 m

SCALA LUNGHEZZE 1 : 100
SCALA ALTEZZE 1 : 100

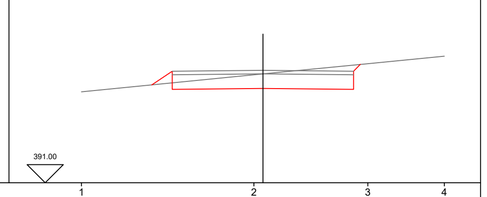

Punti battuti Terreno	1	2	3	4
Quote Terreno	393.508	393.976	394.282	394.490
Quote Progetto	393.70	393.88	393.60	393.88
Distanze parziali Terreno	4.753	3.139	2.108	
Distanze progressive Terreno	-5.000	-0.247	2.892	5.000

BLUE STONE renewable VIII

PROGETTO DEFINITIVO
PER LA REALIZZAZIONE DI UN PARCO EOLICO "CE DELICETO" CON POTENZA DI 60,00 MW RICADENTE NEL COMUNE ASCOLI SATRIANO (FG) IN LOCALITA' "SANTA CROCE" ED OPERE DI CONNESSIONE NEL COMUNE DI DELICETO (FG)

BFP
Via Napoli, 363/I - 70132 Bari - Italy
tel (+39) 0805046361 - fax (+39) 0805619384
www.bfpgroup.net - info@bfpgroup.net
Azienda con Sistema di Gestione Certificato
UNI EN ISO 9001:2015
UNI EN ISO 14001:2015
UNI ISO 45001:2018

Tecnico
ing. Danilo Pomponio

Collaborazioni
ing. Milena Miglionico
ing. Antonio Crisafulli
ing. Tommaso Mancini
ing. Giovanna Scuderi
ing. Dionisio Staffieri
ing. Giuseppe Federico Zingarelli

Responsabile commessa
ing. Danilo Pomponio

TAVOLA	TITOLO	COMMESSA	TIPOLOGIA
C10	**Profili Longitudinali e Sezioni della Viabilità Nuova da Realizzare Strada di Accesso alla WTG-A6**	**21022**	**D**
		CODICE ELABORATO	
		DW21022D-C10	
REVISIONE		SOSTITUISCE	SOSTITUITO DA
00		**CODICE ELABORATO**	**CODICE ELABORATO**
FOGLIO	Tutte le informazioni tecniche contenute nel presente documento sono di proprieta' esclusiva della Studio Tecnico BFP S.r.l e non possono essere riprodotte, divulgate o comunque utilizzate senza la sua preventiva autorizzazione scritta. All technical information contained in this document is the exclusive property of Studio Tecnico BFP S.r.l. and may neither be used nor disclosed without its prior written consent. (art. 2575 c.c.)	NOME FILE	SCALA
6/10		**DW21022D-C10.dwg**	**VARIE**

REV	DATA	MODIFICA	DISEGNATO	CONTROLLATO	APPROVATO
00	11/06/2021	Emissione	Zingarelli	Miglionico	Pomponio
01					
02					
03					
04					
05					

Disegno elaborato con sistema CAD. E' vietata la modifica manuale.
Mod. P-20/A2+ rev.4 18.12.2020

Sezione 1 (Ir)
Progressiva 0.000 m

SCALA LUNGHEZZE 1 : 100
SCALA ALTEZZE 1 : 100

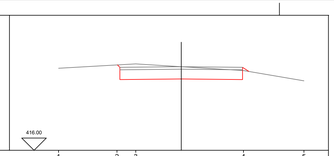

Punti battuti Terreno	1	2	3	4	5
Quote Terreno	419.341	419.479	419.520	419.250	418.833
Quote Progetto	418.88	418.88	418.91	418.88	418.88
Distanze parziali Terreno	2.380	0.767	4.391	2.462	
Distanze progressive Terreno	-5.000	-2.620	-1.853	2.538	5.000

Sezione 2
Progressiva 30.000 m

SCALA LUNGHEZZE 1 : 100
SCALA ALTEZZE 1 : 100

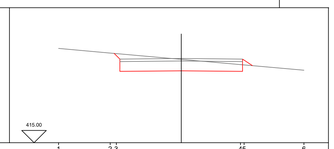

Punti battuti Terreno	1	2	3	4	5	6
Quote Terreno	418.841	418.654 418.631		418.184 418.163		417.951
Quote Progetto	418.80 418.80		417.93	418.80 418.14		
Distanze parziali Terreno	2.103	0.250	5.058	0.151	2.438	
Distanze progressive Terreno	-5.000	-2.897 -2.647		2.541 2.541	5.000	

Sezione 3
Progressiva 60.000 m

SCALA LUNGHEZZE 1 : 100
SCALA ALTEZZE 1 : 100

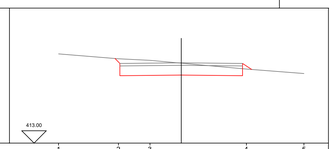

Punti battuti Terreno	1	2	3	4	5
Quote Terreno	416.634	416.436	416.371	416.015	415.832
Quote Progetto	416.25 416.00		415.77	416.25 416.00	
Distanze parziali Terreno	2.440	1.285	3.928	2.347	
Distanze progressive Terreno	-5.000	-2.560	-1.275	2.653	5.000

Sezione 4
Progressiva 90.000 m

SCALA LUNGHEZZE 1 : 100
SCALA ALTEZZE 1 : 100

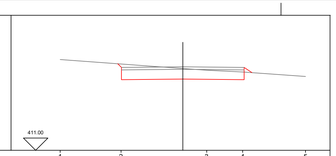

Punti battuti Terreno	1	2	3	4	5
Quote Terreno	414.700	414.517	414.283	414.191	414.009
Quote Progetto	414.88 414.88		413.90	414.88 414.16	
Distanze parziali Terreno	2.480	3.492	1.467	2.561	
Distanze progressive Terreno	-5.000	-2.520	0.972	2.439	5.000

Sezione 5
Progressiva 120.000 m

SCALA LUNGHEZZE 1 : 100
SCALA ALTEZZE 1 : 100

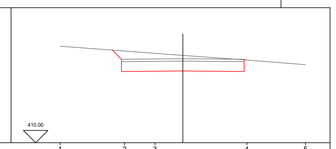

Punti battuti Terreno	1	2	3	4	5
Quote Terreno	413.931	413.735	413.637	413.366	413.178
Quote Progetto		412.77 412.40	412.92	412.80 412.40	
Distanze parziali Terreno	2.626	1.245	3.740	2.389	
Distanze progressive Terreno	-5.000	-2.374	-1.129	2.611	5.000

Sezione 6
Progressiva 150.000 m

SCALA LUNGHEZZE 1 : 100
SCALA ALTEZZE 1 : 100

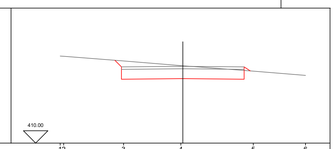

Punti battuti Terreno	1	2	3	4	5	6
Quote Terreno	413.545 413.545		413.345	413.156	412.930	412.758
Quote Progetto			413.37 413.00	412.63	412.90 412.94	
Distanze parziali Terreno	0.145	2.440	2.335	2.952	2.128	
Distanze progressive Terreno	-5.000 -5.000	-2.415	-0.080	2.872	5.000	

Sezione 7
Progressiva 180.000 m

SCALA LUNGHEZZE 1 : 100
SCALA ALTEZZE 1 : 100

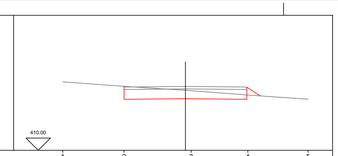

Punti battuti Terreno	1	2	3	4	5
Quote Terreno	412.788	412.607	412.427	412.249	412.083
Quote Progetto	412.88		412.10	412.88 412.22	
Distanze parziali Terreno	2.498	2.739	2.307	2.456	
Distanze progressive Terreno	-5.000	-2.502	0.237	2.544	5.000

Sezione 8
Progressiva 210.000 m

SCALA LUNGHEZZE 1 : 100
SCALA ALTEZZE 1 : 100

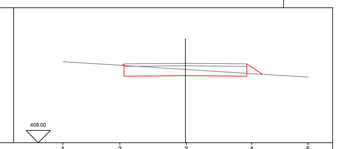

Punti battuti Terreno	1	2	3	4	5
Quote Terreno	411.302	411.155	410.983	410.815	410.672
Quote Progetto		410.73 410.73	410.73	410.71 410.79	
Distanze parziali Terreno	2.331	2.706	2.661	2.302	
Distanze progressive Terreno	-5.000	-2.669	0.037	2.698	5.000

Sezione 9
Progressiva 240.000 m

SCALA LUNGHEZZE 1 : 100
SCALA ALTEZZE 1 : 100

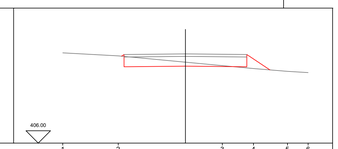

Punti battuti Terreno	1	2	3	4	5	6
Quote Terreno	409.677	409.553	409.158	409.037	408.922	408.871
Quote Progetto	409.13 409.13		409.13	409.51 409.51	408.98	
Distanze parziali Terreno	2.260	4.244	1.504	1.271	1.380	0.845
Distanze progressive Terreno	-5.000	-2.740		1.504	2.775	4.155	5.000

Sezione 10 (Fr)
Progressiva 259.443 m

SCALA LUNGHEZZE 1 : 100
SCALA ALTEZZE 1 : 100

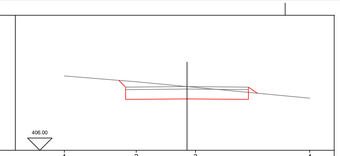

Punti battuti Terreno	1	2	3	4
Quote Terreno	409.029	408.792	408.583	408.123
Quote Progetto	408.85 408.87		408.10	408.87 408.32
Distanze parziali Terreno	2.931	2.418	4.651	
Distanze progressive Terreno	-5.000	-2.069	0.349	5.000

BLUE STONE renewable VIII

PROGETTO DEFINITIVO
PER LA REALIZZAZIONE DI UN PARCO EOLICO "CE DELICETO" CON POTENZA DI 60,00 MW RICADENTE NEL COMUNE ASCOLI SATRIANO (FG)
IN LOCALITA' "SANTA CROCE" ED OPERE DI CONNESSIONE NEL COMUNE DI DELICETO (FG)

BFP
Via Napoli, 363/L - 70122 Bari - Italy
tel (+39) 0805404261 - fax (+39) 0805410384
www.bfpgroup.net - info@bfpgroup.net
Azienda con Sistema di Gestione Certificato
UNI EN ISO 9001:2015
UNI EN ISO 14001:2015
UNI ISO 45001:2018

Tecnico
ing. Danilo Pomponio

Collaborazioni
ing. Milena Miglionico
ing. Antonio Crisafulli
ing. Tommaso Mancini
ing. Giovanna Scuderi
ing. Dionisio Staffieri
ing. Giuseppe Federico Zingarelli

Responsabile commessa
ing. Danilo Pomponio

TAVOLA	TITOLO	COMMESSA	TIPOLOGIA
C10	**Profili Longitudinali e Sezioni della Viabilità Nuova da Realizzare Strada di Accesso alla WTG-A7**	**21022**	**D**
		CODICE ELABORATO	
		DW21022D-C10	
REVISIONE		SOSTITUISCE	SOSTITUITO DA
00		CODICE ELABORATO	CODICE ELABORATO
FOGLIO	Tutte le informazioni tecniche contenute nel presente documento sono di proprieta' esclusiva della Studio Tecnico BFP S.r.l e non possono essere riprodotte, divulgate o comunque utilizzate senza la sua preventiva autorizzazione scritta. All technical information contained in this document is the exclusive property of Studio Tecnico BFP S.r.l. and may neither be used nor disclosed without its prior written consent. (art. 2575 c.c.)	NOME FILE	SCALA
7/10		**DW21022D-C10.dwg**	**VARIE**

REV	DATA	MODIFICA	DISEGNATO	CONTROLLATO	APPROVATO
00	11/06/2021	Emissione	Zingarelli	Miglionico	Pomponio
01					
02					
03					
04					
05					

Disegno elaborato con sistema CAD. E' vietata la modifica manuale.
Mod. P-20.R2+ rev.4 18.12.2020

PLANIMETRIA DI INQUADRAMENTO

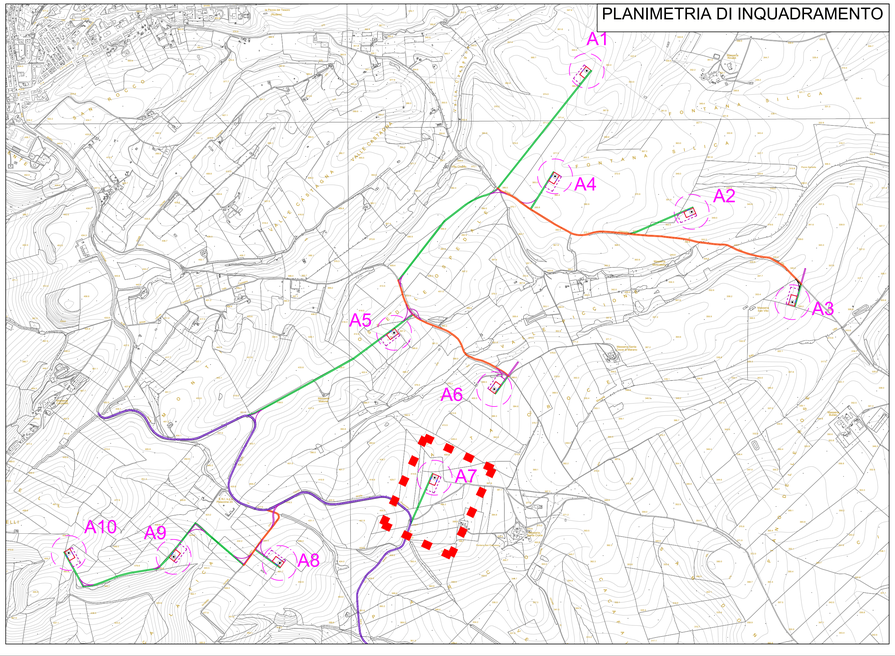

PROFILO STRADA Accesso WTG-A07

SCALA LUNGHEZZE 1 : 1000
SCALA ALTEZZE 1 : 100

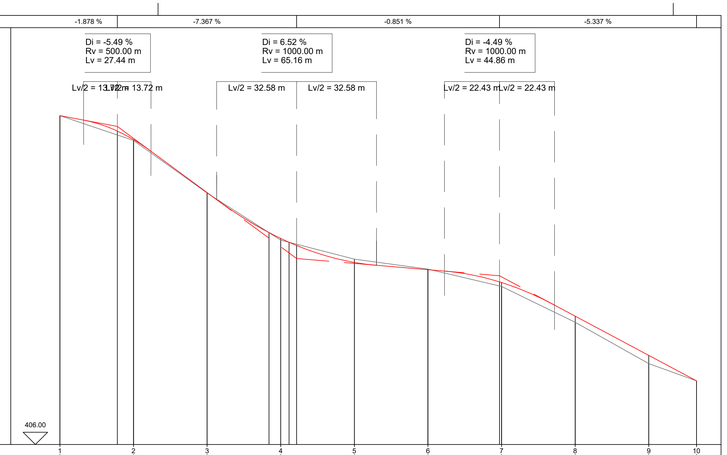

Pendenza % Progetto	-1.878 %		-7.367 %			-0.851 %			-5.337 %	
Sezioni	1	2	3	4	5	6	7	8	9	10
Quote Terreno	419.406	418.386	416.255	414.334	413.555	413.149	412.442	410.985	409.298	408.596
Quote di Progetto	419.406	418.430	416.270	414.491	413.425	413.128	412.603	411.235	409.634	408.596
Distanze parziali Terreno		30.000	30.000	30.000	30.000	30.000	30.000	30.000	30.000	19.443
Distanze progressive Terreno	0.000	30.000	60.000	90.000	120.000	150.000	180.000	210.000	240.000	259.443
Ettometriche	1					2				
Andamento planim.	Sv = 259.443									

Sezione 1 (Ir)
Progressiva 0.000 m

SCALA LUNGHEZZE 1 : 100
SCALA ALTEZZE 1 : 100

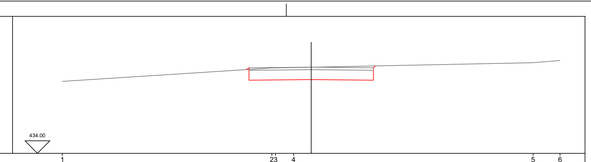

Punti battuti Terreno	1	2 3	4		5	6
Quote Terreno	436.887	437.435 437.446			437.637	437.727
Quote Progetto	436.63 436.63	436.96	437.83 437.83			
Distanze parziali Terreno	8.418	0.110 0.726	9.622		1.083	
Distanze progressive Terreno	-10.000	-1.582 -1.472 -0.705			8.917	10.000

Sezione 2
Progressiva 25.000 m

SCALA LUNGHEZZE 1 : 100
SCALA ALTEZZE 1 : 100

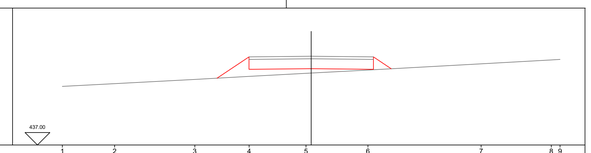

Punti battuti Terreno	1	2	3	4	5	6	7	8	9
Quote Terreno	439.356	439.466	439.658	439.758	439.880	440.011	440.280	440.418 440.440	
Quote Progetto			439.69	440.04	440.07	440.04	440.06		
Distanze parziali Terreno	2.101	3.222	2.184	2.286	2.486	4.548	2.821	0.352	
Distanze progressive Terreno	-10.000	-7.899	-4.677	-2.493	-0.207	2.279	6.827	9.648 10.000	

Sezione 3
Progressiva 50.000 m

SCALA LUNGHEZZE 1 : 100
SCALA ALTEZZE 1 : 100

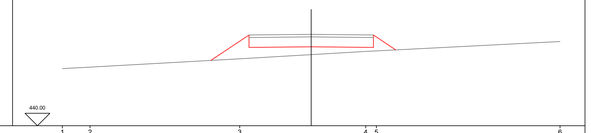

Punti battuti Terreno	1	2	3	4	5	6	
Quote Terreno	442.297	442.357	442.688	442.987	443.005	443.383	
Quote Progetto		442.62	443.55	443.17	443.55 443.05		
Distanze parziali Terreno	1.113	6.017	5.063	0.427	7.380		
Distanze progressive Terreno	-10.000	-8.887	-2.870	2.193 2.620		10.000	

Sezione 4
Progressiva 75.000 m

SCALA LUNGHEZZE 1 : 100
SCALA ALTEZZE 1 : 100

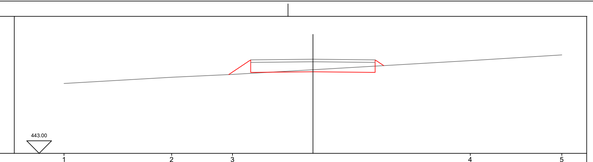

Punti battuti Terreno	1	2	3		4		5	
Quote Terreno	445.806	446.054	446.170		446.722		446.952	
Quote Progetto			446.16	446.83 446.83	446.28	446.83 446.83		
Distanze parziali Terreno	4.324	2.444	9.553		3.679			
Distanze progressive Terreno	-10.000	-5.676	-3.232		6.321		10.000	

Sezione 5
Progressiva 100.000 m

SCALA LUNGHEZZE 1 : 100
SCALA ALTEZZE 1 : 100

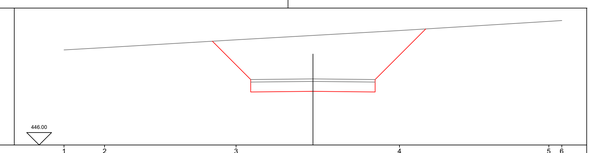

Punti battuti Terreno	1	2	3		4		5	6
Quote Terreno	449.822	449.913	450.227		450.597		450.968	451.000
Quote Progetto			450.17	449.83	449.16	449.83	450.66	
Distanze parziali Terreno	1.628	5.284	6.565		6.003		0.526	
Distanze progressive Terreno	-10.000	-8.372	-3.088		3.477		9.480 10.000	

Sezione 6
Progressiva 125.000 m

SCALA LUNGHEZZE 1 : 100
SCALA ALTEZZE 1 : 100

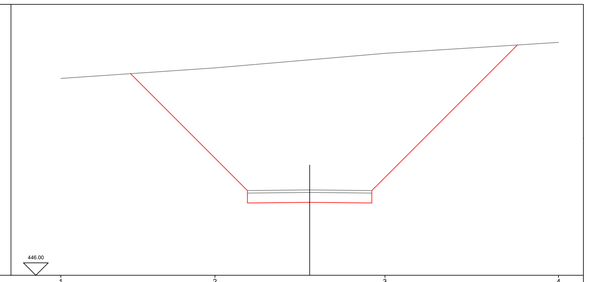

Punti battuti Terreno	1	2	3		4		
Quote Terreno	453.999	454.331	454.916		455.365		
Quote Progetto		454.10	448.81	448.93	448.81	455.25	
Distanze parziali Terreno	6.195	6.834	6.971				
Distanze progressive Terreno	-10.000	-3.805	3.029		10.000		

Sezione 7 (Fr)
Progressiva 149.845 m

SCALA LUNGHEZZE 1 : 100
SCALA ALTEZZE 1 : 100

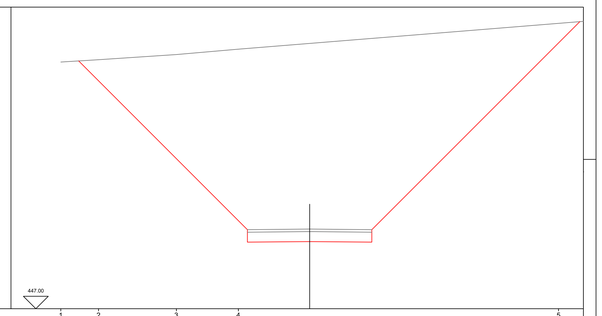

Punti battuti Terreno	1	2	3	4		5		
Quote Terreno	456.909	457.005	457.210	457.425		458.463		
Quote Progetto	456.95			460.88	449.70	460.88	457.88	
Distanze parziali Terreno	1.517	3.127	2.492		12.864			
Distanze progressive Terreno	-10.000	-8.483	-5.356	-2.864			10.000	

BLUE STONE renewable VIII

PROGETTO DEFINITIVO PER LA REALIZZAZIONE DI UN PARCO EOLICO "CE DELICETO" CON POTENZA DI 60,00 MW RICADENTE NEL COMUNE ASCOLI SATRIANO (FG) IN LOCALITA' "SANTA CROCE" ED OPERE DI CONNESSIONE NEL COMUNE DI DELICETO (FG)

BFP
Via Roma, 3633 - 70122 Bari - Italy
Tel (+39) 0805404261 - Fax (+39) 0805415304
www.bfpgroup.net - info@bfpgroup.net
Azienda con Sistema di Gestione Certificato
UNI EN ISO 9001:2015
UNI EN ISO 14001:2015
UNI ISO 45001:2018

Tecnico
ing. Danilo Pomponio

Collaborazioni
ing. Milena Miglionico
ing. Antonio Crisafulli
ing. Tommaso Mancini
ing. Giovanna Scuderi
ing. Dionisio Staffieri
ing. Giuseppe Federico Zingarelli

Responsabile commessa
ing. Danilo Pomponio

TAVOLA	TITOLO	COMMESSA	TIPOLOGIA
C10	Profili Longitudinali e Sezioni della Viabilità Nuova da Realizzare Strada di Accesso alla WTG-A8	21022	D
REVISIONE 00		CODICE ELABORATO DW21022D-C10	
		SOSTITUISCE (CODICE ELABORATO)	SOSTITUITO DA (CODICE ELABORATO)
FOGLIO 8/10		NOME FILE DW21022D-C10.dwg	SCALA VARIE

Tutte le informazioni tecniche contenute nel presente documento sono di proprieta' esclusiva della Studio Tecnico BFP S.r.l e non possono essere riprodotte, divulgate o comunque utilizzate senza la sua preventiva autorizzazione scritta. All technical information contained in this document is the exclusive property of Studio Tecnico BFP S.r.l. and may neither be used nor disclosed without its prior written consent. (art. 2575 c.c.)

REV	DATA	MODIFICA	DISEGNATO	CONTROLLATO	APPROVATO
00	11/06/2021	Emissione	Zingarelli	Miglionico	Pomponio
01					
02					
03					
04					
05					

Disegno elaborato con sistema CAD. E' vietata la modifica manuale. Mod. P-20/A2+ rev.4 18.12.2020

PLANIMETRIA DI INQUADRAMENTO

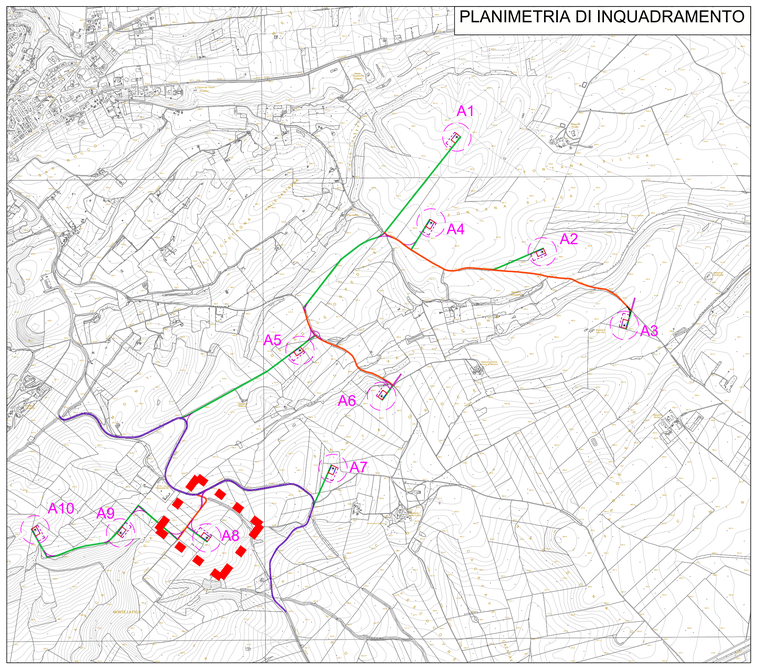

PROFILO STRADA Accesso WTG-A08

SCALA LUNGHEZZE 1 : 1000
SCALA ALTEZZE 1 : 200

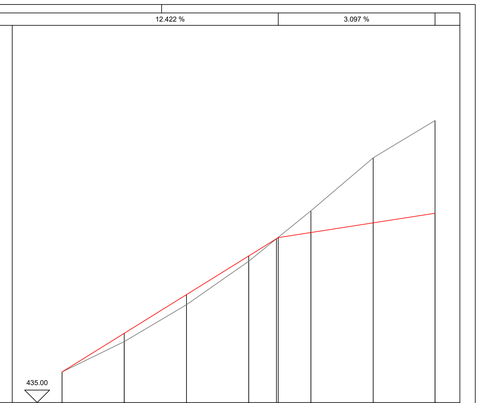

Pendenza % Progetto		12.422 %				3.097 %		
Sezioni	1	2	3	4	5	6	7	
Quote Terreno	437.460	439.881	442.858	446.356	450.481	454.657	457.656	
Quote di Progetto	437.460	440.565	443.970	446.776	448.656	449.430	450.200	
Distanze parziali Terreno		25.000	25.000	25.000	25.000	25.000	24.845	
Distanze progressive Terreno	0.000	25.000	50.000	75.000	100.000	125.000	149.845	
Ettometriche					1			
Andamento planim.					Sv = 149.845			

PLANIMETRIA DI INQUADRAMENTO

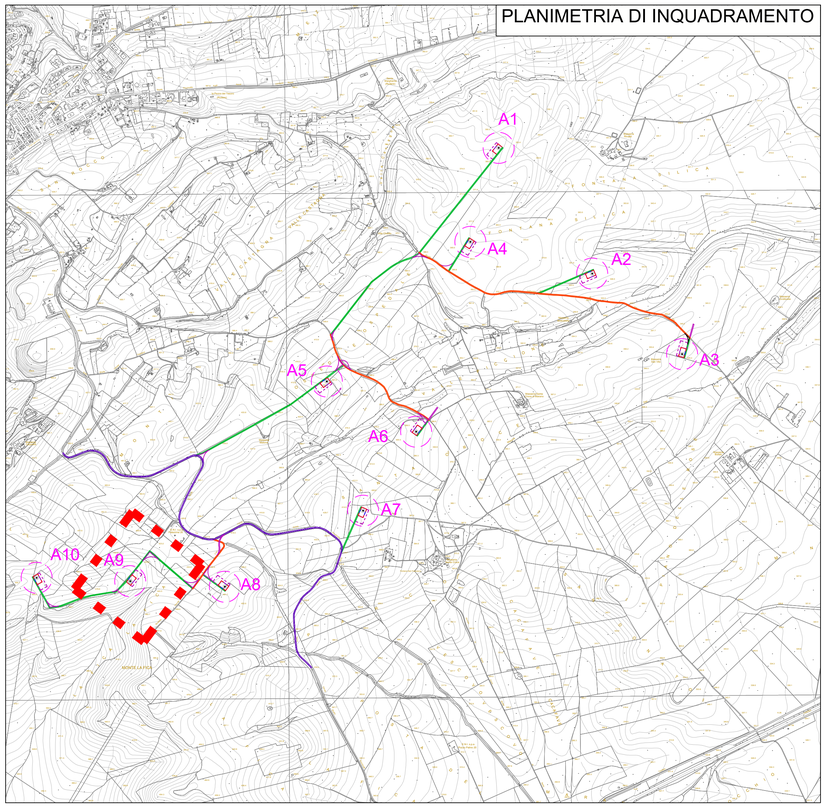

PROFILO STRADA Accesso WTG-A09

SCALA LUNGHEZZE 1 : 1000
SCALA ALTEZZE 1 : 200

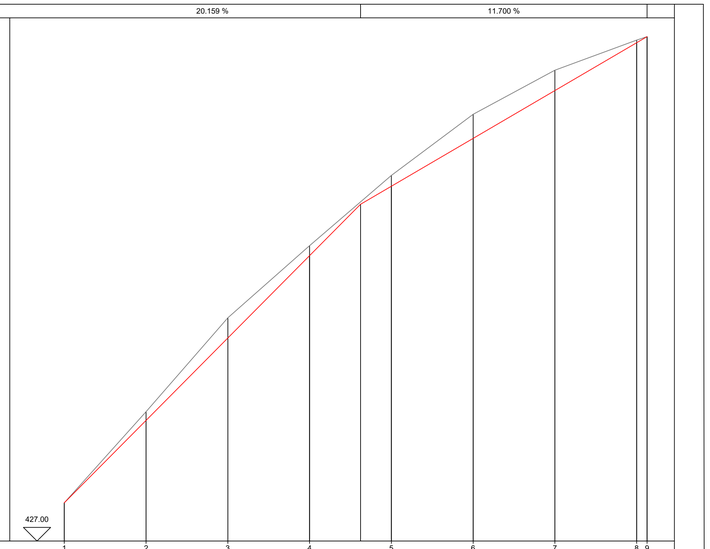

Pendenza % Progetto		20.159 %				11.700 %			
Sezioni	1	2	3	4	5	6	7	8	9
Quote Terreno	429.804	436.492	443.387	448.678	453.834	458.315	461.551	463.761	464.016
Quote di Progetto	429.804	435.851	441.899	447.947	453.039	456.549	460.058	463.568	464.016
Distanze parziali Terreno		30.000	30.000	30.000	30.000	30.000	30.000	30.000	33.828
Distanze progressive Terreno	0.000	30.000	60.000	90.000	120.000	150.000	180.000	210.000	213.828
Ettometriche				1				2	
Andamento planim.				Sv = 213.828					

Sezione 1 (Ir)
Progressiva 0.000 m

SCALA LUNGHEZZE 1 : 100
SCALA ALTEZZE 1 : 100

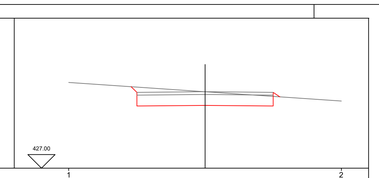

Punti battuti Terreno	1			2
Quote Terreno	430.145			429.462
Quote Progetto	429.09 / 429.88	429.30	429.88 / 429.82	
Distanze parziali Terreno		10.000		
Distanze progressive Terreno	-5.000			5.000

Sezione 2
Progressiva 30.000 m

SCALA LUNGHEZZE 1 : 100
SCALA ALTEZZE 1 : 100

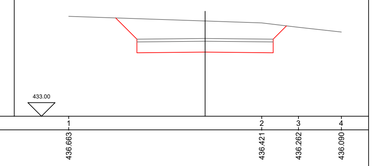

Punti battuti Terreno	1	2	3	4	
Quote Terreno	436.663	436.421	436.262	436.090	
Quote Progetto	436.60	435.83 / 435.95	435.83 / 436.31		
Distanze parziali Terreno		7.082	1.345	1.573	
Distanze progressive Terreno	-5.000	2.082	3.427	5.000	

Sezione 3
Progressiva 60.000 m

SCALA LUNGHEZZE 1 : 100
SCALA ALTEZZE 1 : 100

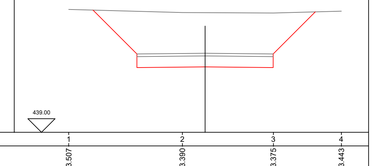

Punti battuti Terreno	1	2	3	4	
Quote Terreno	443.507	443.390	443.375	443.443	
Quote Progetto	443.48	441.87 / 441.40	441.87 / 441.87	443.42	
Distanze parziali Terreno		4.167	3.339	2.494	
Distanze progressive Terreno	-5.000	-0.833	2.506	5.000	

Sezione 4
Progressiva 90.000 m

SCALA LUNGHEZZE 1 : 100
SCALA ALTEZZE 1 : 100

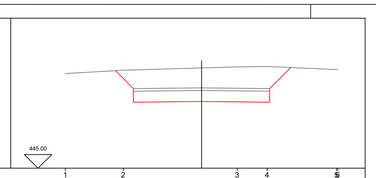

Punti battuti Terreno	1	2	3	4	5	6
Quote Terreno	448.468	448.594	448.716	448.726	448.618	448.616
Quote Progetto	448.58	447.82 / 447.45	447.82 / 448.69			
Distanze parziali Terreno	2.125	4.181	1.098	2.544	0.052	
Distanze progressive Terreno	-5.000	-2.875	1.306	2.404	5.052	

Sezione 5
Progressiva 120.000 m

SCALA LUNGHEZZE 1 : 100
SCALA ALTEZZE 1 : 100

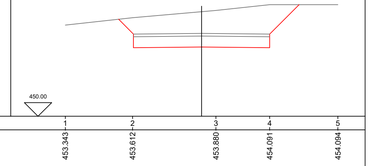

Punti battuti Terreno	1	2	3	4	5
Quote Terreno	453.343	453.612	453.880	454.091	454.094
Quote Progetto	453.58 / 452.81	452.54	452.81 / 454.09		
Distanze parziali Terreno	2.468	3.059	1.974	2.499	
Distanze progressive Terreno	-5.000	-2.532	0.527	2.501	5.000

Sezione 6
Progressiva 150.000 m

SCALA LUNGHEZZE 1 : 100
SCALA ALTEZZE 1 : 100

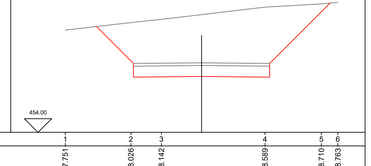

Punti battuti Terreno	1	2	3	4	5	6
Quote Terreno	457.751	458.026	458.142	458.589	458.710	458.763
Quote Progetto	457.88	456.82 / 456.05	456.82 / 458.74			
Distanze parziali Terreno	2.409	1.117	3.802	2.069	0.603	
Distanze progressive Terreno	-5.000	-2.591	-1.474	2.328	4.397	5.000

Sezione 7
Progressiva 180.000 m

SCALA LUNGHEZZE 1 : 100
SCALA ALTEZZE 1 : 100

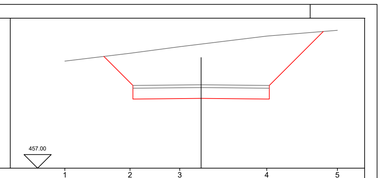

Punti battuti Terreno	1	2	3	4	5
Quote Terreno	460.929	461.217	461.456	461.845	462.058
Quote Progetto	461.10 / 459.83	459.56	459.83 / 462.02		
Distanze parziali Terreno	2.392	1.826	3.191	2.591	
Distanze progressive Terreno	-5.000	-2.608	-0.782	2.409	5.000

Sezione 8
Progressiva 210.000 m

SCALA LUNGHEZZE 1 : 100
SCALA ALTEZZE 1 : 100

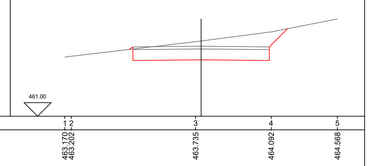

Punti battuti Terreno	1	2	3	4	5
Quote Terreno	463.170 / 463.202		463.735	464.092	464.568
Quote Progetto	463.17 / 463.24	463.07	463.84 / 464.21		
Distanze parziali Terreno	0.239	4.559	2.774	2.428	
Distanze progressive Terreno	-5.000 / -4.761	-0.202	2.572	5.000	

Sezione 9 (Fr)
Progressiva 213.828 m

SCALA LUNGHEZZE 1 : 100
SCALA ALTEZZE 1 : 100

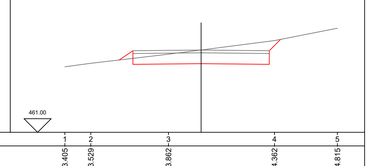

Punti battuti Terreno	1	2	3	4	5	
Quote Terreno	463.405	463.529	463.862	464.362	464.815	
Quote Progetto	463.65	463.83 / 463.52	463.83 / 464.41			
Distanze parziali Terreno	0.954	2.849	3.890	2.307		
Distanze progressive Terreno	-5.000	-4.046	-1.197	2.693	5.000	

BLUE STONE renewable VIII

PROGETTO DEFINITIVO
PER LA REALIZZAZIONE DI UN PARCO EOLICO "CE DELICETO" CON POTENZA DI 60,00 MW RICADENTE NEL COMUNE ASCOLI SATRIANO (FG)
IN LOCALITA' "SANTA CROCE" ED OPERE DI CONNESSIONE NEL COMUNE DI DELICETO (FG)

BFP
Via Napoli, 363/E - 70122 Bari - Italy
tel (+39) 0805094301 - fax (+39) 0805010384
www.bfpgroup.net - info@bfpgroup.net
Azienda con Sistema di Gestione Certificato
UNI EN ISO 9001:2015
UNI EN ISO 14001:2015
UNI ISO 45001:2018

Tecnico
ing. Danilo Pomponio

Collaborazioni
ing. Milena Miglionico
ing. Antonio Crisafulli
ing. Tommaso Mancini
ing. Giovanna Scuderi
ing. Dionisio Staffieri
ing. Giuseppe Federico Zingarelli

Responsabile commessa
ing. Danilo Pomponio

TAVOLA	TITOLO	COMMESSA	TIPOLOGIA
C10	**Profili Longitudinali e Sezioni della Viabilità Nuova da Realizzare Strada di Accesso alla WTG-A9**	**21022**	**D**
		CODICE ELABORATO	
REVISIONE		**DW21022D-C10**	
00		SOSTITUISCE	SOSTITUITO DA
		CODICE ELABORATO	CODICE ELABORATO
FOGLIO	Tutte le informazioni tecniche contenute nel presente documento sono di proprieta' esclusiva della Studio Tecnico BFP S.r.l.e non possono essere riprodotte, divulgate o comunque utilizzate senza la sua preventiva autorizzazione scritta. All technical information contained in this document is the exclusive property of Studio Tecnico BFP S.r.l. and may neither be used nor disclosed without its prior written consent. (art. 2575 c.c.)	NOME FILE	SCALA
9/10		**DW21022D-C10.dwg**	**VARIE**

REV	DATA	MODIFICA	DISEGNATO	CONTROLLATO	APPROVATO
00	11/06/2021	Emissione	Zingarelli	Miglionico	Pomponio
01					
02					
03					
04					
05					

Disegno elaborato con sistema CAD. E' vietata la modifica manuale.

Mod. P-20/A2+ rev.4 18.12.2020



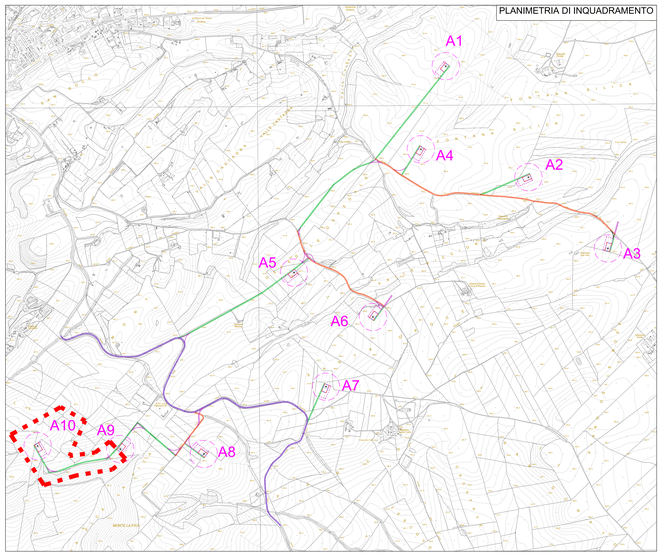

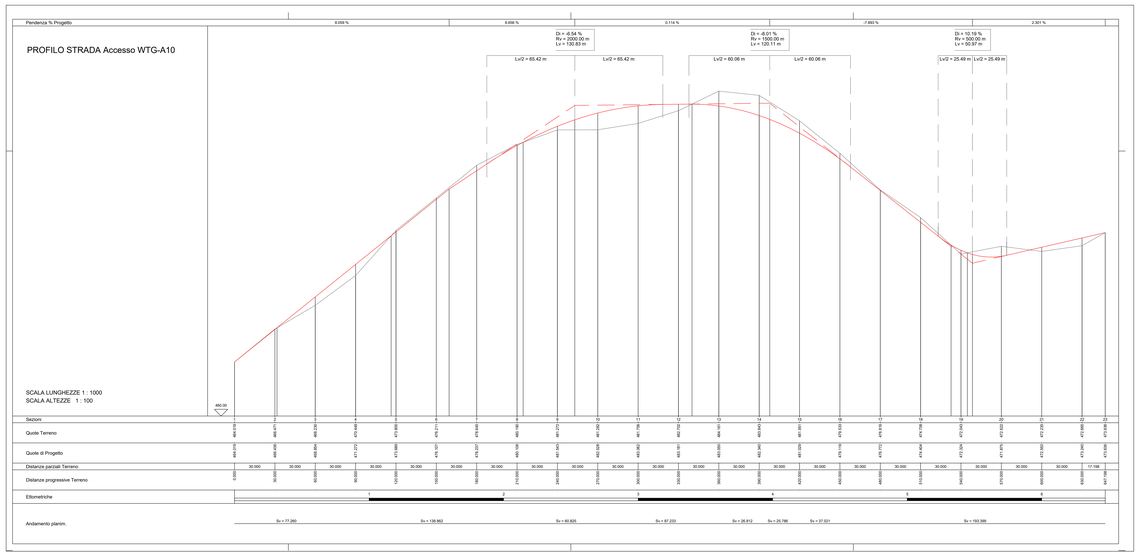

BLUE STONE renewable VIII

PROGETTO DEFINITIVO
PER LA REALIZZAZIONE DI UN PARCO EOLICO "CE DELICETO" CON POTENZA DI 60,00 MW RICADENTE NEL COMUNE ASCOLI SATRIANO (FG)
IN LOCALITA' "SANTA CROCE" ED OPERE DI CONNESSIONE NEL COMUNE DI DELICETO (FG)

BFP
Via Nazario Sauro, 15 - 71121 - Bari
Tel. 080 5640203 - fax 080 5640199
e-mail: info@bfpprogetti.it - bfp@legalmail.it
Società - Ing. Pompeo & Associati Consorziati
Via Nazario Sauro, 15 - 71121 - Bari
P.IVA e C.F. 05881130728
Iscr. Reg. Imp. Bari 05881130728
Iscr. REA 548911

Tecnico
ing. Danilo Pomponio

Collaboratori
ing. Milena Miglionico
ing. Antonio Cristallo
ing. Tommaso Mancini
ing. Giovanni Scuderi
ing. Dionisio Staffieri
ing. Giuseppe Federico Zingarelli

Responsabile commessa
ing. Danilo Pomponio

TAVOLA	TITOLO	COMMESSA	TIPOLOGIA
C10	**Profili Longitudinali e Sezioni della Viabilità Nuova da Realizzare Strada di Accesso alla WTG-A10**	**21022**	**D**
REVISIONE		CODICE ELABORATO	
00		**DW210220-C10**	
FOGLIO		SOSTITUISCE CODICE ELABORATO	SOSTITUITO DA CODICE ELABORATO
10/10		NOME FILE	SCALA
		DW210220-C10.dwg	**VARIE**

REV	DATA	DESCRIZIONE REVISIONE	ESEGUITO	CONTROLLATO	APPROVATO
00	11/06/2021	Emissione	Zingarelli	Miglionico	Pomponio
01					
02					
03					
04					
05					

Questo elaborato non potrà essere riprodotto o messo a disposizione di terzi senza il nostro consenso scritto. All'incarico ricevuto si applicano le condizioni generali di fornitura approvate dal Consiglio Nazionale degli Ingegneri. This document is the exclusive property of Studio Tecnico BFP S.r.l. and may neither be copied nor disclosed to any entities without prior written consent.

Rapporto Elaborato: 1:1 - Formato: 841 x 594 (A1)

Rev. 1 (2014) - Ver. 3 (2018)