

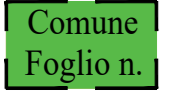









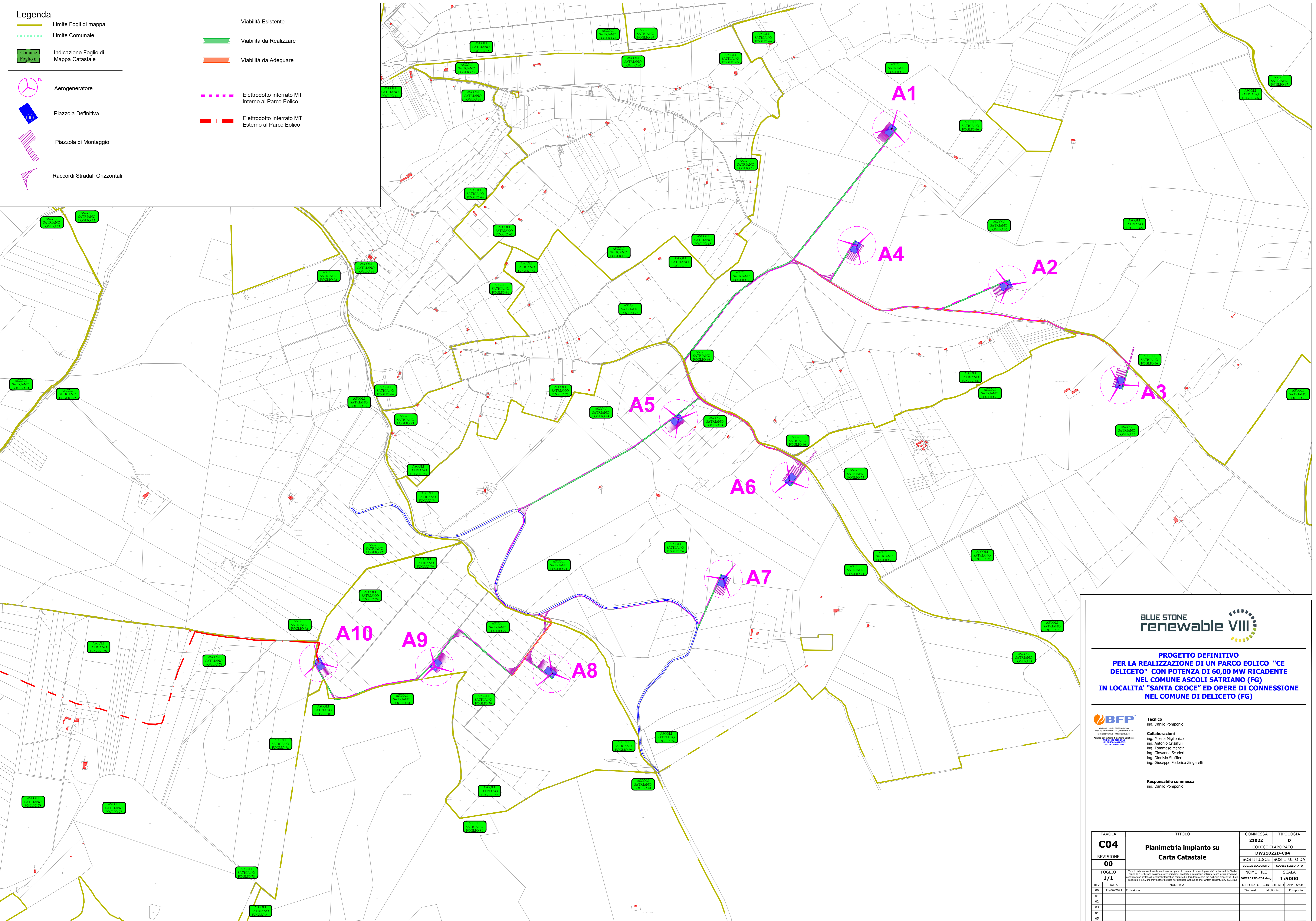


- Legenda**
-  Limite Fogli di mappa
  -  Limite Comunale
  -  Indicazione Foglio di Mappa Catastale
  -  Aerogeneratore
  -  Piazzola Definitiva
  -  Piazzola di Montaggio
  -  Raccordi Stradali Orizzontali
  -  Viabilità Esistente
  -  Viabilità da Realizzare
  -  Viabilità da Adeguare
  -  Elettrodotto interrato MT Interno al Parco Eolico
  -  Elettrodotto interrato MT Esterno al Parco Eolico





**BLUE STONE  
renewable VIII**

---

**PROGETTO DEFINITIVO  
PER LA REALIZZAZIONE DI UN PARCO EOLICO "CE  
DELICETO" CON POTENZA DI 60,00 MW RICADENTE  
NEL COMUNE ASCOLI SATRIANO (FG)  
IN LOCALITA' "SANTA CROCE" ED OPERE DI CONNESSIONE  
NEL COMUNE DI DELICETO (FG)**

---



**BFP**  
Ingegneria - Architettura - Urbanistica  
Via Roma, 201 - 00187 Roma - Tel. 06 478111  
www.bfp.it

**Tecnico**  
Ing. Danilo Pomponio

**Collaborazioni**  
Ing. Milena Migliorino  
Ing. Antonio Crisafulli  
Ing. Tommaso Mancini  
Ing. Giovanna Scuderi  
Ing. Dionisio Staffieri  
Ing. Giuseppe Federico Zingarelli

**Responsabile commessa**  
Ing. Danilo Pomponio

---

TAVOLA	TITOLO	COMMESSA	TIPOLOGIA
<b>C04</b>	<b>Planimetria impianto su Carta Catastale</b>	<b>21022</b>	<b>D</b>
REVISIONE		CODICE ELABORATO	
<b>00</b>		<b>DW21022D-C04</b>	
		SOSTITUISCE	SOSTITUITO DA
		CODICE ELABORATO	CODICE ELABORATO
FOGLIO		NOME FILE	SCALA
<b>1/1</b>		<b>DW21022D-C04.dwg</b>	<b>1:5000</b>
REV	DATA	MODIFICA	DISEGNATO
01	11/06/2021	Emissione	Zingarelli
02			Migliorino
03			Pomponio
04			
05			