

PROGETTO DEFINITIVO
PER LA REALIZZAZIONE DI UN PARCO EOLICO "CE DELICETO"
CON POTENZA DI 60.0 MW RICADENTE NEL COMUNE
DI ASCOLI SATRIANO(FG) IN LOCALITA' SANTA CROCE
ED OPERE DI CONNESSIONE NEL COMUNE DI DELICETO(FG)



Via Napoli, 363/1 - 70132 Bari - Italy
tel (+39) 0805046361 - fax (+39) 0805619384
www.bfpgroup.net - info@bfpgroup.net
Azienda con Sistema di Gestione Certificato
UNI EN ISO 9001:2015
UNI EN ISO 14001:2015
UNI ISO 45001:2018

Tecnico
ing. Danilo Pomponio

Collaborazioni
ing. Milena Miglionico
ing. Antonio Crisafulli
ing. Tommaso Mancini
ing. Giovanna Scuderi
ing. Dionisio Staffieri
ing. Giuseppe Federico Zingarelli

Responsabile commessa
ing. Danilo Pomponio

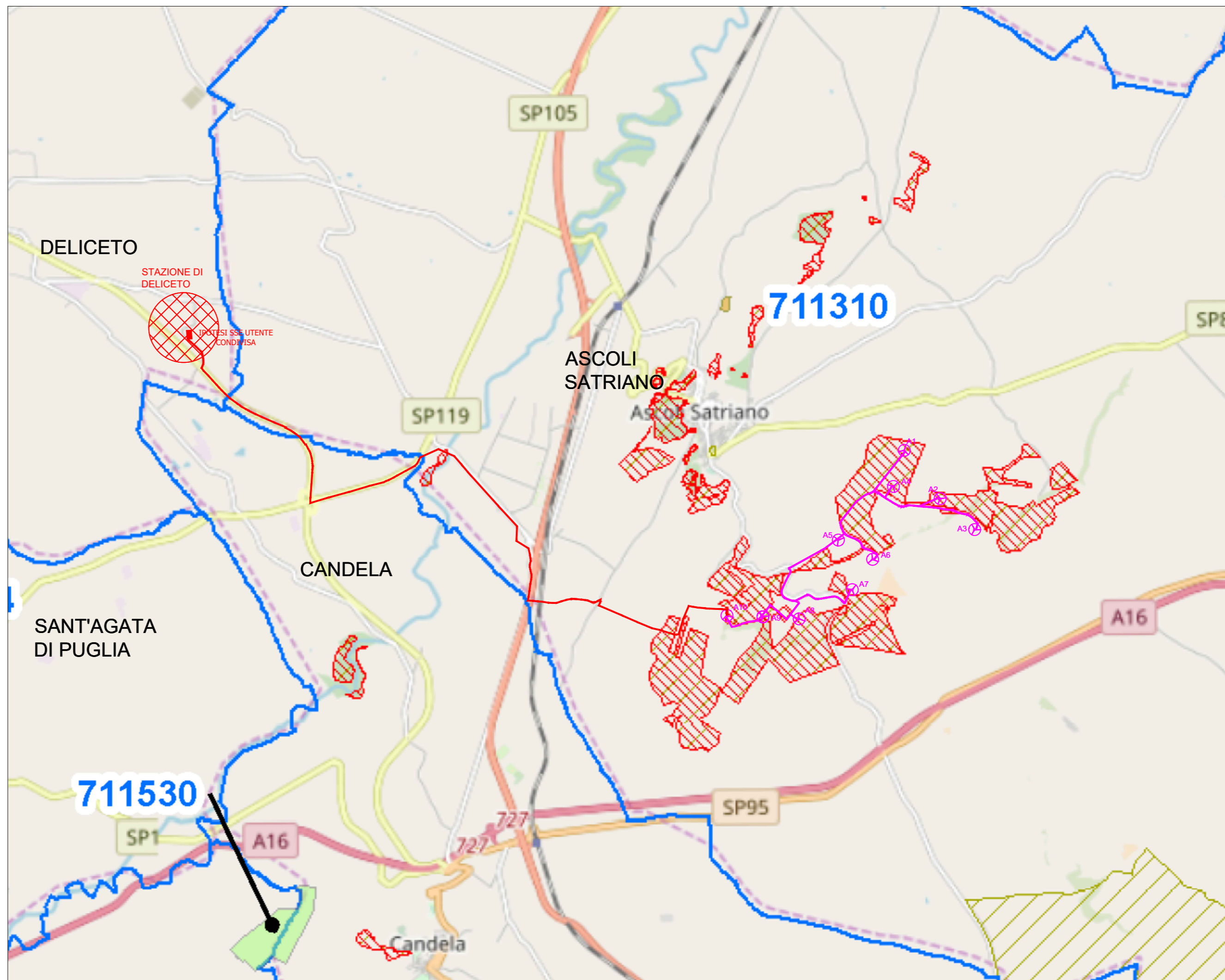


TAVOLA	TITOLO	COMMESSA	TIPOLOGIA		
V22	Stralcio Piano Faunistico Venatorio	21022	D		
REVISIONE		CODICE ELABORATO			
00		DW21022D-V22			
		SOSTITUISCE	SOSTITUITO DA		
FOGLIO	Tutte le informazioni tecniche contenute nel presente documento sono di proprietà esclusiva dello Studio Tecnico BFP S.r.l. e non possono essere riprodotte, divulgate o comunque utilizzate senza la sua preventiva autorizzazione scritta. All technical information contained in this document is the exclusive property of Studio Tecnico BFP S.r.l. and may neither be used nor disclosed without its prior written consent. (art. 2575 c.c.)		SCALA		
1/1	DW21022D-V22.dwg		1:50.000		
REV	DATA	MODIFICA	DISEGNATO	CONTROLLATO	APPROVATO
00	11/06/2021	Emissione	Scuderi	Miglionico	Pomponio
01					
02					
03					
04					
05					

LEGENDA

- Aerogeneratori
- Cavidotto interno
- Cavidotto esterno

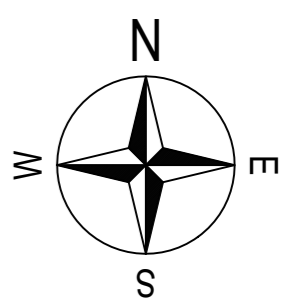
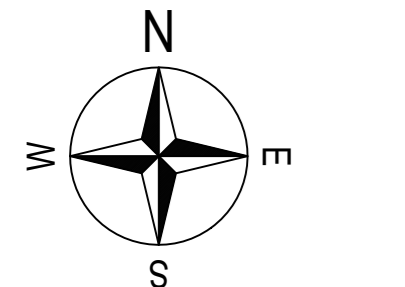
STRALCIO DELLA TAV. A - AMBITO TERRITORIALE DI CACCIA "CAPITANATA" DEL PIANO FAUNISTICO VENATORIO REGIONALE 2018 - 2023 DELLA REGIONE PUGLIA - DIPARTIMENTO AGRICOLTURA, SVILUPPO RURALE E AMBIENTE

- Confini comunali
- Aree percorse dal fuoco (anni 2009-2016)
- Aree Protette Regionali

- Tipologia e quantità d'istituti del Piano Faunistico Venatorio per ATC**
- 1 - Azienda faunistico-venatoria (Num.:6)
 - 2 - Centro privato riproduzione fauna (Num.:2)
 - 3 - Fondi chiusi (Num.:5)
 - 4 - Oasi di protezione (Num.:7)
 - 5 - Zona addestramento cani (Num.:27)
 - 6 - Zona di ripopolamento e cattura (Num.:6)

CODIFICA ISTITUTI CAPITANATA

Fondi chiusi
CD711310 - C.da Castagneto - Sup.: 2,16 Ha
Zona addestramento cani
CD711530 - Giancamillo - Sup.: 63,49 Ha



IL COMUNE DI ASCOLI SATRIANO HA AGGIORNATO IL CATASTO DELLE AREE PERCORSE DAL FUOCO NEL PERIODO 2009 - 2019. LA CONSULTAZIONE DELLE DELIBERE DI GIUNTA COMUNALE HANNO EVIDENZIATO CHE IL 19/07/2011 L'AREA DI PROGETTO E' STATA OGGETTO DI INCENDIO. LE PERIMETRAZIONI DELLA TAVOLA NON CORRISPONDONO AL CENSIMENTO REALE DEL COMUNE.

LA DELIBERA 151 DEL 28/12/2018 RIPORTA CHE E' STATA INTERESSATA DA INCENDIO IL 19/07/2011:
- LA PARTICELLA 38 DEL FOGLIO DI MAPPA 66, IN CUI RICADE L'AEROGENERATORE "A4"
- UNA PARTE DELLA PARTICELLA 39 DEL FOGLIO DI MAPPA 66 (69.423 / 212.710 mq), IN CUI RICADE PARTE DELL'AREA DI INGOMBRO DELL'AEROGENERATORE "A2"