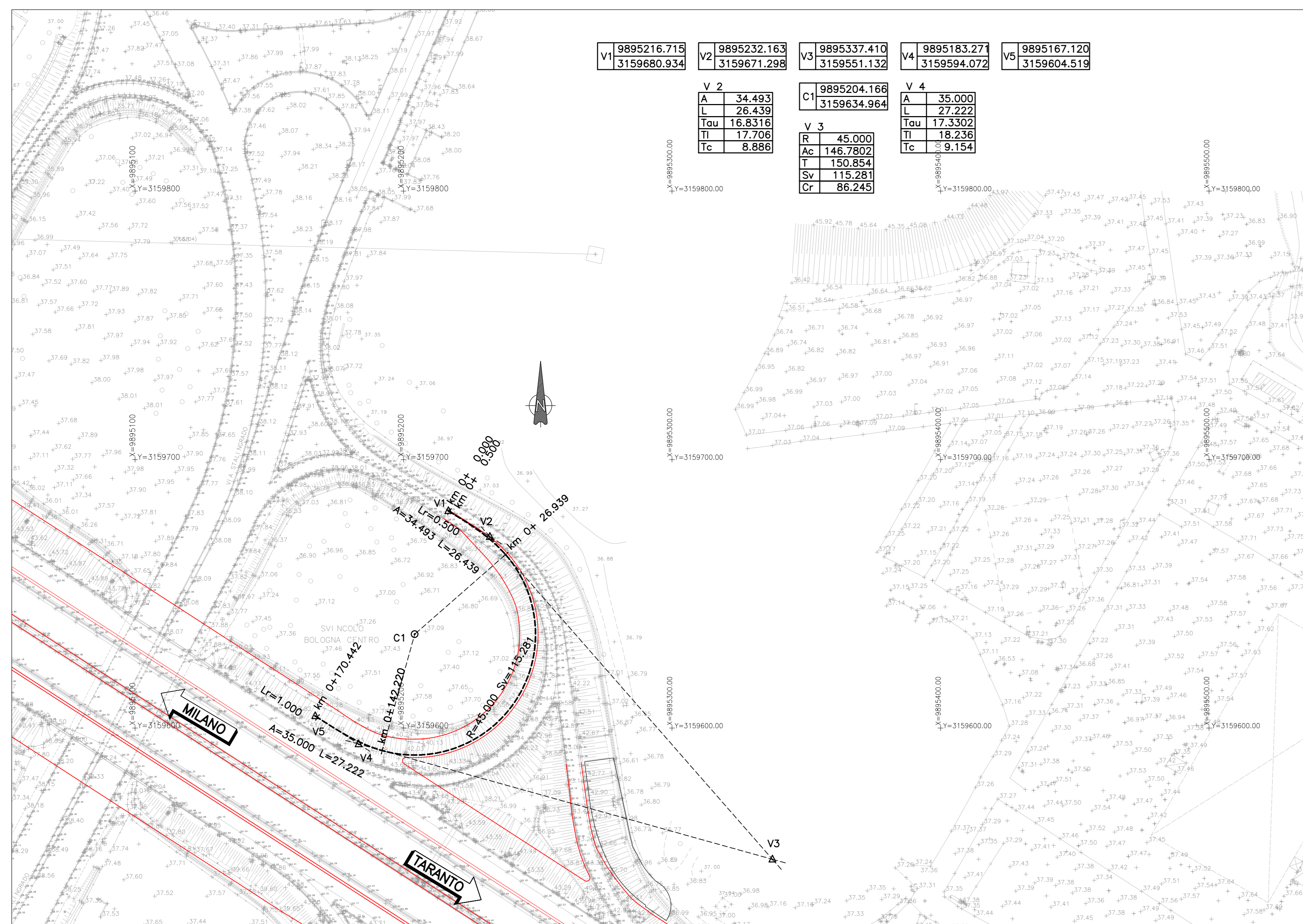
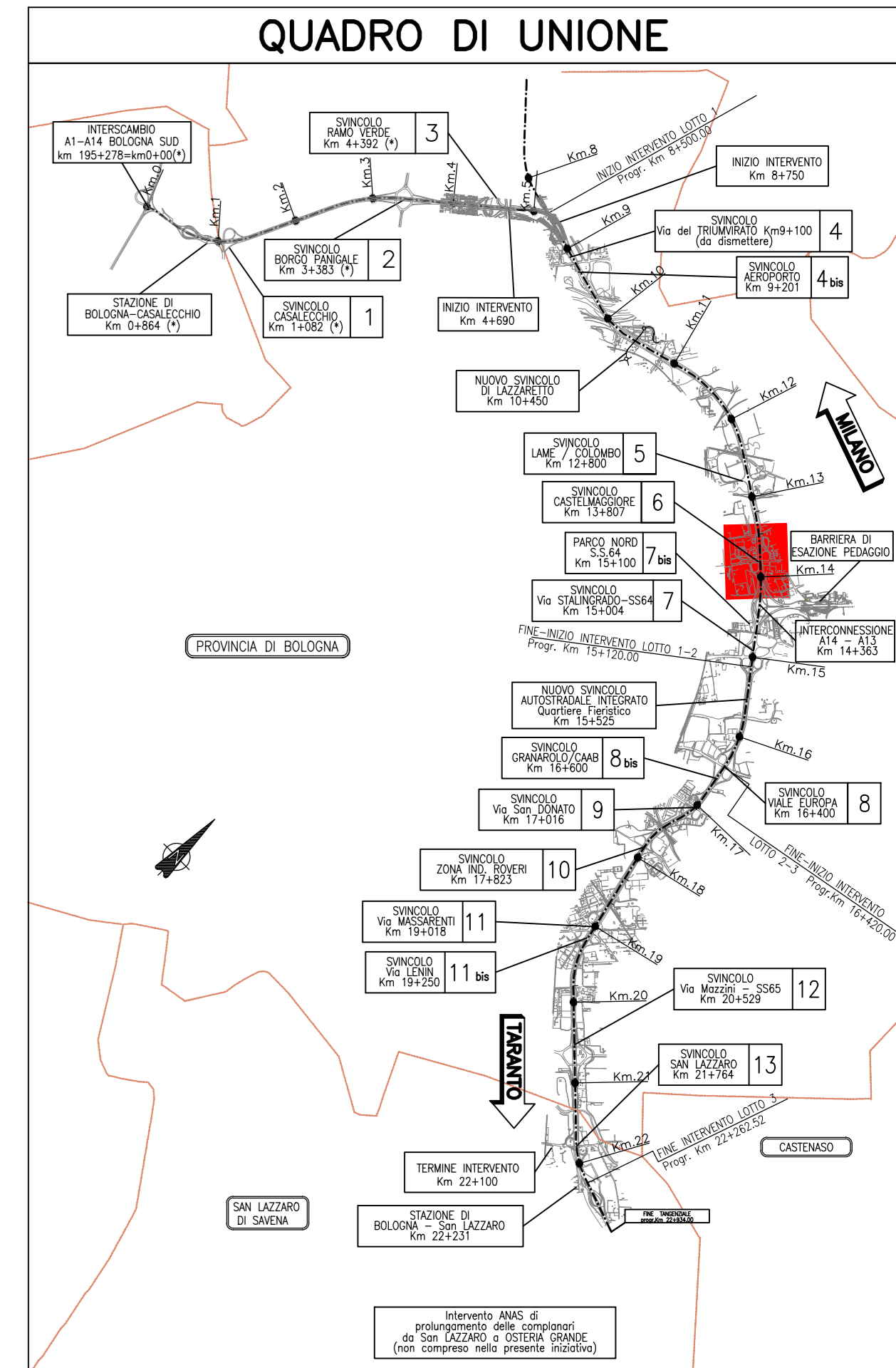



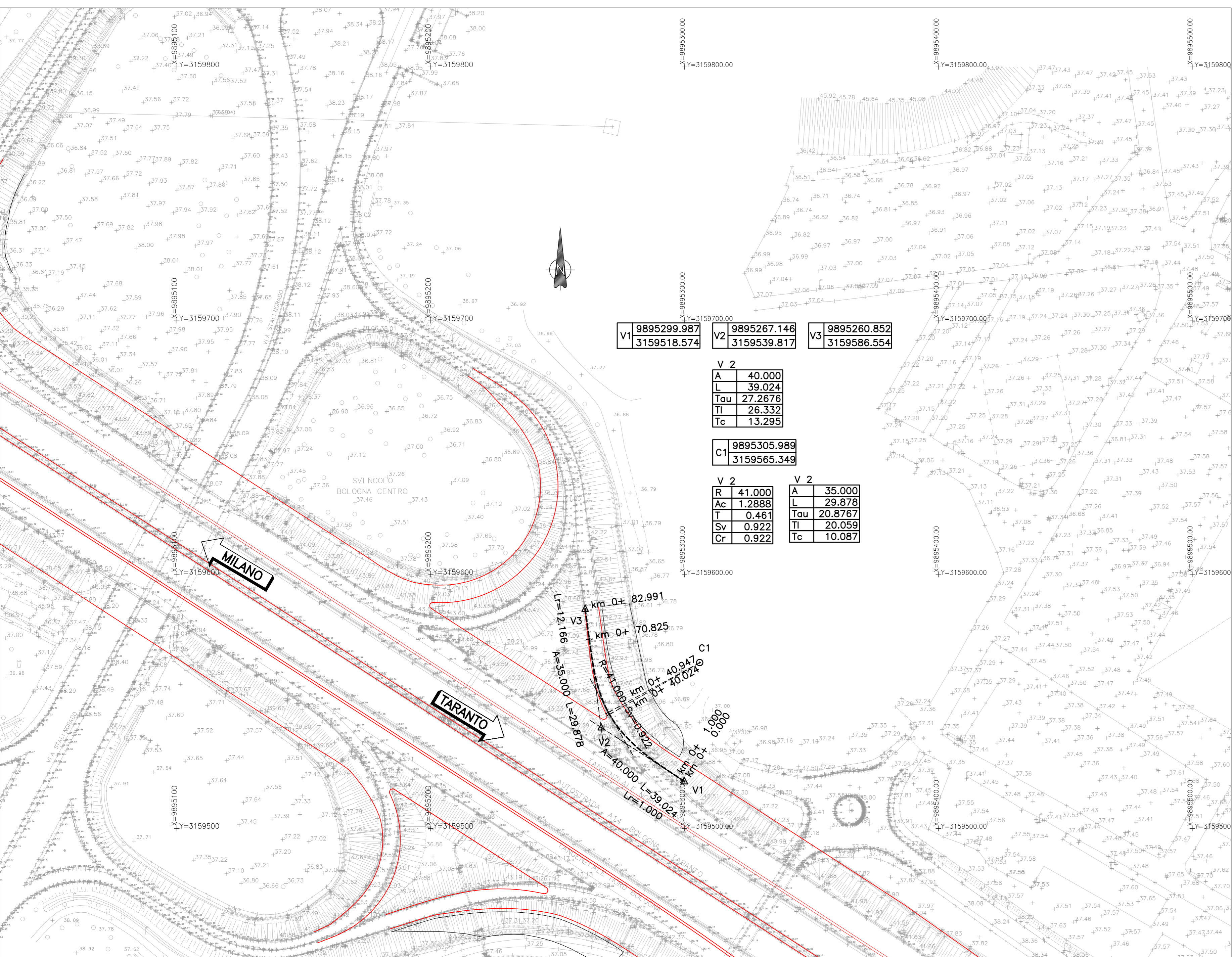
PLANIMETRIA DI TRACCIAMENTO SV7bis RS57A - 1:1.000



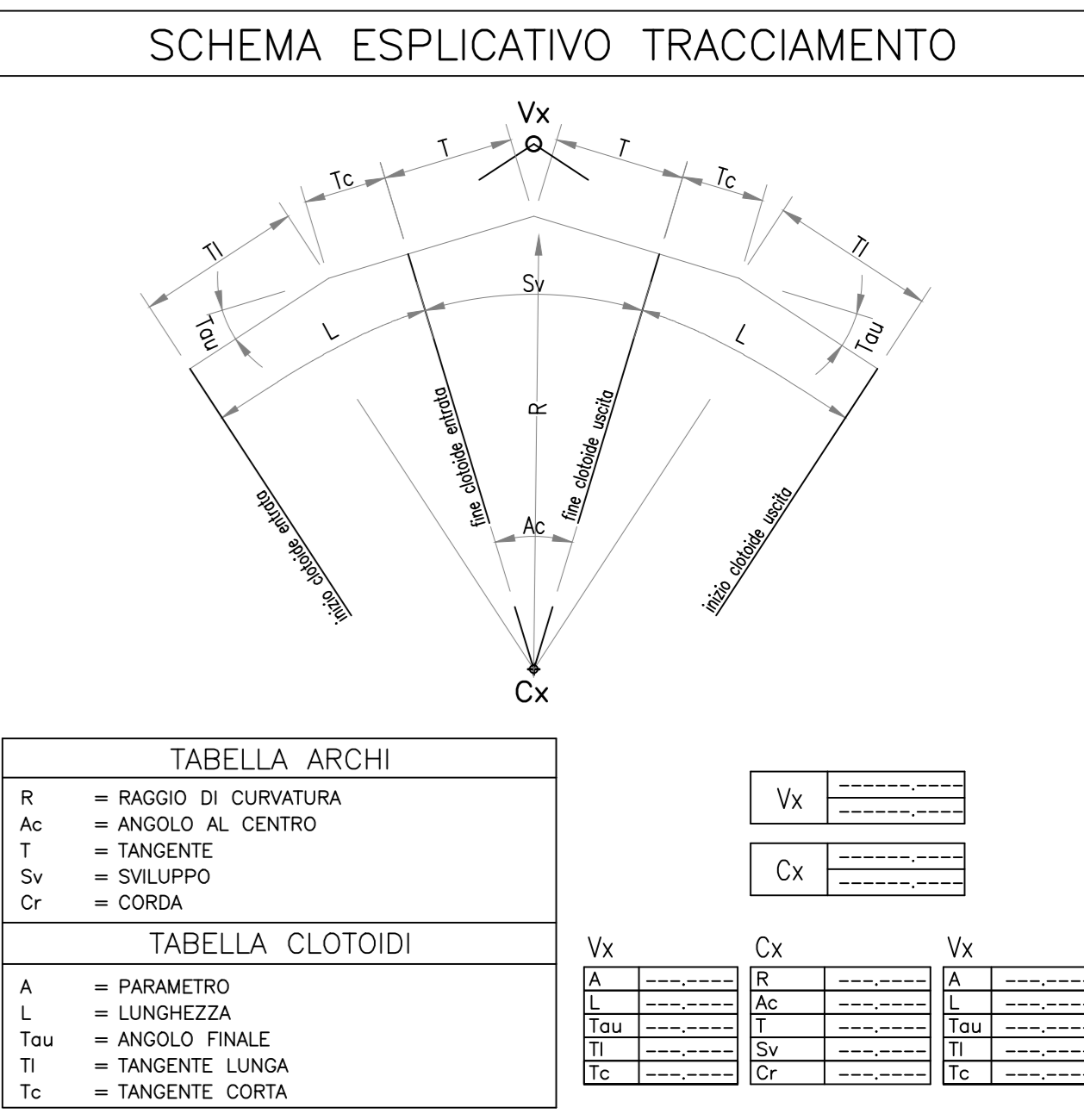
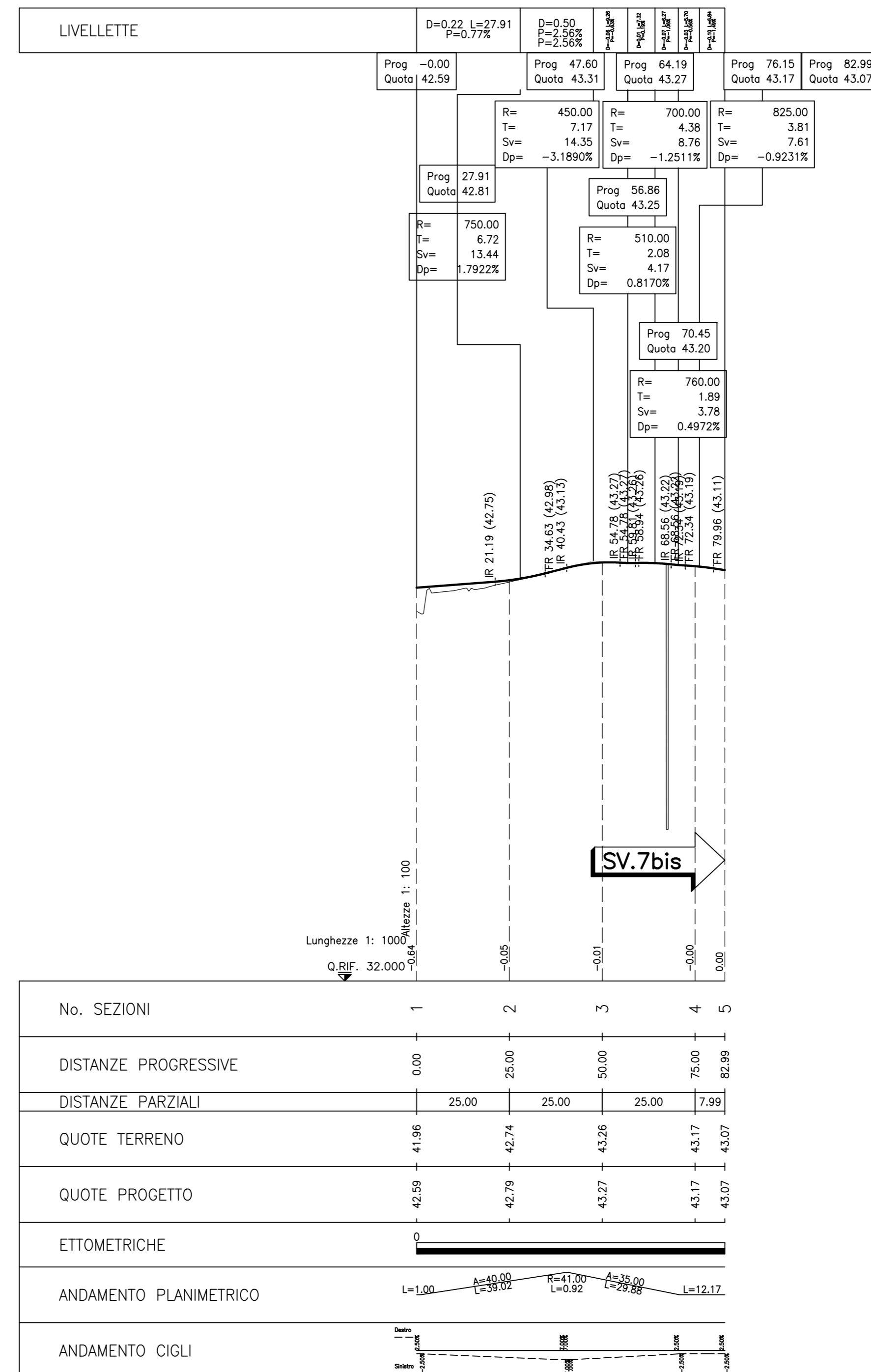
SV7bis RS57A



PLANIMETRIA DI TRACCIAMENTO SV7bis RS57B - 1:1.000



SV7bis RS57B



autostrade per l'italia

AUTOSTRADA (A14) : BOLOGNA-BARI-TARANTO
TRATTO: BOLOGNA BORGO PANIGALE - BOLOGNA SAN LAZZARO

POTENZIAMENTO IN SEDE DEL SISTEMA
AUTOSTRADALE E TANGENZIALE DI BOLOGNA

"PASSANTE DI BOLOGNA"

PROGETTO DEFINITIVO

TANGENZIALE NORD E SUD

PROGETTO STRADALE

SV.7bis - PARCO NORD/SS64

PLANIMETRIA DI TRACCIAMENTO E PROFILO LONGITUDINALE
RAMPE RS57A, RS57B

IL PROGETTISTA SPECIALISTICO Ing. Gianluigi Santoro (Sv.7bis) Ord. Ing. Misero n. A20796	IL RESPONSABILE INTEGRAZIONE PRESTAZIONE SPECIALISTICHE Ing. Raffaele Rinaldisi Ord. Ing. Macerata n. A1058	IL DIRETTORE TECNICO Ing. Andrea Tardi Ord. Ing. Parma n. 1154
PROGETTAZIONE NUOVE OPERE AUTOSTRADALI		
CODICE IDENTIFICATIVO 111465 0000 PDA2U57TR00000000DSTD1251-2		
REVISIONE 1 DICEMBRE 2011 2 SETTEMBRE 2010 3 SETTEMBRE 2003		SCALE VARE
VISTO DEL COMMITTENTE Ing. Fabio Vanni		VISTO DEL CONCESSIONARIO Molise della Infrastruttura e dei Trasporti