

DIAGRAMMA DI VISIBILITA' ALTIMETRICA SV. INT 13 RS16A

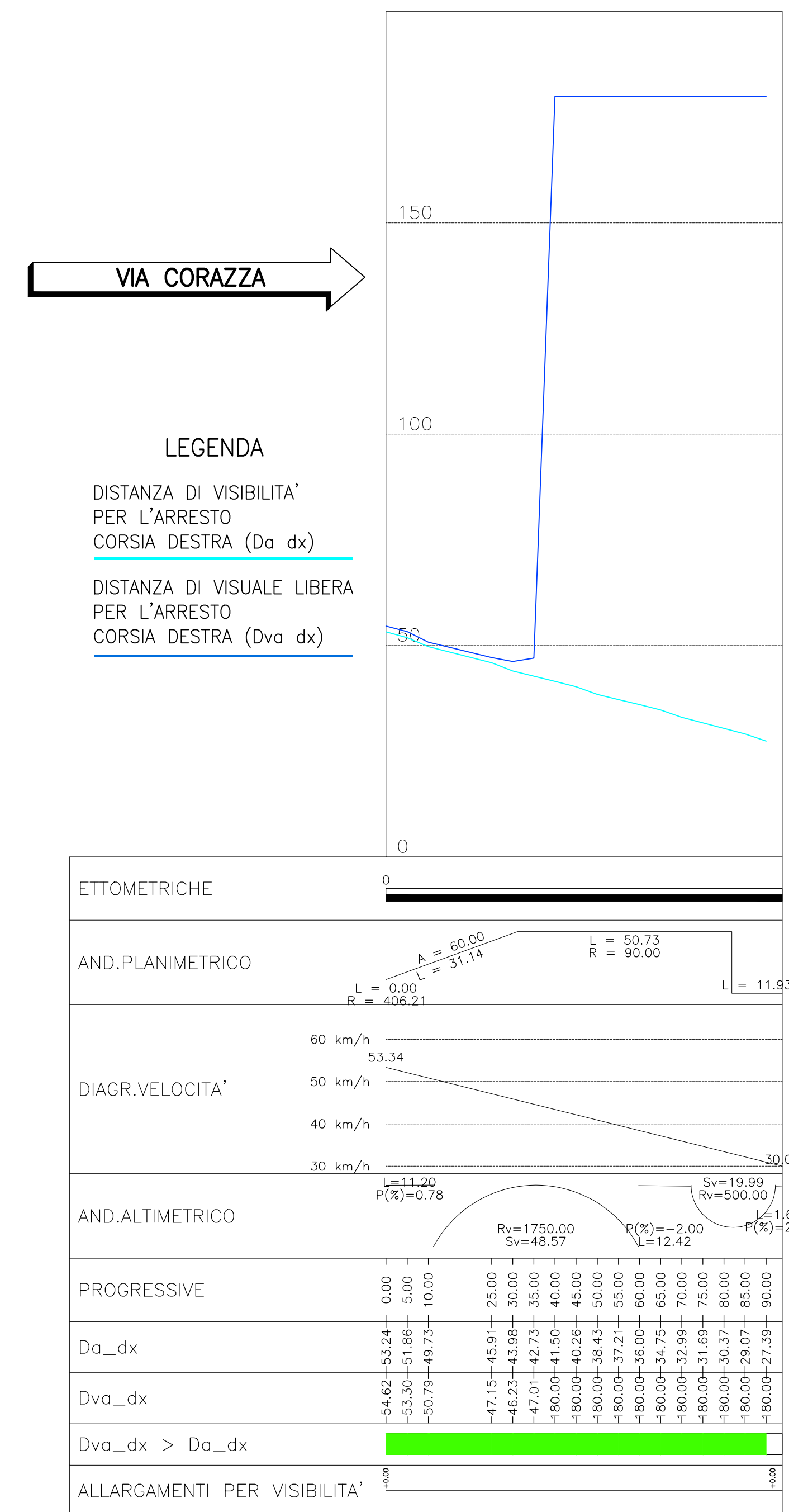
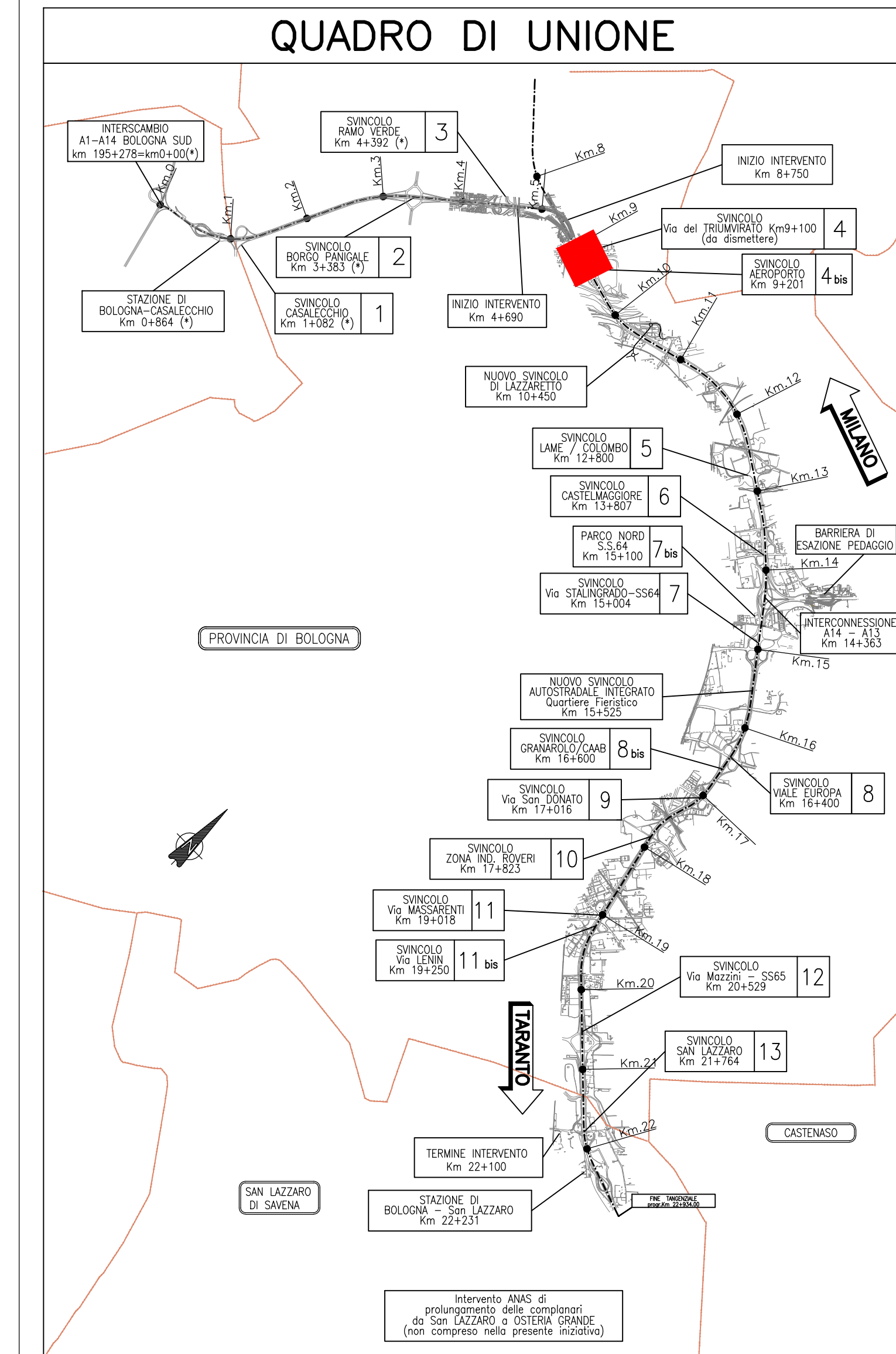
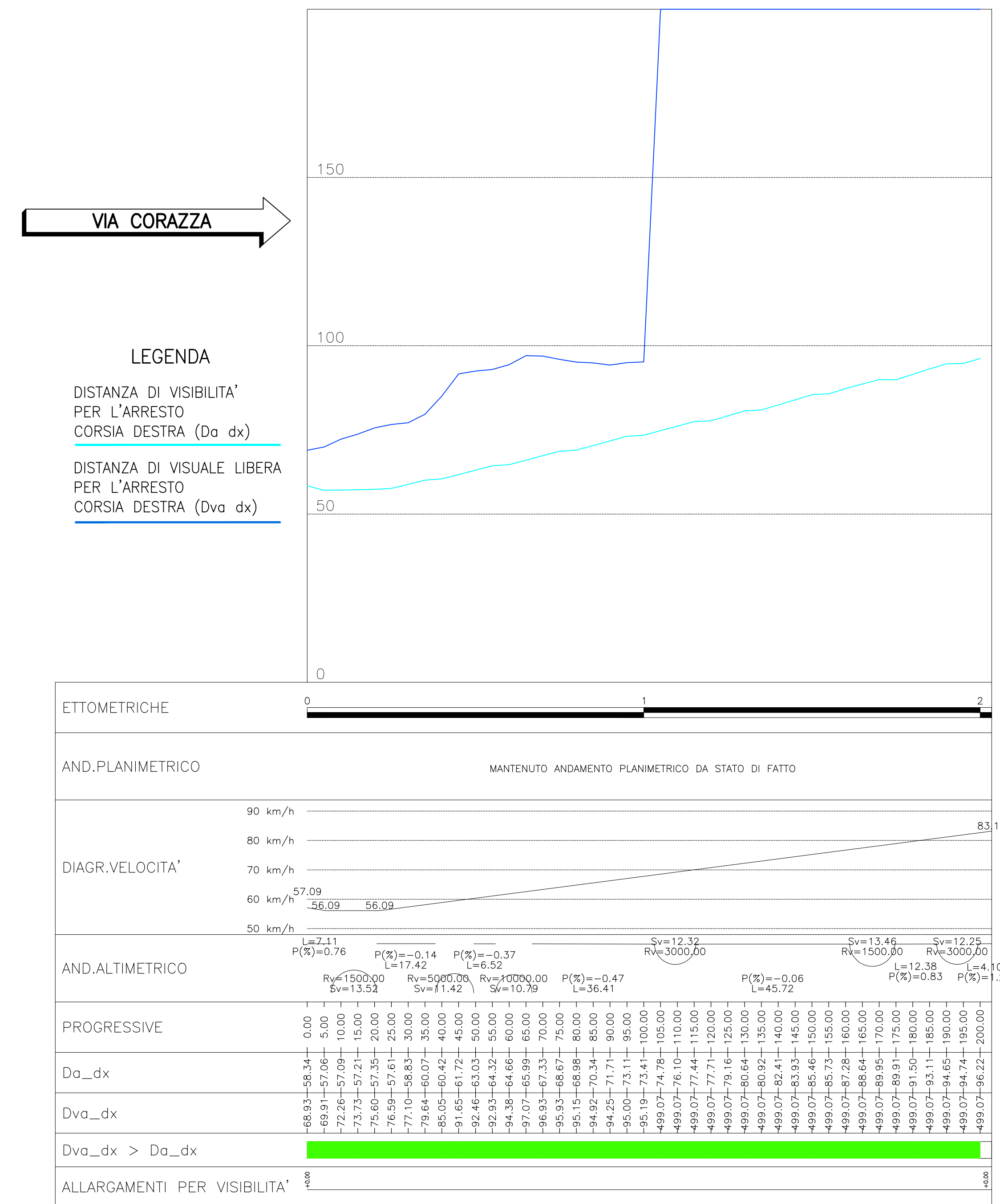


DIAGRAMMA DI VISIBILITA' ALTIMETRICA SV. INT 13 RS16A - CORSIA USCITA



autostrade per l'italia

AUTOSTRADA (A14) : BOLOGNA-BARI-TARANTO
 TRATTO: BOLOGNA BORGO PANIGALE - BOLOGNA SAN LAZZARO

POTENZIAMENTO IN SEDE DEL SISTEMA
 AUTOSTRADALE E TANGENZIALE DI BOLOGNA

"PASSANTE DI BOLOGNA"

PROGETTO DEFINITIVO

TANGENZIALE NORD E SUD

PROGETTO STRADALE

SV. INT. A13 NUOVA RAMPA USCITA SU V. CORAZZA

DIAGRAMMI DELLE VELOCITA' E DELLE VISUALI LIBERE

IL PROGETTISTA SPECIALISTICO Ing. Gianluca Scorzozzolo Dir. Ingeg. Milano N. 21796		IL RESPONSABILE INTEGRAZIONE PRESTAZIONI SPECIALISTICHE Ing. Raffaele Rinaldesi Dir. Ingeg. Mozzanata N. 41068		IL DIRETTORE TECNICO Ing. Andrea Tassi Dir. Ingeg. Parma N. 1154	
RESPONSABILE STUDIO ING. ANTONIO SINIGaglia		PROGETTAZIONE NUOVE OPERE AUTOSTRADALI			
APPENDICE PROGETTO 111465		APPENDICE DEFINITIVO 0000		APPENDICE ELABORAZIONE 00	
111465		0000		00	
PD		A2U16		DV00000000	
STD		1560		-2	
SCALA 1000		REVISIONE		DATA	
spea		PROJECT MANAGER Ing. Raffaele Rinaldesi Dir. Ingeg. Mozzanata N. 41068		SUPPORTE SPECIALISTICO	
INGENIERING		REDAZIONE		VERIFICAZIONE	
Atlantia		REDAZIONE		VERIFICAZIONE	
REDAZIONE		VERIFICAZIONE		REVISIONE	
REDAZIONE		VERIFICAZIONE		REVISIONE	
REDAZIONE		VERIFICAZIONE		REVISIONE	
REDAZIONE		VERIFICAZIONE		REVISIONE	

VISTO DEL COMMITTENTE R. RESPONSABILE E CONDOTTORE DELL'OPERA Ing. Fabio Viora	VISTO DEL CONCESSIONARIO Ministero delle Infrastrutture e dei Trasporti DIREZIONE REGIONALE DELLE OPERE PUBBLICHE REGIONE EMILIA-ROMAGNA
---	--