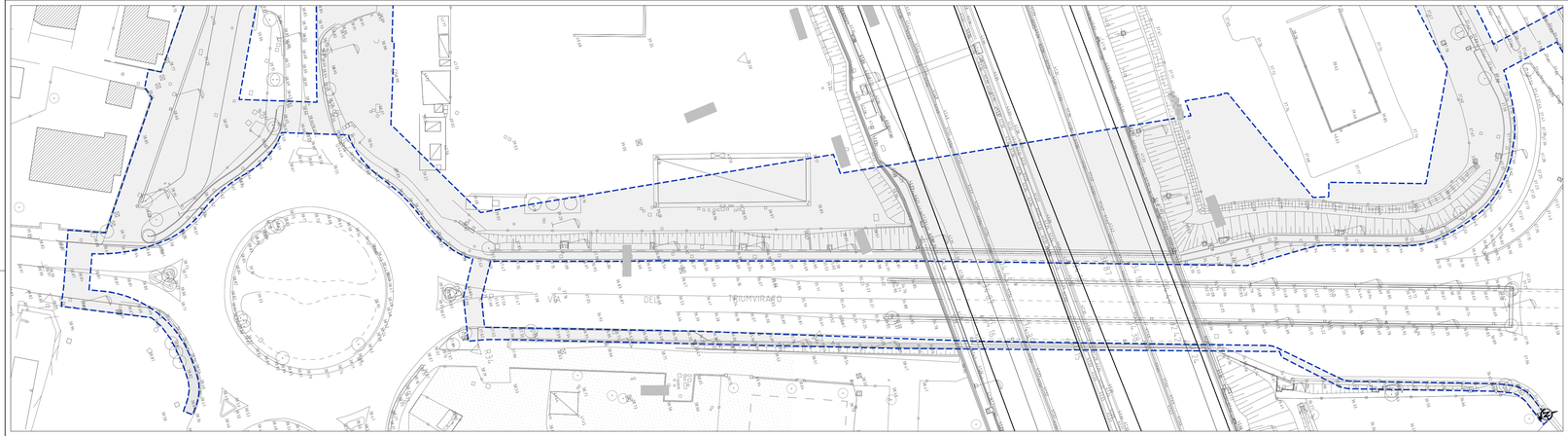

TOPOGRAFICO, planimetria (scala 1:250)

TOPOGRAFICO, planimetria (scala 1:250)

50-20AF378_R
50-20AF388_R

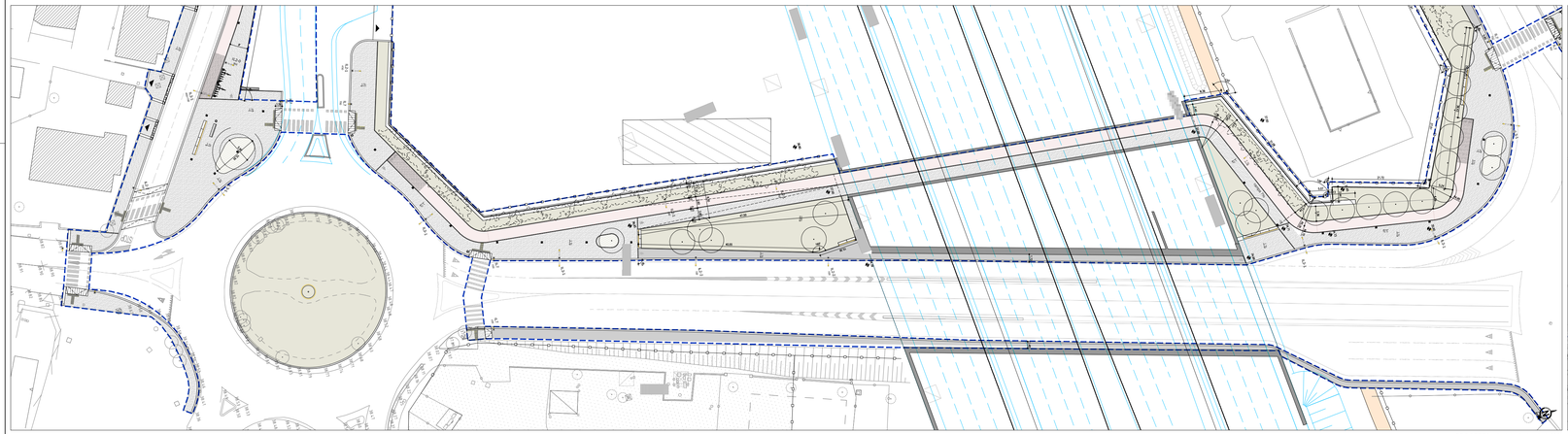

PROGETTO, planimetria (scala 1:250)

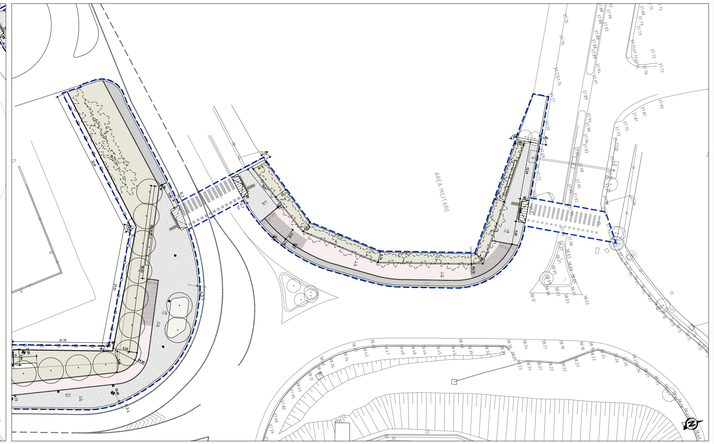

PROGETTO, planimetria (scala 1:250)

LIMITE DI INTERVENTO

LIMITE CATASTALE, vigente.

ORDINATE JUTLINE su TAVOLE a CONTINUAZIONE

INTERVENTI MARCIAPIEDI

M1	PAVIMENTAZIONE IN BLOCCHETTI DI ICE	P2	PAVIMENTAZIONE IN BLOCCHETTI DI ICE CON FASCIA CIECA
M2.1	PAVIMENTAZIONE IN CONGLOMERATO BITUMINOSO	P3	PAVIMENTAZIONE IN PORFIDI
M2.2	PAVIMENTAZIONE IN CONGLOMERATO BITUMINOSO COLORATO	P5	PAVIMENTAZIONE IN ASFALTO DRENANTE
P1	PAVIMENTAZIONE IN CALCESTRE		

INTERVENTI OPERE VERDE

V1	ERBE Superfi. irriguo
V1	ERBE Collinetta

ILLUMINAZIONE

S.1.1	Apparecchio palo esistente - in blu	S.2.2	Apparecchio palo, H=7m
S.1.1N	Apparecchio palo esistente (modificato) - in nero	S.2.3	Apparecchio palo, H=7m (nido)
S.2.2	Apparecchio palo doppio esistente - in nero	S.3.1	Apparecchio palo doppio, H=9.5-7m
S.2.3	Apparecchio esistente - in nero	S.3.2	Apparecchio palo doppio, H=9.5-7m
S.1.2	Palo nuovo - in rosa	S.4.1	Apparecchio palo, H=4.5m (gallo)
S.2.1	Palo nuovo - in rosa	S.4.2	Apparecchio palo, H=4.5m (gallo)
S.2.2	Apparecchio palo, H=7m	S.5	Apparecchio a parete (pavimento), H=0.5m
S.2.3	Apparecchio palo, H=7m	S.6	Apparecchio a parete (pavimento), H=0.5m
		S.7	Apparecchio a parete (pavimento) - 2 pezzi

ELEMENTI DI ARREDO

	AL12 Fioriera: Escale SUNK L.2.5 SX/DX	AL07	Segnaletica tra gasse (esistente)
	AL12 Fioriera gattonaie	AL08	Segnaletica informativa
	AL15 Dissuasori	AL09	Cestino tipo
FOR	AL16 Fontana	AL10/17	Sedutoni
	AL05 Pavimento anti-bordata	AL11	Panchina: Escale THINKIT
	AL06 Pavimento tipo		

OPERE IDRAULICHE

IDR1	Caditoia raccolta acque meteoriche a griglia grattacca

autostrade per l'italia

AUTOSTRADA (A14) : BOLOGNA-BARI-TARANTO

TRATTO: BOLOGNA BORGO PANIGALE - BOLOGNA SAN LAZZARO

POTENZIAMENTO IN SEDE DEL SISTEMA AUTOSTRADALE E TANGENZIALE DI BOLOGNA

"PASSANTE DI BOLOGNA"

PROGETTO DEFINITIVO

VIABILITÀ INTERFERITE

RIQUALIFICA VIA DEL TRIUMVIRATO

P01 - PORTA RENO

TAVOLA 2 DI 2

PLANIMETRIA DI STATO DI FATTO E STATO DI PROGETTO

IL PROGETTISTA CONCESSIONARIO	IL DESPONSABILE INTEGRAZIONE PRESTAZIONI SPECIALISTICHE	IL DIRETTORE TECNICO
Ing. Mario Rosario Lupoli Ordine degli Ingegneri della Provincia di Bari n. 4616 RESPONSABILE DEL SERVIZIO INTEGRAZIONE PRESTAZIONI SPECIALISTICHE	Ing. Raffaele Rinaldo Ord. Ingg. Palermo N. 5199	Ing. Antonio Tarsi Ordine degli Ingegneri di Roma n. 19911 PROGETTISTA DELLE OPERE ARCHITETTONICA

CODICE ELABORATO

COD. COMMESSA	LIV. PROG.	N. ORD.	COD. TIPO	STRUTTURA	IDENTIFICATIVO	AREA TEMATICA	CLASSE	CATEGORIA	N. ELAB.	REVISIONE
111465	0000	PD	IN	I01	SA001	00000	D A U A	0245	- 0	02 G GIU 2021 L.ZIRO

spea engineering Via Della Ricerca Scientifica, 1 00133 Roma www.spea.it	PROJECT MANAGER Ing. Raffaele Rinaldo Ord. Ingg. Palermo N. 5199	SUPPORTO SPECIALISTICO ASSOCIAZIONE PROFESSIONISTI DOTTORI IN ARCHITETTURA ASSOCIATI Via Cavallotti, 14 - 95129 Catania	REVISIONE N. DATA DESCRIZIONE 0 - - 1 - - 2 - - 3 - - 4 - - 5 - -
autostrade per l'italia	PROGETTO	ESPROPRI	

VISTO DEL COMMITTENTE	VISTO DEL CONCEDENTE
autostrade per l'italia L'AMMINISTRATORE DELEGATO Ing. Stefano Cerri	Ministero delle Infrastrutture e dei Trasporti DIPARTIMENTO PER LA RICERCA E LE INFRASTRUTTURE STRADALI

QUESTO DOCUMENTO NON POTRA' ESSERE COPIATO, RIPRODOTTO O ALTRIMENTI PUBBLICATO IN TUTTO O IN PARTE, SENZA IL CONSENSO SCRITTO DELLA SOC. AUTOSTRADE PER L'ITALIA S.P.A.
DIRITTI RISERVATI AI SENSI DELLE VIGENTI LEGGI IN MATERIA DI DIRITTO D'AUTORE