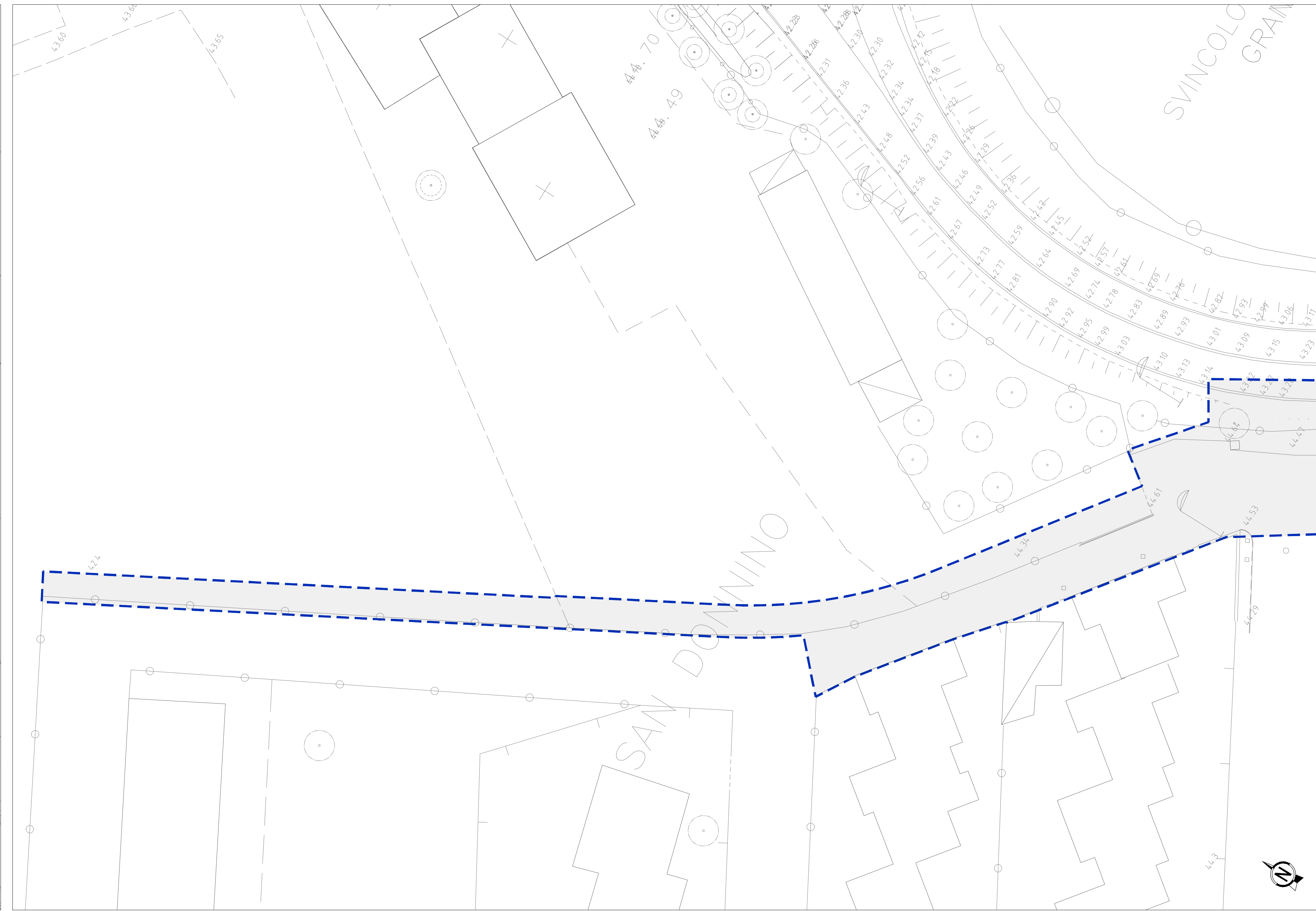


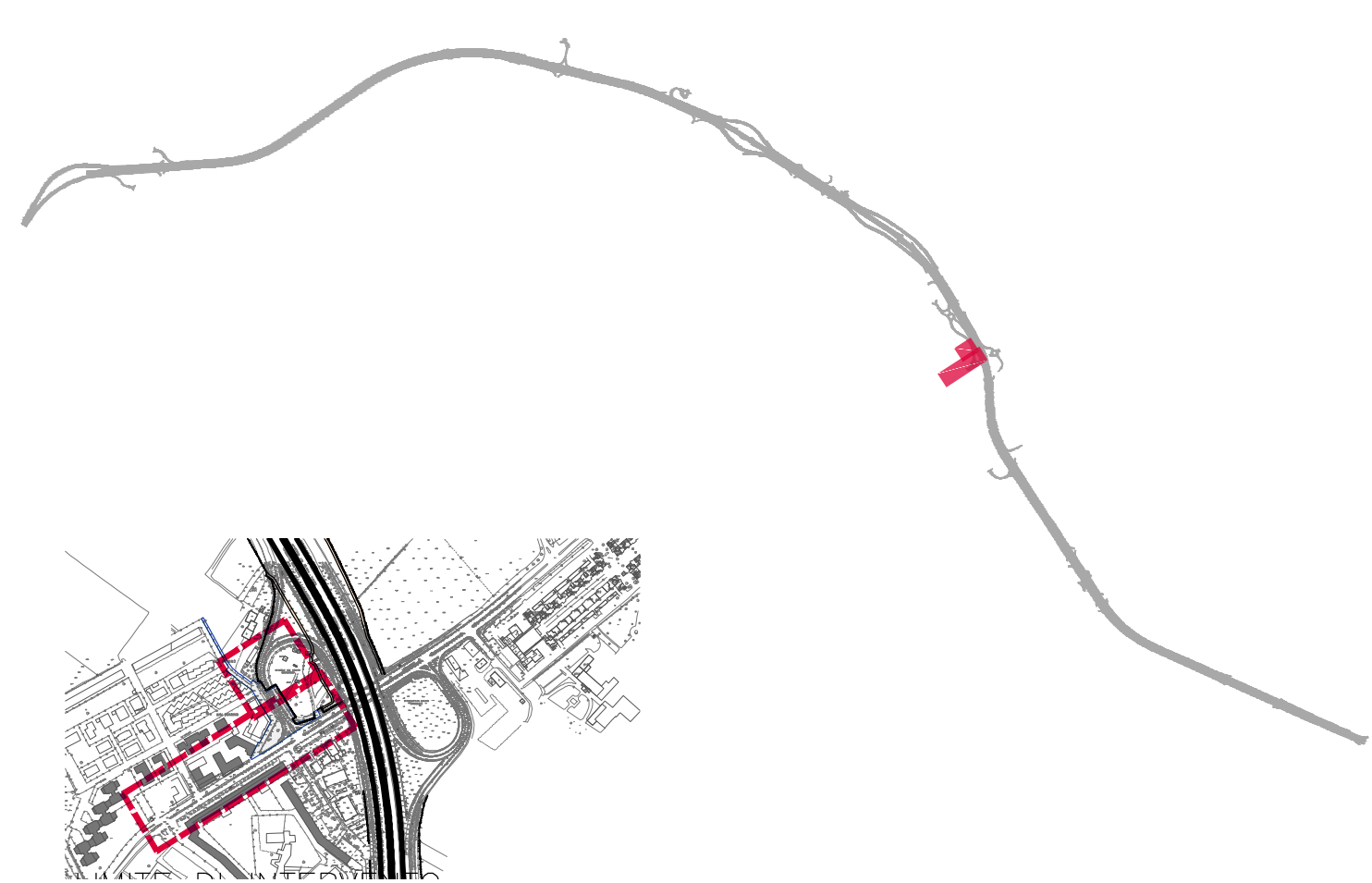


TOPOGRAFICO, planimetria (scala 1:250)

50-20AF46B_R
50-20AF47B_R
50-20AF48B_R



TOPOGRAFICO, planimetria (scala 1:250)



LIMITE DI INTERVENTO

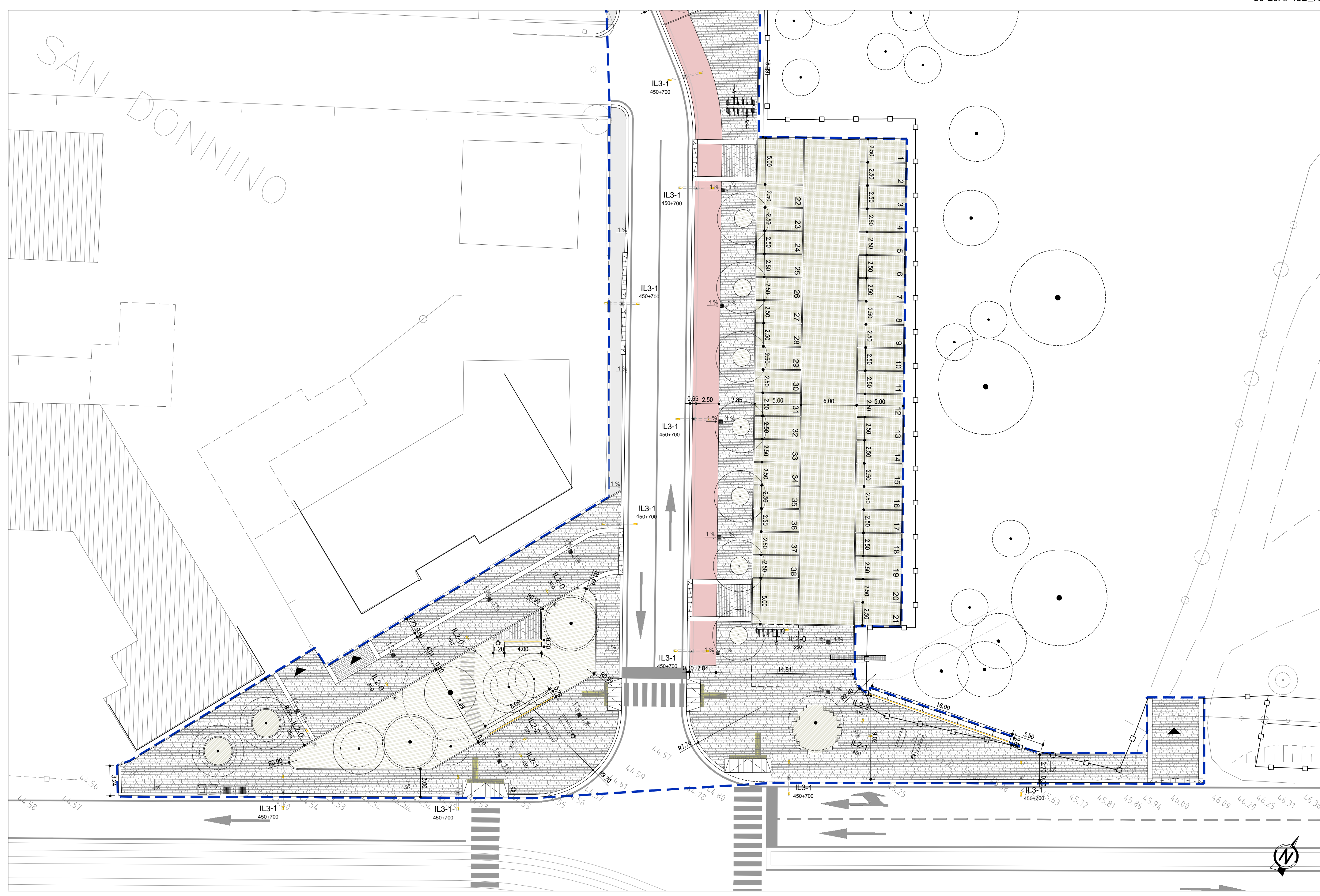
INTERVENTI MARCIAPIEDI
 M1 PAVIMENTAZIONE IN BLOCCETTI DI C15
 M2.1 PAVIMENTAZIONE IN CONGLOMERATO BILANZIATO
 M2.2 PAVIMENTAZIONE IN CONGLOMERATO BILANZIATO (CICLABILE)
 P1 PAVIMENTAZIONE IN CALCESTRE
 P2 PAVIMENTAZIONE IN BLOCCETTI DI C15 CON FUGHE, SERRATE
 P3 PAVIMENTAZIONE IN PORTO
 P5 PAVIMENTAZIONE IN ASFALTO SERRATE

INTERVENTI OPERE VERDE
 V1 VERDE TRAPIATO, ARTICOLO
 V2 VERDE COLTIVAZIONE

ILLUMINAZIONE
 ILL ILLUMINAZIONE
 ILL.1 ILLUMINAZIONE PAVIMENTO
 ILL.2 ILLUMINAZIONE PAVIMENTO
 ILL.3 ILLUMINAZIONE PAVIMENTO
 ILL.4 ILLUMINAZIONE PAVIMENTO
 ILL.5 ILLUMINAZIONE PAVIMENTO
 ILL.6 ILLUMINAZIONE PAVIMENTO
 ILL.7 ILLUMINAZIONE PAVIMENTO

ELEMENTI DI ARREDO
 AL1 FANALONE
 AL2 CROCE
 AL3 DIVISORE
 AL4 FIANCATA
 AL5 BARRIERA
 AL6 PANCHINA
 AL7 BARRICADELLA
 AL8 SOTTILETTA
 AL9 FANALONE
 AL10 SENSORE
 AL11 PANCHINA

OPERE IDRAULICHE
 ID1 CANTIERE



PROGETTO, planimetria (scala 1:250)



PROGETTO, planimetria (scala 1:250)

autostrade per l'italia

AUTOSTRADA (A14) : BOLOGNA-BARI-TARANTO
 TRATTO: BOLOGNA BORGO PANIGALE - BOLOGNA SAN LAZZARO

POTENZIAMENTO IN SEDE DEL SISTEMA
 AUTOSTRADALE E TANGENZIALE DI BOLOGNA

"PASSANTE DI BOLOGNA"

PROGETTO DEFINITIVO

VIABILITÀ INTERFERITE
 CAVALCAVIA SAN DONATO
 P08 - PORTA SAN DONNINO

TAVOLA 1 DI 1
 PLANIMETRIA DI STATO DI FATTO E STATO DI PROGETTO

IL PROGETTA SPECIALISTICO Arch. Enrico Franceschini Via Arch. Milano n. 1188B BOLOGNOLA, ARCHITETTURA E PIANIFICAZIONE	IL RESPONSABILE INTEGRAZIONE PROIEZIONI SPECIALISTICHE Ing. Raffaele Frascarelli Via Ing. Macera n. A1068	IL DIRETTORE TECNICO Ing. Andrea Tanti Via Ing. Parma n. 1154															
CODICE IDENTIFICATIVO PROGETTO: 111465 PROIEZIONE: PD IN: IS2 SA008 00000 DAUA 0498 -2																	
REVISIONI <table border="1"> <tr> <th>REVISIONE</th> <th>DATA</th> <th>CAUSA</th> </tr> <tr> <td>1</td> <td>08/09</td> <td>...</td> </tr> <tr> <td>2</td> <td>...</td> <td>...</td> </tr> <tr> <td>3</td> <td>...</td> <td>...</td> </tr> <tr> <td>4</td> <td>...</td> <td>...</td> </tr> </table>			REVISIONE	DATA	CAUSA	1	08/09	...	2	3	4
REVISIONE	DATA	CAUSA															
1	08/09	...															
2															
3															
4															

scpa
 ATLANTIA

ISTITUTO REGIONALE PER LE OPERE PUBBLICHE E L'URBANISMO DELLA EMILIA ROMAGNA
 REGIONE EMILIA ROMAGNA
 DIREZIONE REGIONALE PER LE OPERE PUBBLICHE E L'URBANISMO DELLA EMILIA ROMAGNA

MINISTERO DELL'INTERNAZIONE E DEI TRASPORTI
 DIREZIONE REGIONALE PER LE OPERE PUBBLICHE E L'URBANISMO DELLA EMILIA ROMAGNA