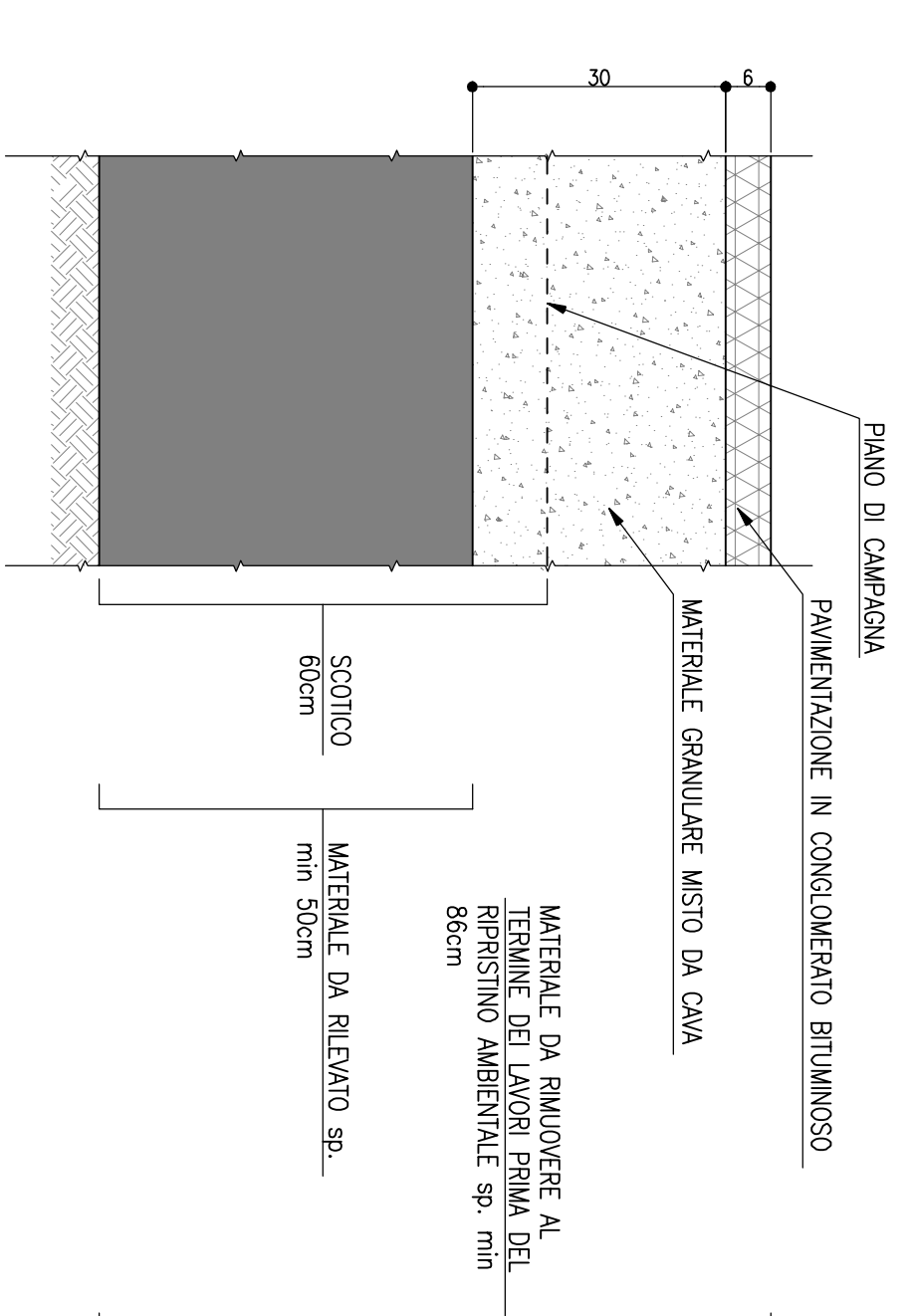


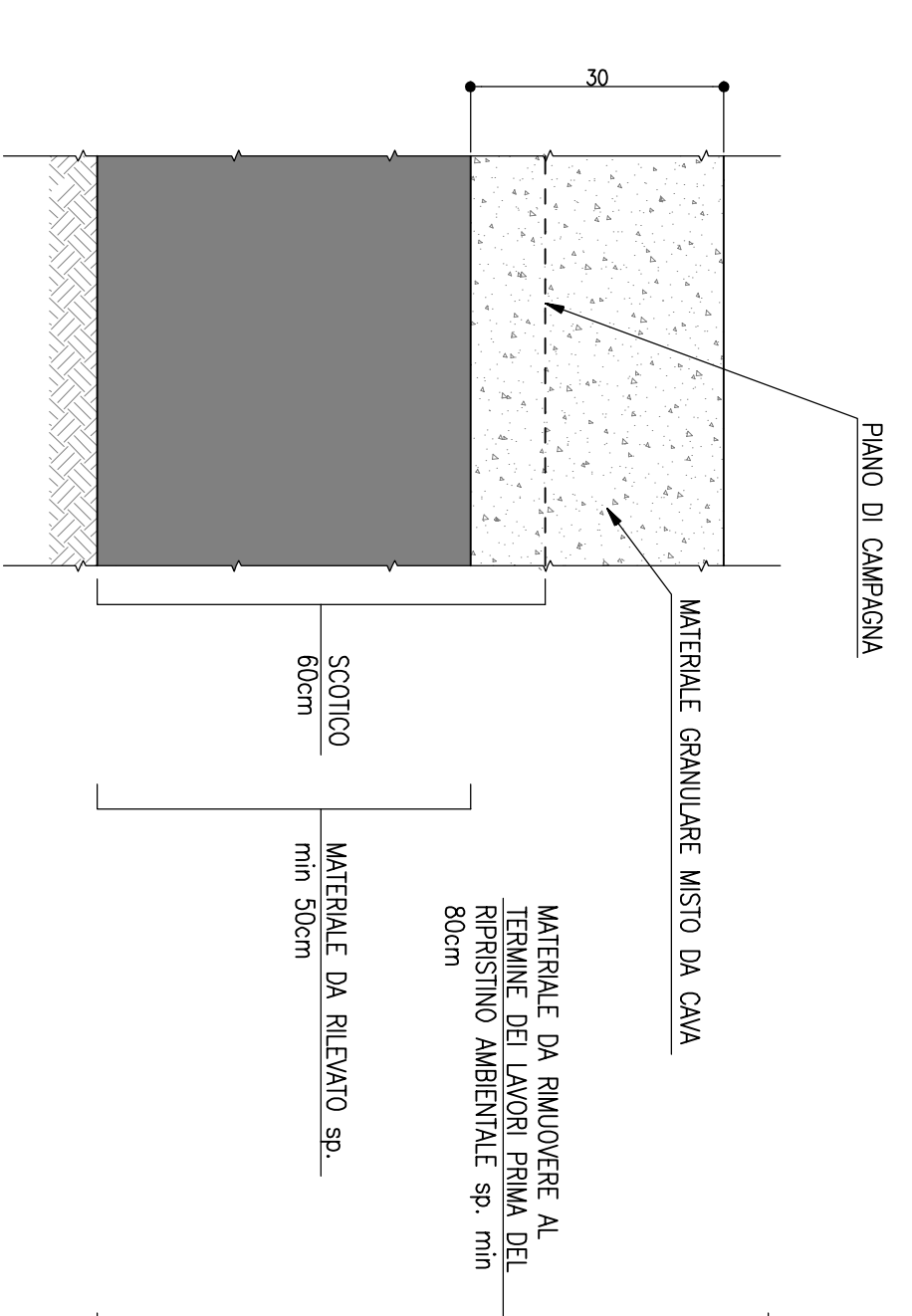
**PARTICOLARE PAVIMENTAZIONE
CON FINITURA IN CONGLOMERATO BITUMINOSO**

SCALA 1:10 (inseire in cm)



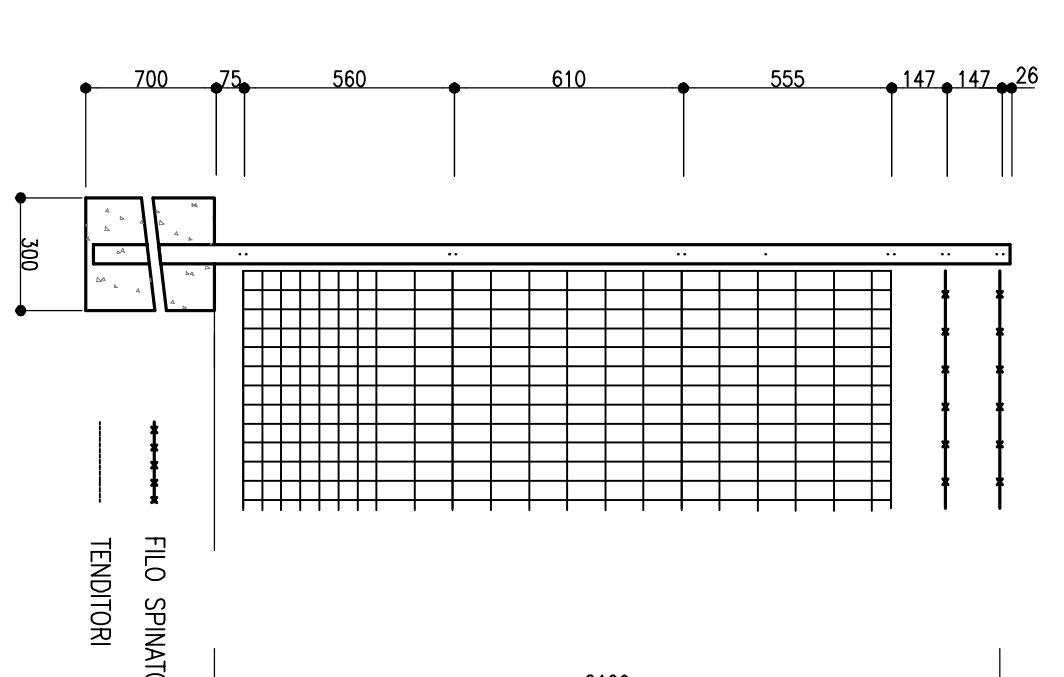
**PARTICOLARE PAVIMENTAZIONE
CON FINITURA IN MATERIALE MISTO DA CAVA**

SCALA 1:10 (inseire in cm)



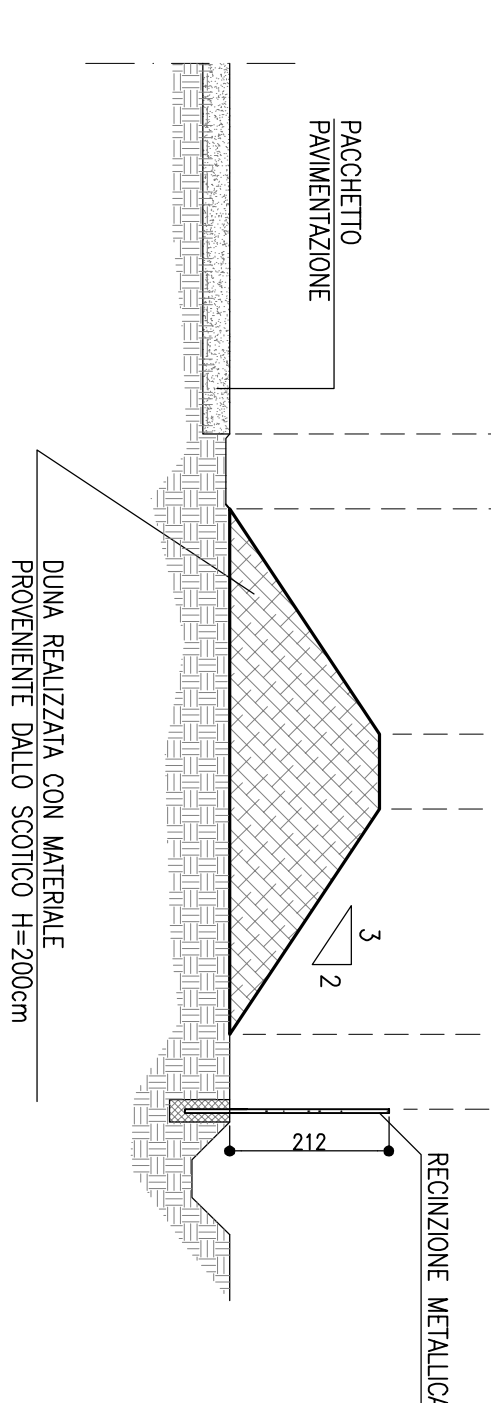
PARTICOLARE RECINZIONE METALLICA

SCALA 1:20 (inseire in mm)



PARTICOLARE DUNA

SCALA 1:100 (inseire in cm)



NOTE

NELLA QUADRA DI DEPOSITO TEMPORANEO IL MATERIALE DI SCOTTO ESSENDO DI PROPRIETA' DI TERZI DOVRA' ESSERE STOCCATO E RUTILIZZATO A FINE LAVORI PER IL RIPRISTINO ALLO STATO ORIGINALE DELLO STATO SUPERFICIALE DEL CAMPO STRESSO

LEGENDA

- RECINZIONE IN RETE METALLICA H=2,20m/17
- BARRIERA NEW-ERREB
- PIAZZALE CON FINITURA IN CONGLOMERATO BITUMINOSO
- PIAZZALE CON FINITURA IN MATERIALE MISTO DA CAVA
- DUNA E FASCI DI PROTEZIONE MATERIALE DI SCOTTO PROMOVENIENTE DAL PIANO DI POSA DEI CAMPI CANTIERE

autostrade per l'Italia

AUTOSTRADA (A14) : BOLOGNA-BARI-TARANTO
 TRATTO - BOLOGNA, BORGO PANIGALE - BOLOGNA SAN LAZZARO

POTENZIAMENTO IN SEDE DEL SISTEMA
 AUTOSTRADALE E TANGENZIALE DI BOLOGNA
 "PASSANTE DI BOLOGNA"
 PROGETTO DEFINITIVO

CANTIERIZZAZIONE E FASI DEI LAVORI

AREE DI CANTIERE, CAVE E DEPOSITI

CO004 - Cantiere Operativo

Planimetria di progetto e particolari costruttivi

COORDINATE UTM 111465 0000 PDCN ACN CO004 00000 DC A P 0330 - 0		COORDINATE UTM 111465 0000 PDCN ACN CO004 00000 DC A P 0330 - 0	
CODICE IDENTIFICATIVO CO004 - 4150 mq		CODICE IDENTIFICATIVO CO004 - 3800 mq	
AREA DI DEPOSITO TEMPORANEO DEI MATERIALI DI SCOTTO PROMOVENIENTE DALLA SCOTTA DELLA STRADA DI CANTIERE E RUTILIZZATO A FINE LAVORI PER IL RIPRISTINO ALLO STATO ORIGINALE DELLO STATO SUPERFICIALE DEL CAMPO STRESSO. AREA TOTALE 4150 mq		AREA DI DEPOSITO TEMPORANEO DEI MATERIALI DI SCOTTO PROMOVENIENTE DALLA SCOTTA DELLA STRADA DI CANTIERE E RUTILIZZATO A FINE LAVORI PER IL RIPRISTINO ALLO STATO ORIGINALE DELLO STATO SUPERFICIALE DEL CAMPO STRESSO. AREA TOTALE 3800 mq	
SUPERFICIE TOTALE CO004 - 7500 mq		SUPERFICIE TOTALE CO004 - 7500 mq	