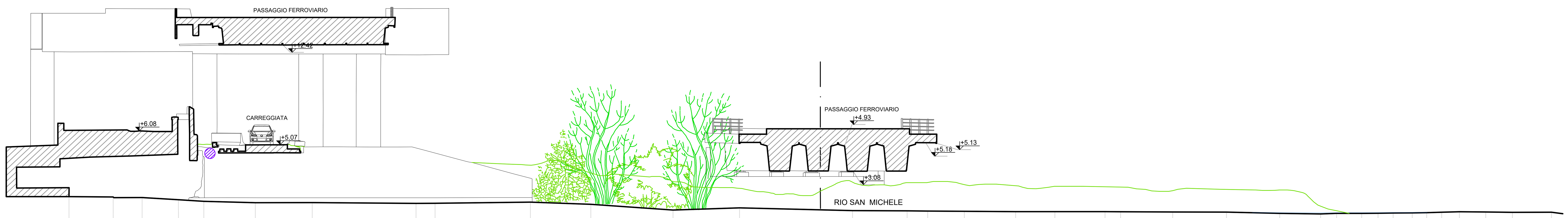

SEZIONE 1-1

-3.00

PROGRESSIVE TERRENO	-55.575 -52.306 -50.170 -47.481 -45.604 -41.792 -37.586 -29.911 -28.498 -21.451 -16.980 -10.900 -5.985 0.00 2.372 6.415 7.939 10.644 14.437 17.340 21.049 22.201 26.059 30.030 33.973 36.991 38.181 40.035 41.241 42.361 43.771 44.842 45.948 47.264 49.211 51.181 54.069
PARZIALI TERRENO	3.269 2.136 2.689 1.877 3.812 4.206 7.675 1.413 7.047 4.471 6.080 4.915 8.357 4.043 1.524 2.705 3.793 2.903 3.709 1.152 3.858 3.971 3.943 3.018 1.190 1.854 1.206 1.120 1.410 1.071 1.106 1.316 1.947 1.970 2.888
QUOTE TERRENO	1.231 1.200 1.156 1.000 0.879 0.772 0.777 0.715 0.727 0.810 0.644 0.220 0.374 0.171 0.145 0.133 0.112 0.088 0.086 0.079 0.073 0.051 0.048 -0.050 -0.093 -0.056 -0.055 -0.047 -0.034 -0.020 -0.001 0.027 0.063 0.040 0.014 0.026
PROGRESSIVE ASFALTO	
PARZIALI ASFALTO	
QUOTE ASFALTO	

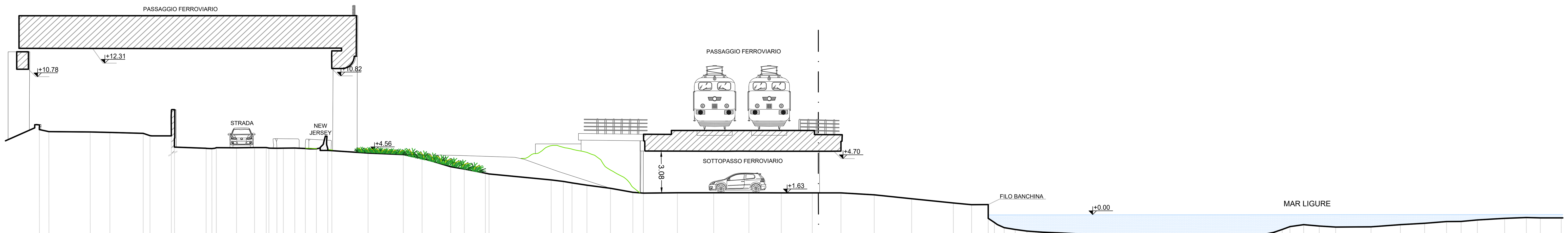

SEZIONE 2-2

-3.00

PROGRESSIVE TERRENO	-57.463 -56.759 -53.710 -52.260 -49.802 -49.304 -47.930 -47.497 -45.164 -44.738 -44.412 -40.531 -39.940 -39.466 -38.625 -37.844 -37.029 -36.190 -35.890 -33.217 -30.617 -29.233 -27.125 -26.118 -24.564 0.00 9.955 11.295 12.522 12.981 13.699 14.518 15.375 16.571 17.832 19.239 20.479 21.908 23.166 24.577 25.853 27.243 28.279 29.406 30.861 32.093 32.989 33.565 34.211 34.780 35.790 36.939 38.151 40.758 42.923 44.718 46.335 47.408 48.596 50.618 52.218 53.249 54.792
PARZIALI TERRENO	0.704 3.049 1.450 2.458 0.498 0.132 1.442 2.333 0.426 0.326 0.589 0.522 0.474 0.841 0.781 0.815 0.279 0.300 2.673 2.600 1.384 2.108 1.007 1.554 0.268 1.340 0.459 0.718 0.819 0.857 1.196 1.261 1.407 1.240 1.429 1.258 1.411 1.276 1.390 1.036 1.127 1.455 1.232 0.896 0.576 0.646 0.569 1.010 1.149 1.212 2.607 2.165 1.795 1.617 1.073 1.188 2.022 1.600 1.031 1.543
QUOTE TERRENO	6.333 6.177 6.148 6.111 6.050 5.878 5.863 5.030 4.946 4.919 4.988 4.962 4.943 4.946 4.955 4.927 4.900 4.775 4.764 4.582 4.468 4.208 3.572 3.401 3.094 0.882 0.756 -0.256 -0.564 -0.938 -1.078 -1.198 -1.279 -1.335 -1.399 -1.449 -1.509 -1.555 -1.575 -1.601 -1.608 -1.617 -1.627 -1.616 -1.532 -1.414 -1.307 -1.088 -0.877 -0.732 -0.835 -0.908 -0.894 -0.740 -0.638 -0.511 -0.502 -0.394 -0.278 -0.218 -0.241 -0.240
PROGRESSIVE ASFALTO	-44.412 -42.920 -41.590 -40.726 -24.296 -19.710 -18.819 -18.173 -17.073 -15.340 -13.686 -12.911 -10.400 -7.723 -5.125 -2.743 -0.452 1.665 4.117 6.877 9.949 11.295 12.522
PARZIALI ASFALTO	1.492 1.330 0.864 1.195 4.586 0.891 0.646 1.100 1.733 1.654 0.775 2.511 2.677 2.598 2.382 2.291 2.117 2.452 2.760 3.072 1.227
QUOTE ASFALTO	4.988 4.978 4.991 4.994 3.042 2.596 2.486 2.370 2.201 1.972 1.678 1.615 1.639 1.637 1.643 1.635 1.629 1.625 1.482 1.197 0.883 0.756 0.760

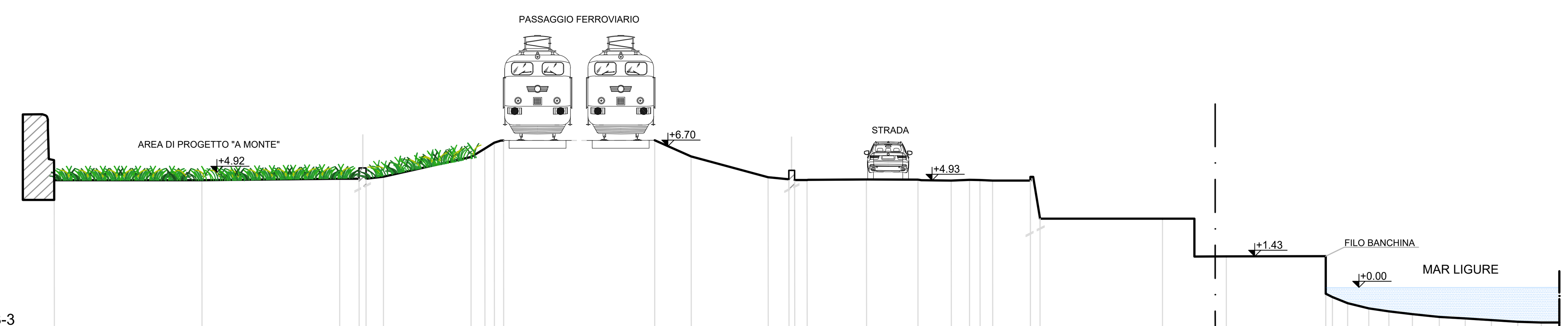

SEZIONE 3-3

-3.00

PROGRESSIVE TERRENO	-52.978 -46.240 -39.954 -39.068 -38.748 -37.953 -33.960 -33.329 -32.898 -32.473 -25.576 -23.912 -20.402 -19.452 0.00 5.041 5.347 6.038 7.002 7.924 8.998 10.224 11.406 12.604 13.807 14.880
PARZIALI TERRENO	6.738 6.286 0.886 0.795 3.993 0.631 0.431 0.425 1.664 3.510 0.950 0.306 0.691 0.964 0.922 1.074 1.226 1.182 1.198 1.203 1.073
QUOTE TERRENO	4.927 4.927 4.988 4.991 4.991 5.083 5.976 6.356 6.625 6.731 6.731 5.995 5.045 4.956 -0.270 -0.423 -0.703 -0.938 -1.080 -1.202 -1.327 -1.404 -1.479 -1.552 -1.588
PROGRESSIVE ASFALTO	-19.189 -18.625 -15.913 -13.565 -12.047 -11.214 -10.734 -10.157 -8.436 -7.995 -2.409 0.504 5.041
PARZIALI ASFALTO	0.564 2.712 2.348 1.518 0.833 0.480 0.577 1.721 5.586 4.537
QUOTE ASFALTO	4.920 4.920 4.945 4.932 4.895 4.925 4.920 4.887 4.887 3.154 3.154 1.429 1.441

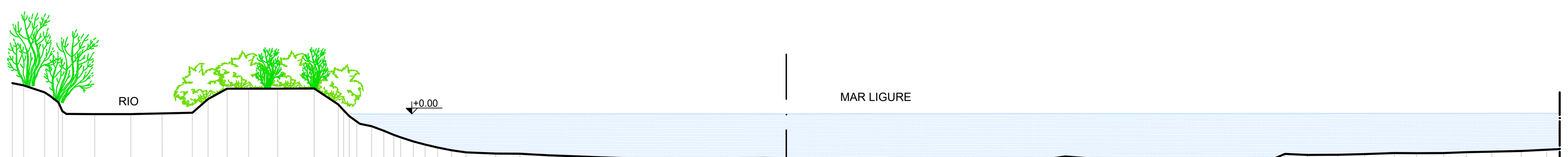

SEZIONE 4-4

-3.00

PROGRESSIVE TERRENO	-37.857 -37.305 -36.283 -35.613 -35.606 -33.831 -32.064 -30.531 -29.051 -28.286 -27.353 -26.301 -24.885 -23.094 -21.917 -21.652 -21.377 -21.012 -20.287 -19.689 -19.196 -18.865 -18.242 -17.670 -17.058 -16.369 -15.671 -14.223 -13.027 -11.640 -10.488 -9.473 -8.434 -7.407 -6.334 -4.894 -3.277 -2.189 -1.081 0.00 1.341 2.717 4.010 5.146 6.447 7.459 8.862 10.145 11.270 12.832 13.654 14.897 16.340 17.443 18.591 19.647 20.728 22.289 22.947 23.365 23.777 24.399 25.489 26.985 28.285 29.752 30.836 32.160 33.272 34.514 35.957 37.199
PARZIALI TERRENO	0.552 1.022 0.677 0.193 0.198 1.384 1.767 1.533 1.480 0.765 0.933 1.052 1.416 1.791 1.177 0.265 0.275 0.365 0.725 0.598 0.493 0.331 0.623 0.572 0.612 0.689 0.698 1.448 1.196 1.387 1.152 1.015 1.039 1.027 1.073 1.440 1.617 1.088 1.108 1.111 1.311 1.376 1.293 1.136 1.301 1.012 1.403 1.283 1.125 1.562 0.822 1.243 1.443 1.103 1.148 1.056 1.081 1.561 0.658 0.418 0.412 0.622 1.090 1.496 1.300 1.467 1.084 1.324 1.112 1.242 1.443 1.242
QUOTE TERRENO	1.514 1.404 1.067 0.570 0.142 -0.008 -0.003 0.028 0.057 0.731 1.233 1.236 1.238 1.242 0.465 0.176 -0.109 -0.377 -0.607 -0.823 -1.030 -1.148 -1.347 -1.504 -1.651 -1.781 -1.884 -1.948 -1.955 -2.034 -2.075 -2.116 -2.154 -2.181 -2.197 -2.215 -2.195 -2.168 -2.163 -2.176 -2.257 -2.300 -2.285 -2.288 -2.290 -2.275 -2.232 -2.283 -2.278 -2.215 -2.098 -2.191 -2.242 -2.329 -2.422 -2.508 -2.606 -2.627 -2.526 -2.409 -2.246 -1.977 -2.035 -2.021 -1.992 -1.940 -1.949 -1.937 -1.904 -1.873 -1.844 -1.783
PROGRESSIVE ASFALTO	
PARZIALI ASFALTO	
QUOTE ASFALTO	

Scala 1:200

0 2 4 6 8 10m

KEY MAP

Scala 1:500

COMUNE DI GENOVA

REALIZZAZIONE DELLA NUOVA CALATA AD USO CANTIERISTICA NAVALE ALL'INTERNO DEL PORTO PETROLI DI GENOVA SESTRI PONENTE E SISTEMAZIONE IDRAULICA DEL RIO MOLINASSI

PROGETTO DEFINITIVO PER APPALTO INTEGRATO

LOTTO 1 - LOTTO 2 II STRALCIO FASE 2 - LOTTO 3

ELABORATI GENERALI

Rilievo topografico e batimetrico. Prospetti e sezioni 1/2

PROGETTISTA INCARICATO DAL COMUNE DI GENOVA

Stantec

Stantec S.p.A. Centro Direzionale Milano 2 - Palazzo Canova 20090 Segrate (Milano)
Tel. +39 02 94757240 Fax. +39 02 26924275
www.stantec.com

SCALA: 1:200

COMMESSA	APPALTO	FASE	TIPO DOC.	DISCIP.	GRUPPO	CONS.	REV
4 5 5 0 3 3 0 7	B	P D	D	G E N	D	0 0 4	F0

PROGETTAZIONE :

Rev.	Descrizione Emissione	Redatto	Data	Verificato	Data	Approvato	Data
F0	Prima Emissione	P. Viaro	04/06/2021	G. Lonardini	04/06/2021	G. Sembenelli	04/06/2021

IL PROGETTISTA

Dott. Ing. G. Sembenelli

VERIFICATO :

VALIDATO : COMUNE DI GENOVA

IL RUP	ASSISTENTI AL RUP
Dott. Arch. R. Valcalda	

MOGE : 020350 / 020351