

Proprietario



1	09/04/21	ROCCA	CARUBA	LUMINARI
0	12/11/19	ROCCA	CARUBA	LUMINARI
INDICE	DATA	DISEGN.	CONTR.	APPROV.

Progettista



Dis. RF-904	
Comm.NR/18067-R-L04	
Revisioni	0 1

Foglio
1
di 5

Il presente disegno e' di proprieta' aziendale - La Societa' tutelera' i propri diritti a termine di legge.

Metanodotto:
All. Comune di Cosenza
DN 200 (8") - MOP 50 bar,
E OPERE CONNESSE
in comune di Castrolibero (CS)

RAPPORTO FOTOGRAFICO



Legenda metanodotti:




-  TRACCIATO DI PROGETTO
-  METANODOTTO DA RIMUOVERE /INTASARE
-  METANODOTTO IN ESERCIZIO

FOTO n. 1



Vista c.s.g. Attraversamento via Barbaro nel Comune di Castrolibero

FOTO n. 2



Percorrenza via Barbaro nel Comune di Castrolibero

FOTO n. 3




Vista c.s.g. Percorrenza via Barbaro nel Comune di Castrolibero

FOTO n. 4




Vista c.s.g. Percorrenza Via Marchesato nel territorio di Castrolibero

FOTO n. 5



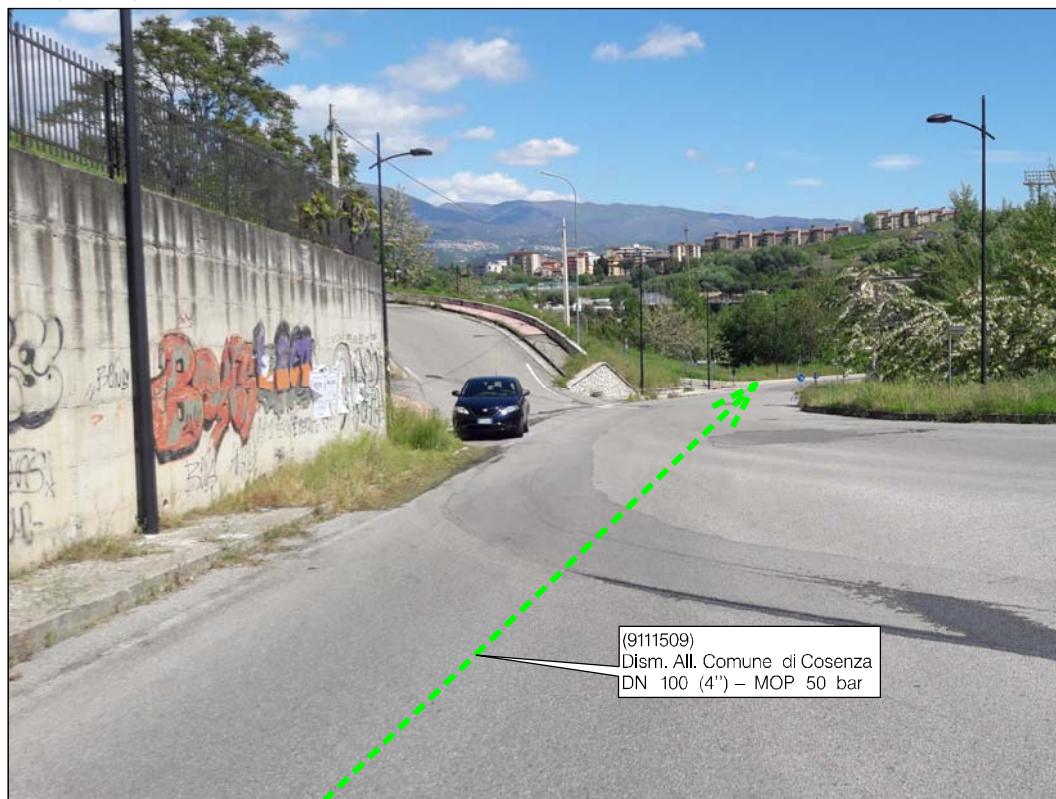
Vista c.s.g. Percorrenza incrocio Via Caduti di Nassirya e Via Marchesato nel Comune di Castrolibero

FOTO n. 6



Percorrenza Via Marchesato nel Comune di Castrolibero

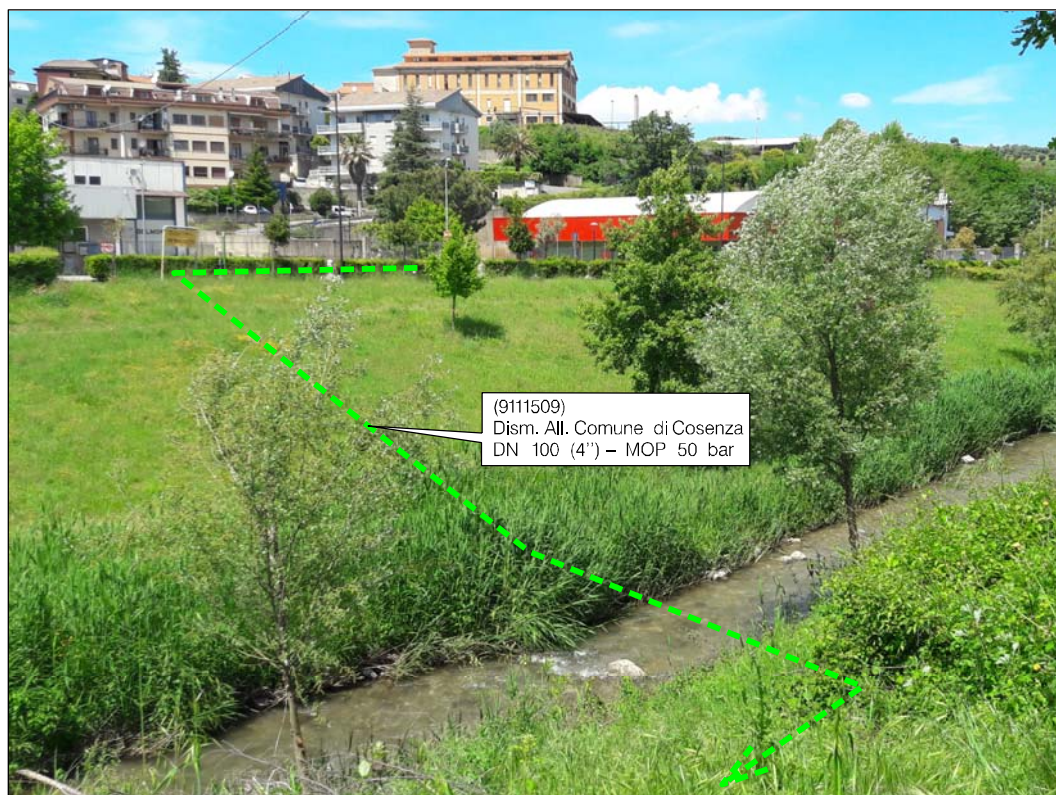
FOTO n. 7



(9111509)
 Dism. All. Comune di Cosenza
 DN 100 (4'') – MOP 50 bar

Percorrenza incrocio Via Marchesato con Via C.B. Conte di Cavour nel Comune di Castrolibero

FOTO n. 8



(9111509)
 Dism. All. Comune di Cosenza
 DN 100 (4'') – MOP 50 bar

Vista c.s.g Attraversamento
 Torrente Campagnano – Tratto in vegetazione ripariale nel territorio di Castrolibero