

LEGENDA

SIMBOLOGIA CARTOGRAFICA

- Metanodotto in progetto
DN 200 (8"), DP 60 bar, MOP 12 bar
- Metanodotto da dismettere
DN 175 (7"), MOP 12 bar
- Opere connesse da dismettere
- Metanodotto in esercizio
da ricollegare
- Metanodotti SGI esistenti
- Altri Metanodotti esistenti
- Aree impianti stacco-terminale
in progetto
- Aree impianti stacco-terminale
SGI esistenti
- Aree impianti esistenti
- Piazzola di stoccaggio tubazioni
- Opere connesse in progetto
- T.O.C. - Trivelle spingitubo principali
- Impianti di linea in progetto
- Impianti di linea da porre fuori
esercizio e recuperare
- Impianti di linea in esercizio
- Strade di accesso provvisorio
- Adeguamento strade esistenti
- Strade provvisorie su
infrastrutture private
- Strada di accesso all'impianto
- Limite sovrapposizione fogli
- Metanodotto SNAM Chieti - Rieti
DN 400 (16") DP=MOP 24 bar
(di futura realizzazione)

Ricollegamento / Interconnessione
DN xxx (x"), DP xx bar, MOP xx bar
L = xx m

SIMBOLOGIA MECCANICA

- Punto di intercettazione di linea (P.I.L.)
- Punto di intercettazione di derivazione importante (P.I.D.I.)
- Punto di intercettazione e derivazione semplice con stacco da linea (P.I.D.S.)
- Punto di intercettazione di derivazione importante
con discaggio di allacciamento (P.I.D.I.)
- Impianto di riduzione/regolazione della pressione



COROGRAFIA 1:250.000



Il presente disegno e' di proprieta' aziendale - La Societa' tutelera' i propri diritti a termine di legge.

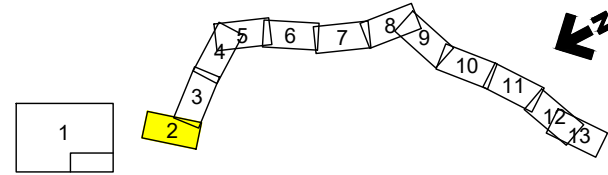
Progressiva chilometrica	N.		
Comuni	COMUNE		
Province	PROVINCIA		
Impianti	TIPO - N. - PROG.	TIPO - N. - ESISTENTE DA MODIFICARE	TIPO - N. - ESISTENTE
Attraversamenti	TIPOLOGIA ATTRAVERSATA (SS n.##, corso d'acqua, ferrovia, ecc.)		
Strade - Piste - Piazzole	ACCESSO IMPIANTI	ADEGUAMENTI STRADE	STRADE PROVVISORIE SU INFRASTRUTTURE PRIVATE
Fascia di lavoro	ALLARGATA	RIDOTTA	N. PIAZ. Pn
Scavabilità terreni	SCIOLTI (T)	ROCCIA TENERA (RT)	ROCCIA DURA (RD)
Strade (opere connesse)	ADEGUAMENTI STRADE	STRADE PROVVISORIE	
Fascia di lavoro (opere connesse)	ALLARGATA		
Attraversamenti (opere connesse)	TIPOLOGIA ATTRAVERSATA (SS n.##, corso d'acqua, ferrovia, ecc.)		

0	13/07/21	EMISSIONE PER ENTI	TORELLI	VARANI	BANCI
REV.	DATA	DESCRIZIONE	ELABORATO	VERIFICATO	APPROVATO
		Progettista	COMMESSA	UNITA'	
		Società Gasdotti Italia S.P.A.	5719	001	
			DISEGNO	P-PG-D-1023	
			REVISIONE	0	
			FG.	1	DI 13
			SCALA	1:10.000	
METANODOTTO CITTA' SANT'ANGELO - ALANNO					
TRACCIATO DI PROGETTO					

METANODOTTO CITTA' SANT'ANGELO - ALANNO

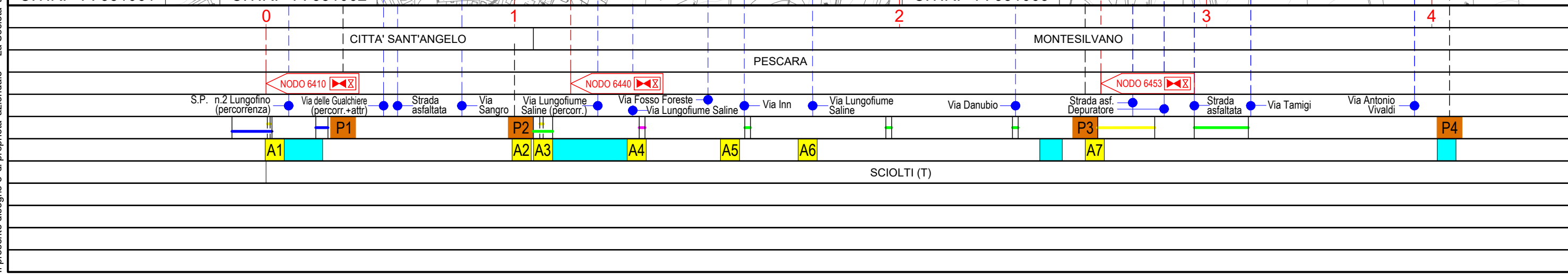
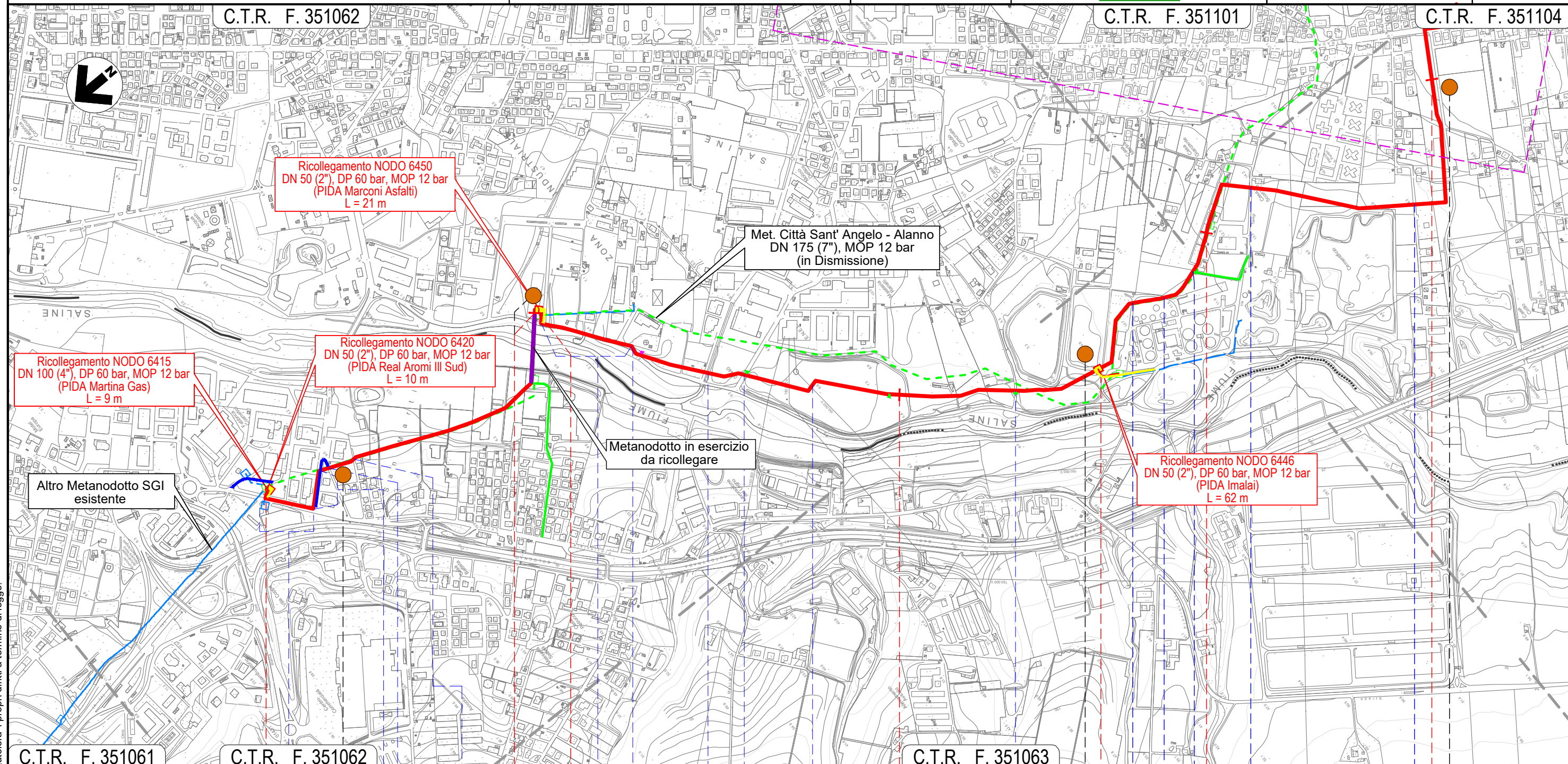
TRACCIATO DI PROGETTO

Quadro d'unione



0	13/07/21	EMISSIONE PER ENTI	TORELLI	VARANI	BANCI
REV.	DATA	DESCRIZIONE	ELABORATO	VERIFICATO	APPROVATO
		Progettista			
		Comm.	5719-001		
		Dis.	P-PG-D-1023		

Foglio
2
di 13
Scala
1:10.000




Il presente disegno e' di proprieta' aziendale - La Societa' tutelera' i propri diritti a termine di legge.

METANODOTTO CITTA' SANT'ANGELO - ALANNO

TRACCIATO DI PROGETTO

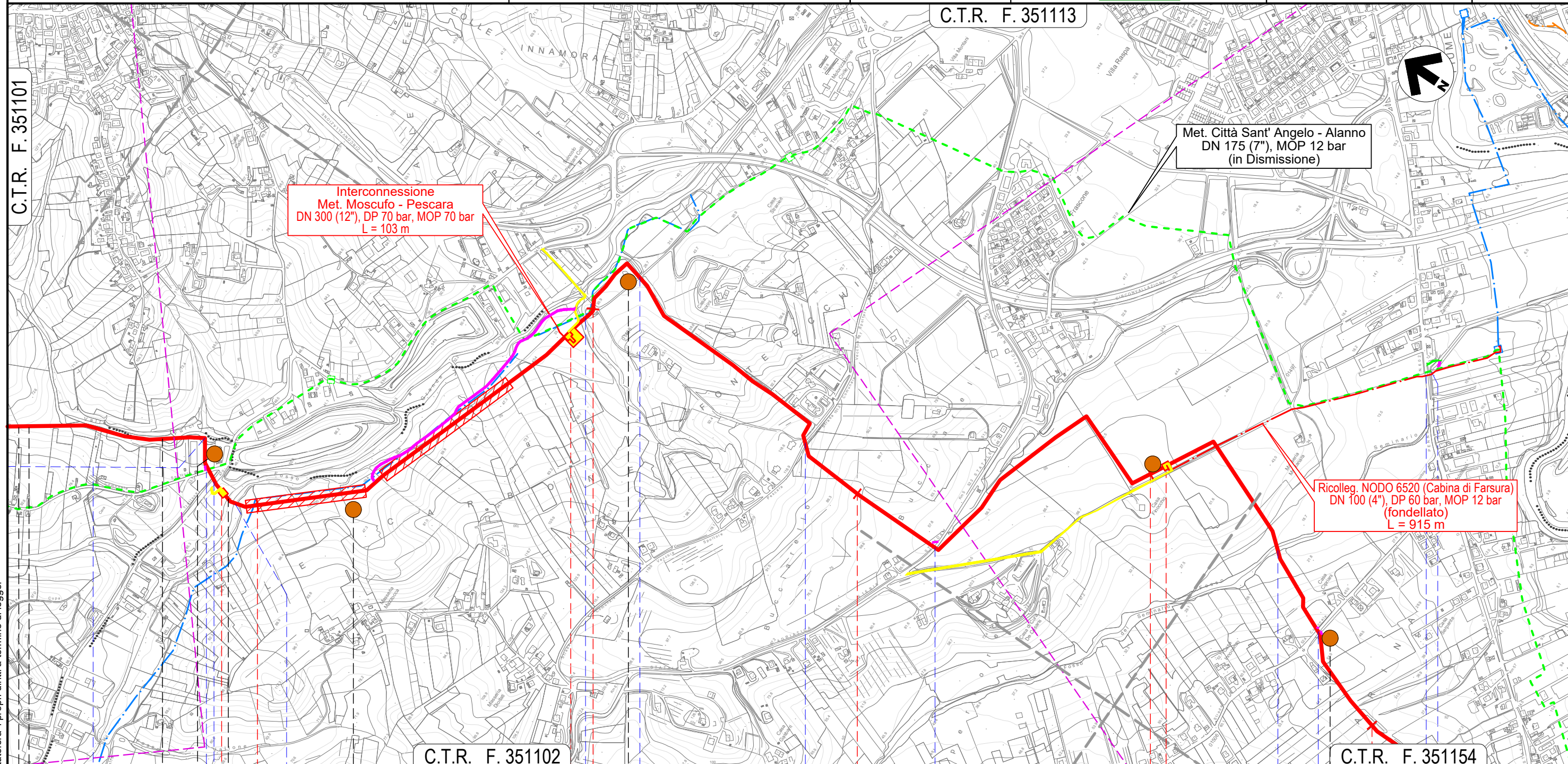
Quadro d'unione



0	13/07/21	EMISSIONE PER ENTI	TORELLI	VARANI	BANCI	Foglio 4 di 13 Scala 1:10.000
REV.	DATA	DESCRIZIONE	ELABORATO	VERIFICATO	APPROVATO	
		Progettista				Comm. 5719-001
						Dis. P-PG-D-1023

C.T.R. F. 351101

C.T.R. F. 351113



Interconnessione
Met. Moscufo - Pescara
DN 300 (12"), DP 70 bar, MOP 70 bar
L = 103 m

Met. Città Sant' Angelo - Alanno
DN 175 (7"), MOP 12 bar
(in Dismissione)

Ricolleg. NODO 6520 (Cabina di Farsura)
DN 100 (4"), DP 60 bar, MOP 12 bar
(fondellato)
L = 915 m

C.T.R. F. 351102

C.T.R. F. 351154

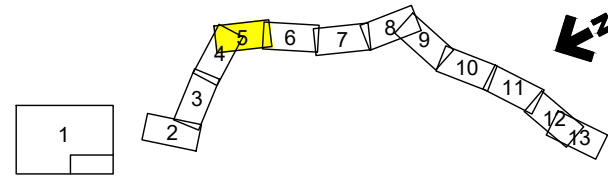
MONTESILVANO		PESCARA		SPOLTORE				PESCARA		PESCARA	
PESCARA		PESCARA		PESCARA				PESCARA		PESCARA	
Fosso Valle Furci (percorrenza)		Strada C.le Trave		Via dei Frassini		Fosso Grande		Fosso		Via Fonte Vecchia	
P7		P8		P9		P10		P11		P11	
A14		A15 A16		A17		A18		A19		A21	
SCIOLTI (T)		ROCCIA TENERA (RT)		ROCCIA TENERA (T)		ROCCIA TENERA (RT)		SCIOLTI (T)		SCIOLTI (T)	
										A22a	
										S.R. n.602	
										Fosso del Seminario	

Il presente disegno e' di proprieta' aziendale - La Societa' tutelera' i propri diritti a termine di legge.

METANODOTTO CITTA' SANT'ANGELO - ALANNO

TRACCIATO DI PROGETTO

Quadro d'unione

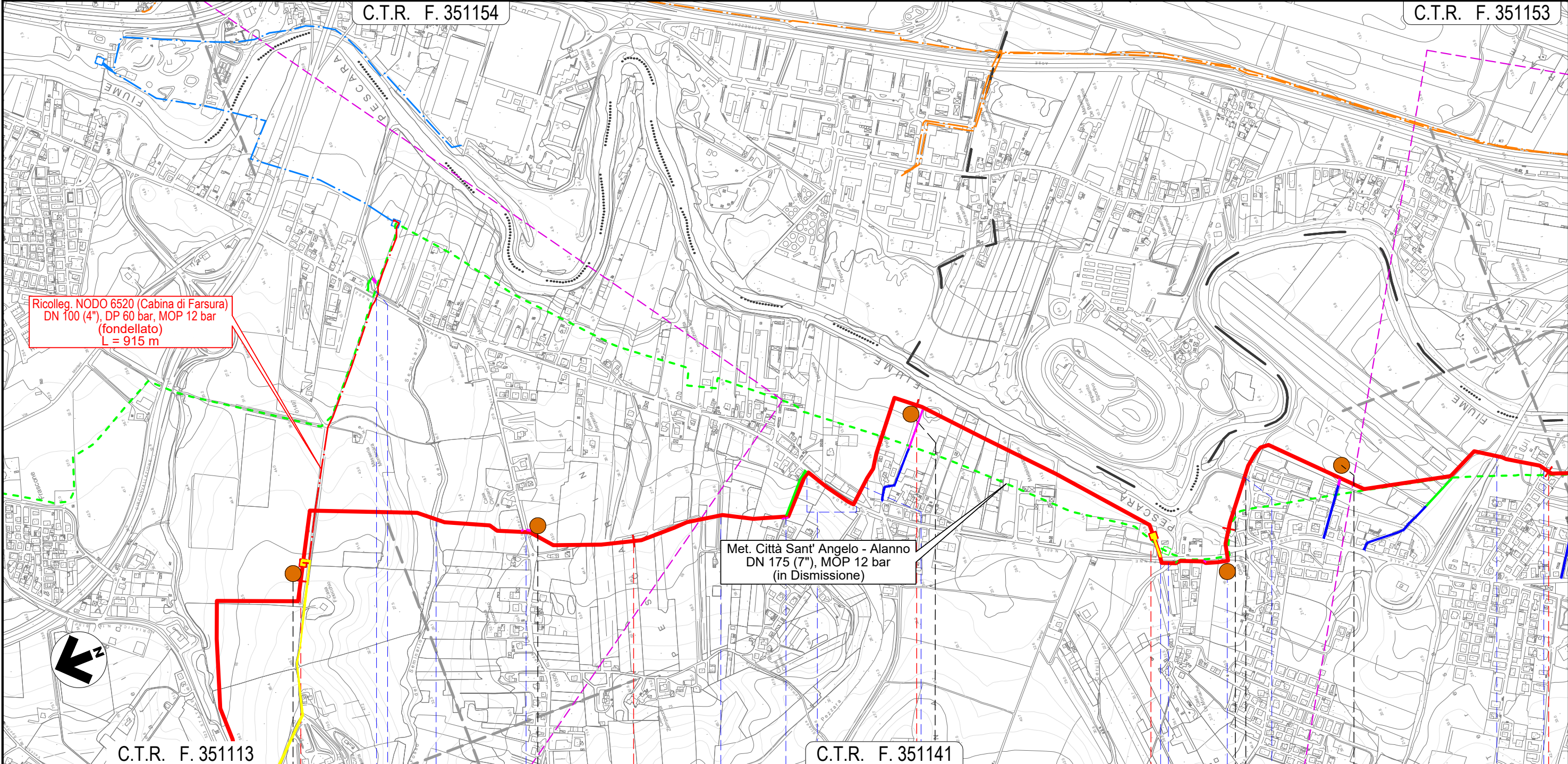


0	13/07/21	EMISSIONE PER ENTI	TORELLI	VARANI	BANCI
REV.	DATA	DESCRIZIONE	ELABORATO	VERIFICATO	APPROVATO
		Progettista			
			Comm.	5719-001	
			Dis.	P-PG-D-1023	

Foglio
5
di 13
Scala
1:10.000

C.T.R. F. 351154

C.T.R. F. 351153



C.T.R. F. 351113

C.T.R. F. 351141

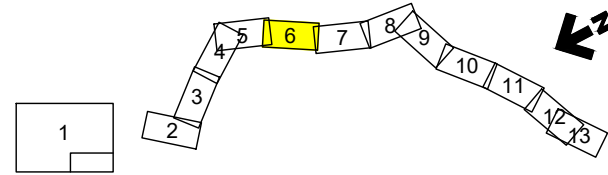
12	13	14	15	16
SPOLTORE		SAN GIOVANNI TEATINO		SPOLTORE
PESCARA		CHIETI		PESCARA
Fosso del Seminario	Via Pescarina	Via Mare Adriatico	Via Loira	S.R. n.602 (percorrenza+attr.)
Fosso	Fosso	Fosso	Fosso	Fosso
P10	P11	P12	P13	P14
A22			A23 A24	A25
SCIOLTI (T)				
A22a				
S.R. n.602	Fosso del Seminario			

Il presente disegno e' di proprieta' aziendale - La Societa' tutelera' i propri diritti a termine di legge.

METANODOTTO CITTA' SANT'ANGELO - ALANNO

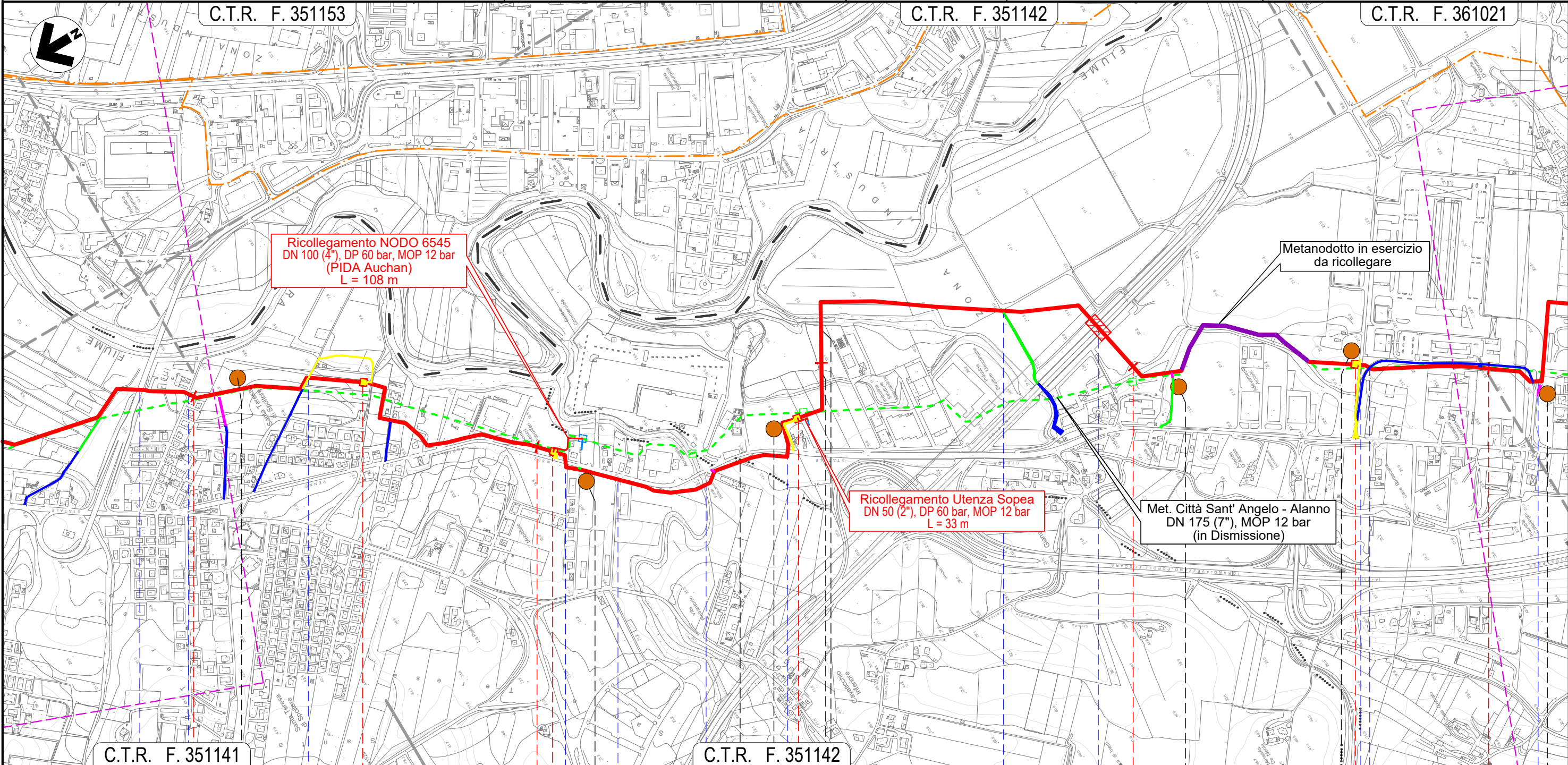
TRACCIATO DI PROGETTO

Quadro d'unione



0	13/07/21	EMMISSIONE PER ENTI	TORELLI	VARANI	BANCI
REV.	DATA	DESCRIZIONE	ELABORATO	VERIFICATO	APPROVATO
		Progettista			
		Comm.	5719-001		
		Dis.	P-PG-D-1023		

Foglio
6
di 13
Scala
1:10.000



C.T.R. F. 351141

C.T.R. F. 351142

16 17 18 19 20

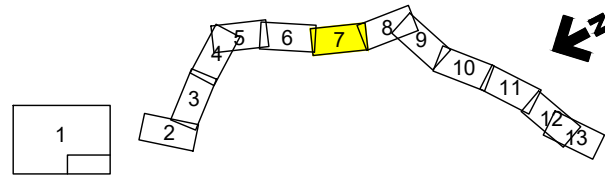
SPOLTORE			PESCARA		CEPAGATTI	SAN GIOVANNI TEATINO	CEPAGATTI					
						CHIETI						
Via Aterno	Via Pescara	Via Aterno	S.R. n.602	Via Maiella	Fosso Fontecchio	S.R. n.602	Fossi Madonna	Via Nazionale	Autostrada A14	Strada asfaltata	Via Lombardia	S.R. n.602
P15		P16		P17		P18		P19		P20		
A26		A27 A28		A29		A30 A31		A32		A33 A34		
SCIOLTI (T)												

Il presente disegno e' di proprieta' aziendale - La Societa' tutelera' i propri diritti a termine di legge.

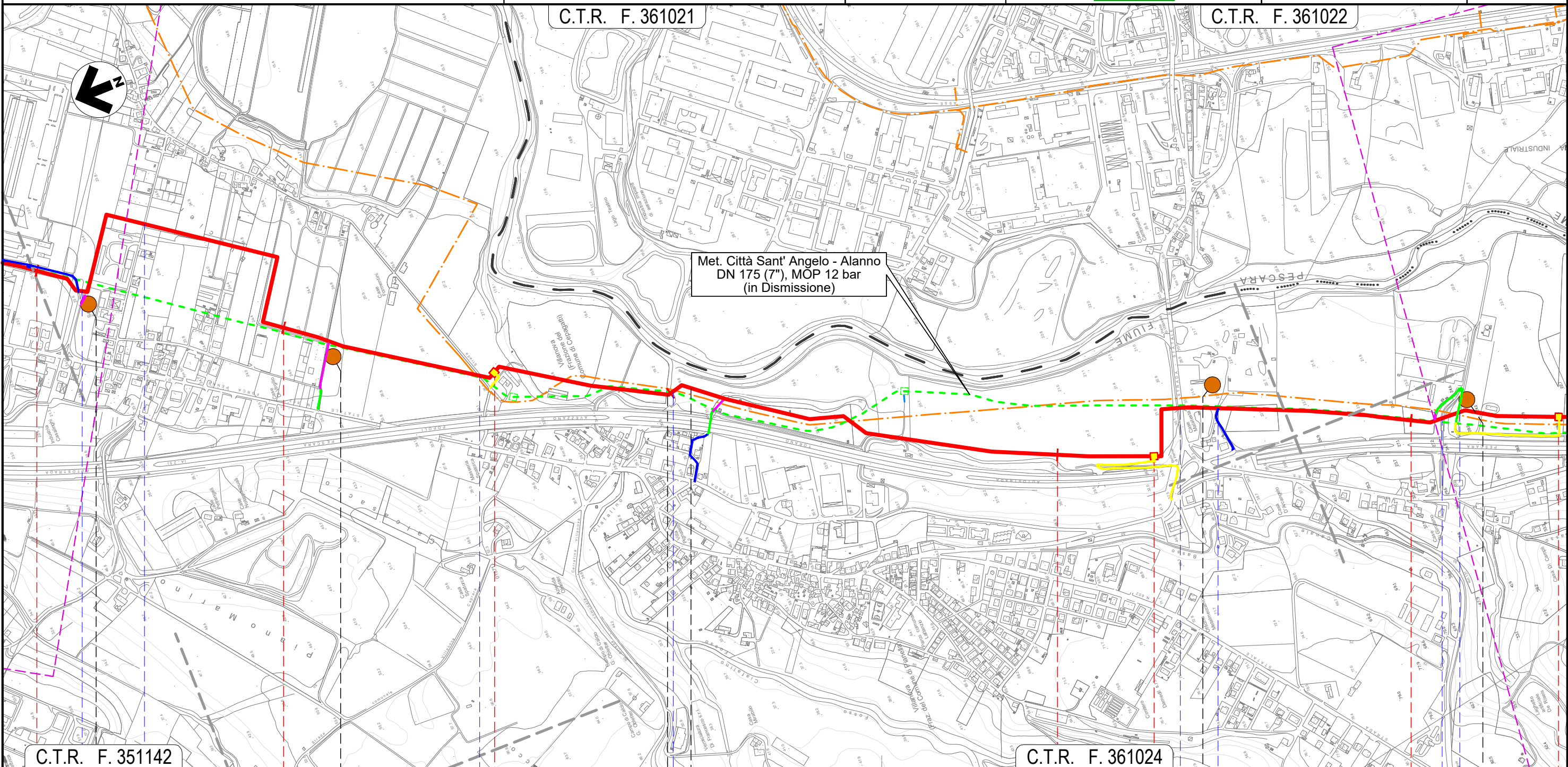
METANODOTTO CITTA' SANT'ANGELO - ALANNO

TRACCIATO DI PROGETTO

Quadro d'unione



0	13/07/21	EMISSIONE PER ENTI	TORELLI	VARANI	BANCI	Foglio 7
REV.	DATA	DESCRIZIONE	ELABORATO	VERIFICATO	APPROVATO	
Progettista			Comm. 5719-001			Scala 1:10.000
			Dis. P-PG-D-1023			




20	21	22	23	24
CEPAGATTI		CHIETI	CEPAGATTI	
PESCARA		CHIETI	PESCARA	
S.R.n.602	Via Lombardia	Via Piemonte	Fosso Cialfalino	S.S. n.81
Via Aterno				Via Aterno
				Strada Asfaltata
				Fosso
P20	P21		P22	P23
A34	A35		A36	A37
				A38
SCIOLTI (T)				

Il presente disegno e' di proprieta' aziendale - La Societa' tutelera' i propri diritti a termine di legge.

METANODOTTO CITTA' SANT'ANGELO - ALANNO

TRACCIATO DI PROGETTO

Quadro d'unione



0	13/07/21	EMISSIONE PER ENTI	TORELLI	VARANI	BANCI
REV.	DATA	DESCRIZIONE	ELABORATO	VERIFICATO	APPROVATO
		Progettista	5719-001		
			P-PG-D-1023		

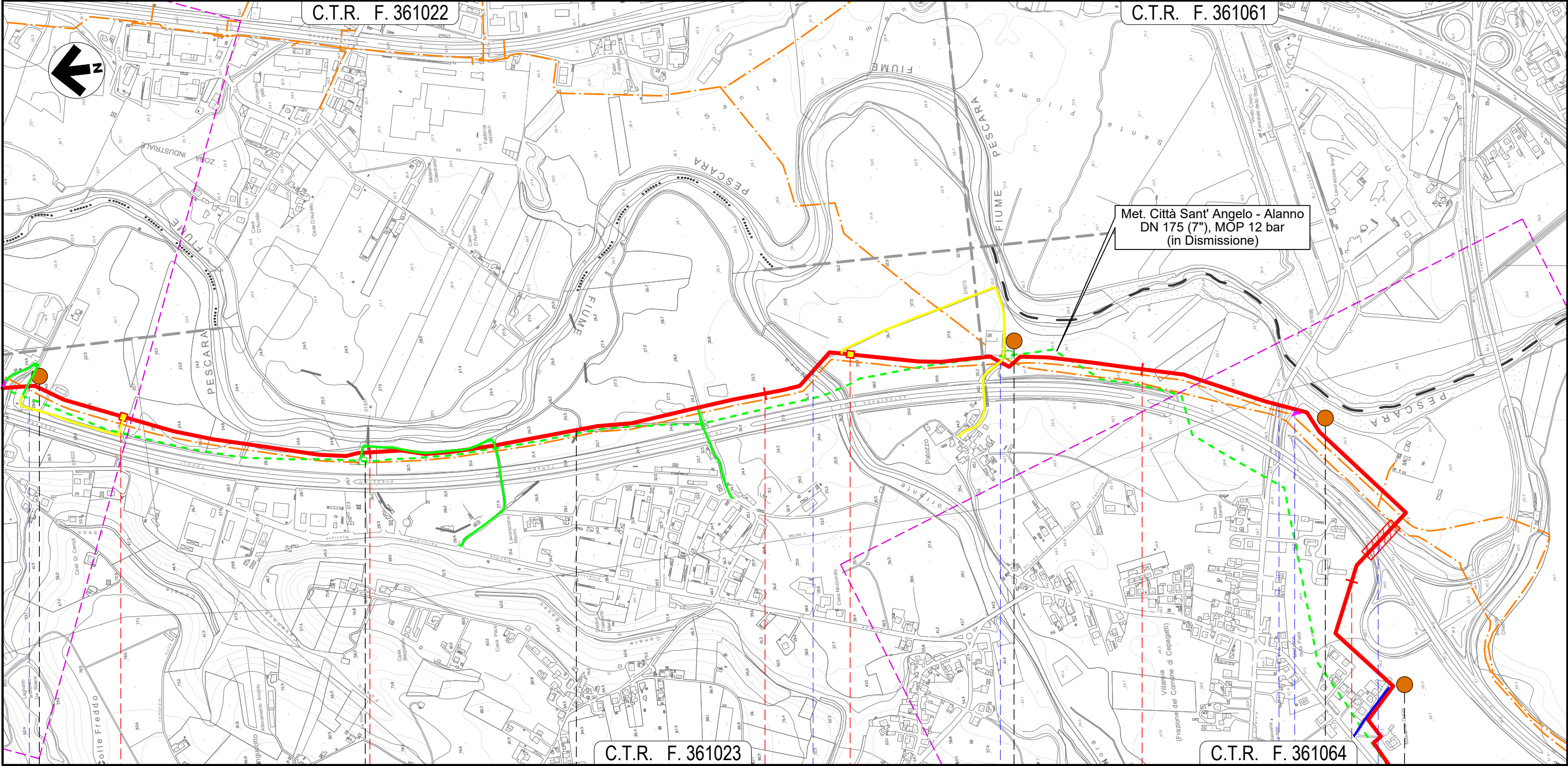


Foglio
8

di 13
Scala
1:10.000

C.T.R. F. 361022

C.T.R. F. 361061



Met. Città Sant' Angelo - Alanno
DN 175 (7''), MOP 12 bar
(in Dismissione)


C.T.R. F. 361023

C.T.R. F. 361064

CEPAGATTI	CHIETI	CEPAGATTI	
PESCARA	CHIETI	PESCARA	



- Fosso
- Torrente Nora
- Strada Contrada Palazzo
- S.P. n.41
- Via Ponte delle Fascine
- Autostrada A25



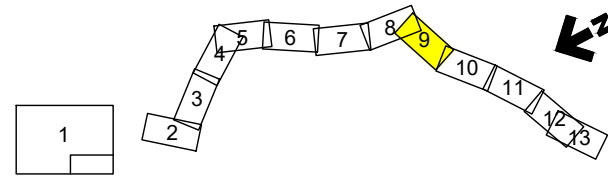
SCIOLTI (T)

Il presente disegno e' di proprieta' aziendale - La Societa' tutelera' i propri diritti a termine di legge.

METANODOTTO CITTA' SANT'ANGELO - ALANNO

TRACCIATO DI PROGETTO

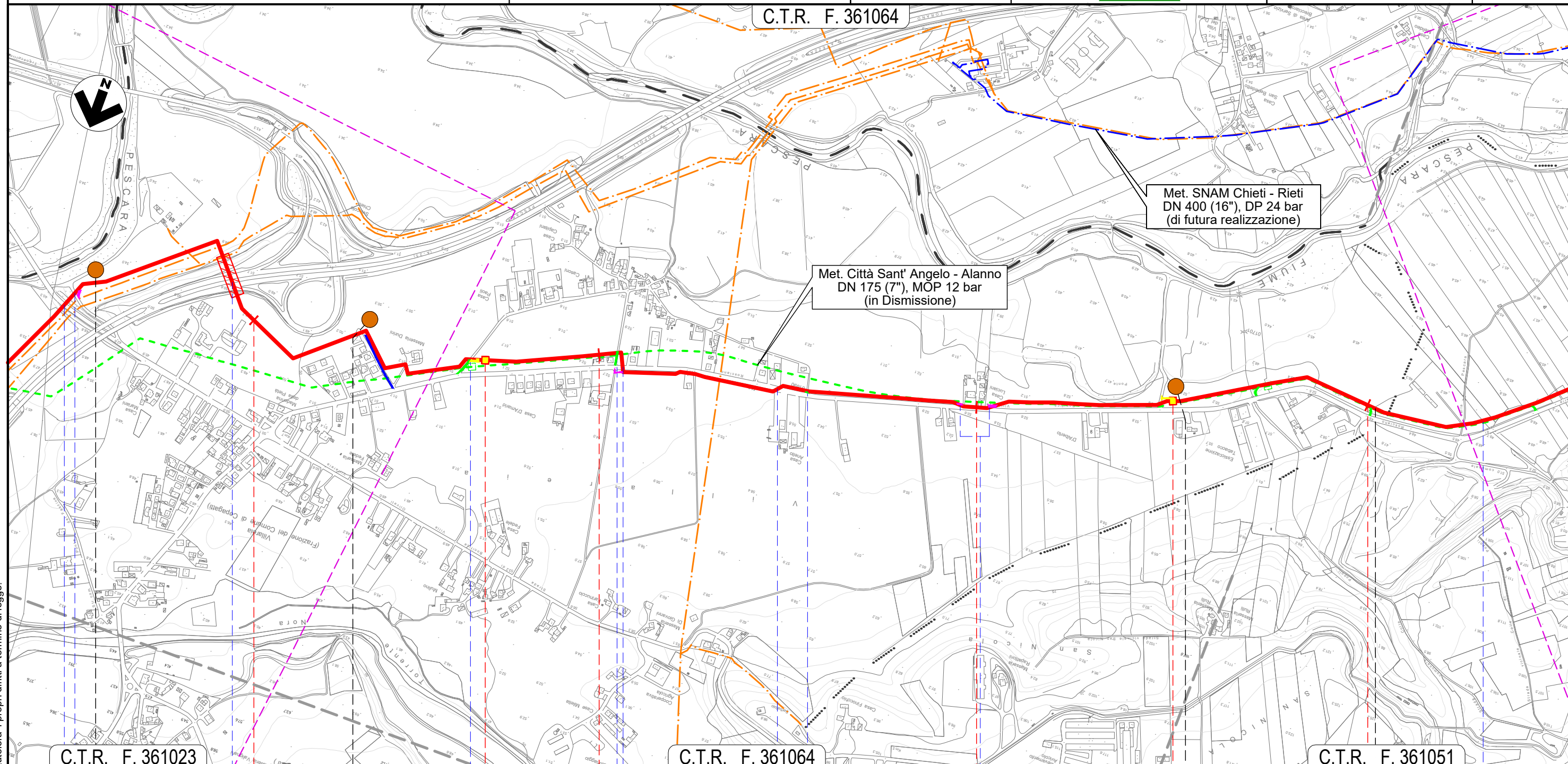
Quadro d'unione



0	13/07/21	EMISSIONE PER ENTI	TORELLI	VARANI	BANCI
REV.	DATA	DESCRIZIONE	ELABORATO	VERIFICATO	APPROVATO
		Progettista			
			Comm.	5719-001	
			Dis.	P-PG-D-1023	

Foglio
9
di 13
Scala
1:10.000

C.T.R. F. 361064



C.T.R. F. 361023

C.T.R. F. 361064

C.T.R. F. 361051

28

29

30

31

CEPAGATTI

PESCARA

ROSCIANO

NODO 6610

NODO 6630

S.P. n.41 Via Ponte delle Fascine Autostrada A25 Via Giovanna D'Arco S.P. n.44 S.P. n.44 Via Giovanna D'Arco Percorrenza S.P. n.44 Canale in C.A.

A41

A42

A43

A44

A45

A46


SCIOLTI (T)

Il presente disegno e' di proprieta' aziendale - La Societa' tutelera' i propri diritti a termine di legge.

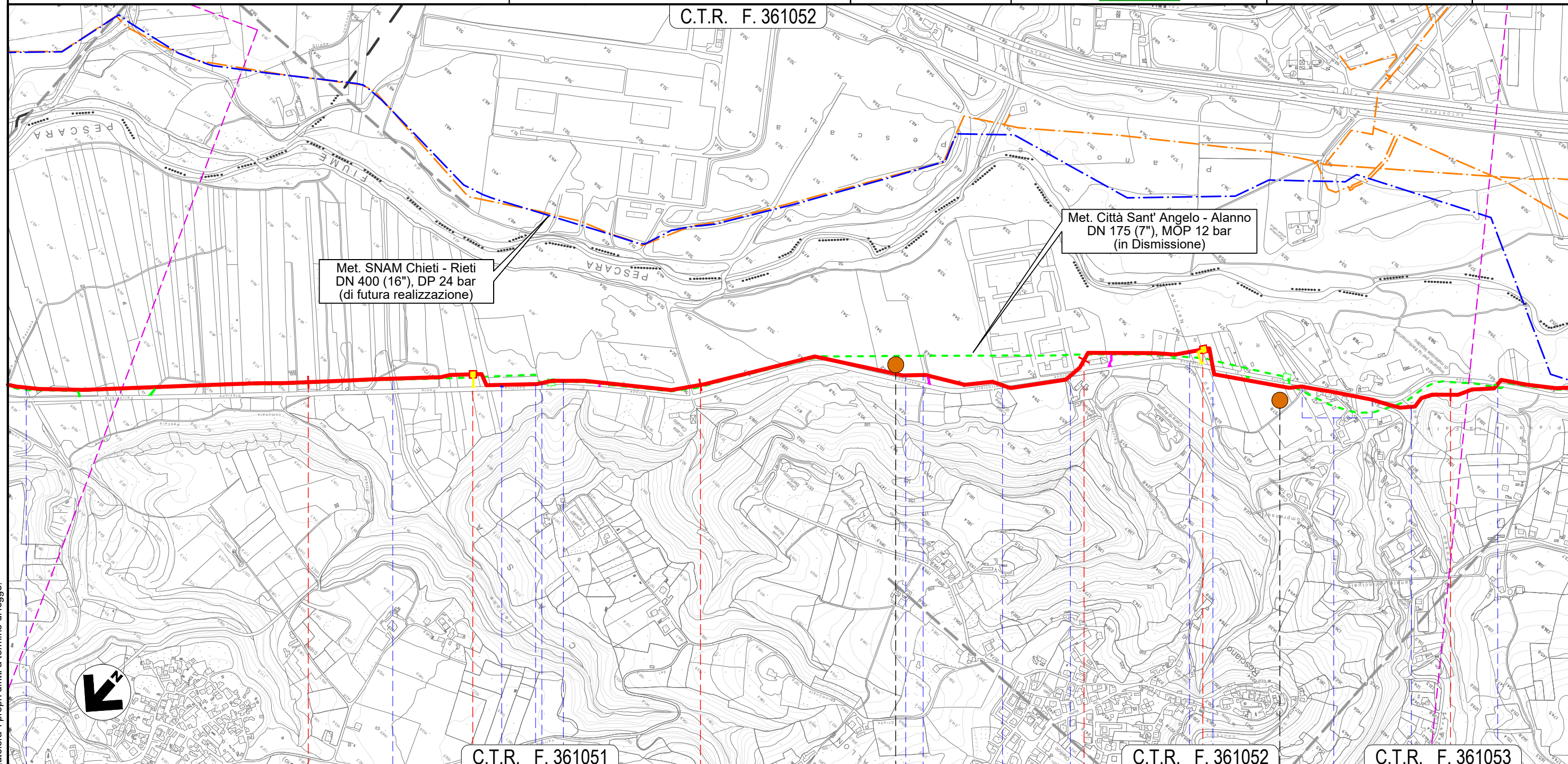
METANODOTTO CITTA' SANT'ANGELO - ALANNO

TRACCIATO DI PROGETTO

Quadro d'unione



0	13/07/21	EMISSIONE PER ENTI	TORELLI	VARANI	BANCI	Foglio 10 di 13 Scala 1:10.000
REV.	DATA	DESCRIZIONE	ELABORATO	VERIFICATO	APPROVATO	
			Progettista 			Comm. 5719-001
						Dis. P-PG-D-1023




Il presente disegno e' di proprieta' aziendale - La Societa' tutelera' i propri diritti a termine di legge.

32		33		34		35						
C.T.R. F. 361051				C.T.R. F. 361052				C.T.R. F. 361053				
ROSCIANO				PESCARA								
Canale in C.A.	Fosso	Accesso area industriale	Accesso area industriale	Accesso area industriale	Accesso area industriale	S.P. n.44	S.P. n.44	Fosso Nerone (in C.A.)	S.P. n.44	S.P. n.44 (percorrenza)	Fosso	S.P. n.44
		A47	A48	P28	A49	A50	A51	A52	A53			A54
SCIOLTI (T)												

METANODOTTO CITTA' SANT'ANGELO - ALANNO

TRACCIATO DI PROGETTO

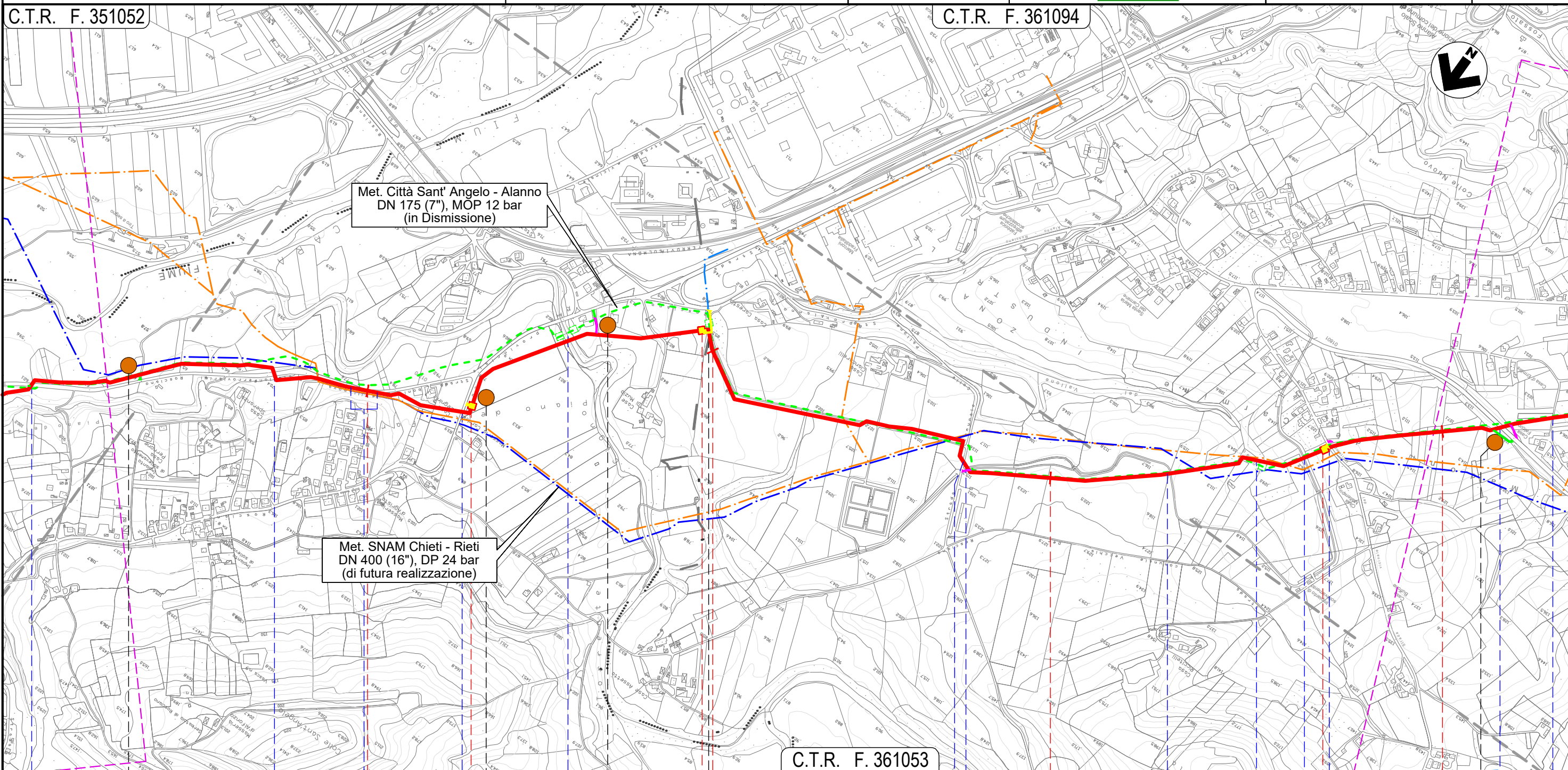
Quadro d'unione



0	13/07/21	EMISSIONE PER ENTI	TORELLI	VARANI	BANCI	Foglio 11 di 13 Scala 1:10.000
REV.	DATA	DESCRIZIONE	ELABORATO	VERIFICATO	APPROVATO	
Progettista			Comm. 5719-001			Dis. P-PG-D-1023

C.T.R. F. 351052

C.T.R. F. 361094



C.T.R. F. 361053

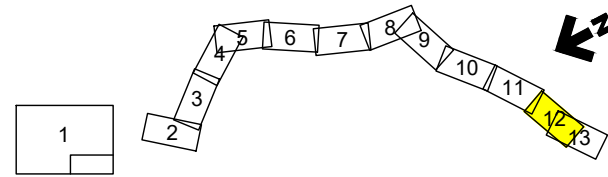
36			37			38			39			
ROSCIANO			PESCARA			ALANNO						
S.P. n. 44	S.P. n. 44	S.P. n. 44 (percorrenza)	S.P. n. 47	Torrente Cigno	Canale Alto	Via dei Gelsi	Canale Alto	Fosso Vallone	Canale Alto	S.P. n. 48	Strada Consortile	Via E. Berlinguer
A54	P30	A55	P31	P32	A56	A57	A58	A59	P33	A60		
SCIOLTI (T)												

Il presente disegno e' di proprieta' aziendale - La Societa' tutelera' i propri diritti a termine di legge.

METANODOTTO CITTA' SANT'ANGELO - ALANNO

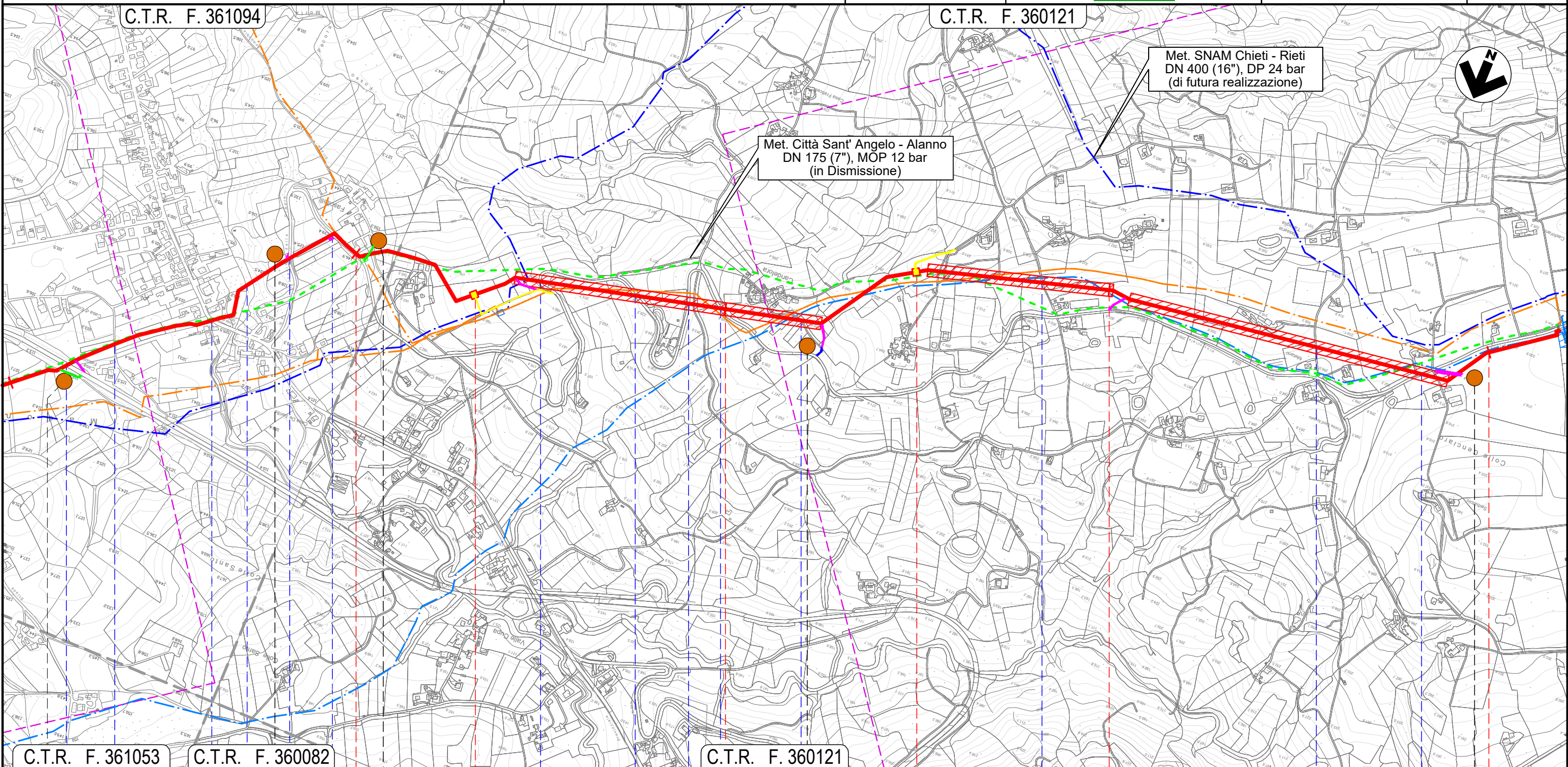
TRACCIATO DI PROGETTO

Quadro d'unione



0	13/07/21	EMISSIONE PER ENTI	TORELLI	VARANI	BANCI
REV.	DATA	DESCRIZIONE	ELABORATO	VERIFICATO	APPROVATO
		Progettista	5719-001		
			P-PG-D-1023		

Foglio
12
di 13
Scala
1:10.000



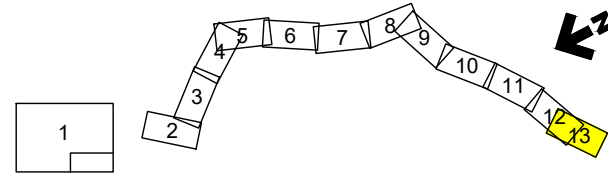
C.T.R. F. 361053		C.T.R. F. 360082		C.T.R. F. 360121		C.T.R. F. 360121		C.T.R. F. 360121		C.T.R. F. 360121		
		40		41		42		43				
				ALANNO								
				PESCARA								
		NODO 6680				NODO 6690						
Strada Consortile	Via E. Berlinguer	S.P. n.40	Il Fos-satello	S.P. n.49-2	S.P. n.49-2	S.P. n.49-2	S.P. n.49-2	Via Case Candeloro	Via Colle del Vento	Via Colle del Vento	S.P. n.49-2	
P33			P34	P35			P36				P37	
A60	A61	A62	A63	A64	A65	A66	A67	A68			A69	
SCIOLTI (T)				ROCCIA TENERA (RT)				SCIOLTI (T)		ROCCIA TENERA (RT)		SCIOLTI (T)

Il presente disegno e' di proprieta' aziendale - La Societa' tutelera' i propri diritti a termine di legge.

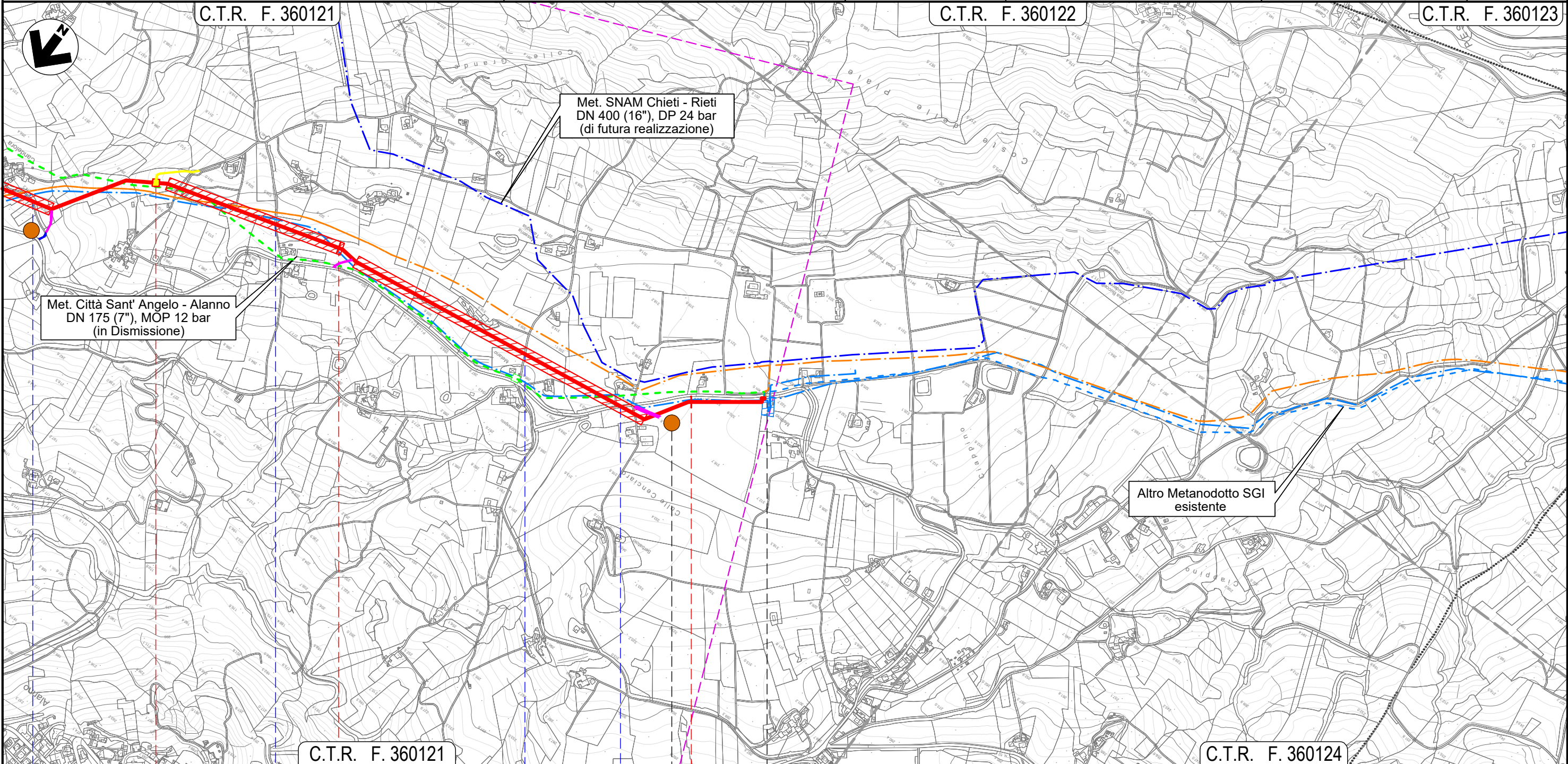
METANODOTTO CITTA' SANT'ANGELO - ALANNO

TRACCIATO DI PROGETTO

Quadro d'unione



0	13/07/21	EMISSIONE PER ENTI	TORELLI	VARANI	BANCI	Foglio 13 di 13
REV.	DATA	DESCRIZIONE	ELABORATO	VERIFICATO	APPROVATO	
Progettista			Comm. 5719-001			Scala 1:10.000
			Dis. P-PG-D-1023			



C.T.R. F. 360121		C.T.R. F. 360122		C.T.R. F. 360124	
42		43		43+193	
ALANNO		PESCARA			
Via Case Candeloro		Via Colle del Vento		S.P. n.49-2	
NODO 6690		NODO 6320			
P36		P37			
A66		A67		A68	
A67		A68		A69	
(RT)	SCIOLTI (T)	ROCCIA TENERA (RT)	SCIOLTI (T)	ROCCIA TENERA (RT)	SCIOLTI (T)

Il presente disegno e' di proprieta' aziendale - La Societa' tutelera' i propri diritti a termine di legge.