























LEGENDA

SIMBOLOGIA CARTOGRAFICA







-  Metanodotto da dismettere
DN 175 (7"), MOP 12 bar
-  Metanodotto in progetto
DN 200 (8"), DP 60 bar, MOP 12 bar
-  Metanodotto in esercizio
da ricollegare
-  Metanodotti SGI esistenti
-  Altri Metanodotti esistenti
-  Aree impianti stacco-terminale
in progetto
-  Aree impianti stacco-terminale
SGI esistenti
-  Aree impianti esistenti
-  T.O.C. - Trivelle spingitubo principali
-  Impianti di linea in progetto
-  Impianti di linea da porre fuori
esercizio e recuperare
-  Impianti di linea in esercizio
-  Limite sovrapposizione fogli
-  Metanodotto SNAM Chieti - Rieti
DN 400 (16") DP=MOP 24 bar
(di futura realizzazione)
-  Opere connesse in dismissione

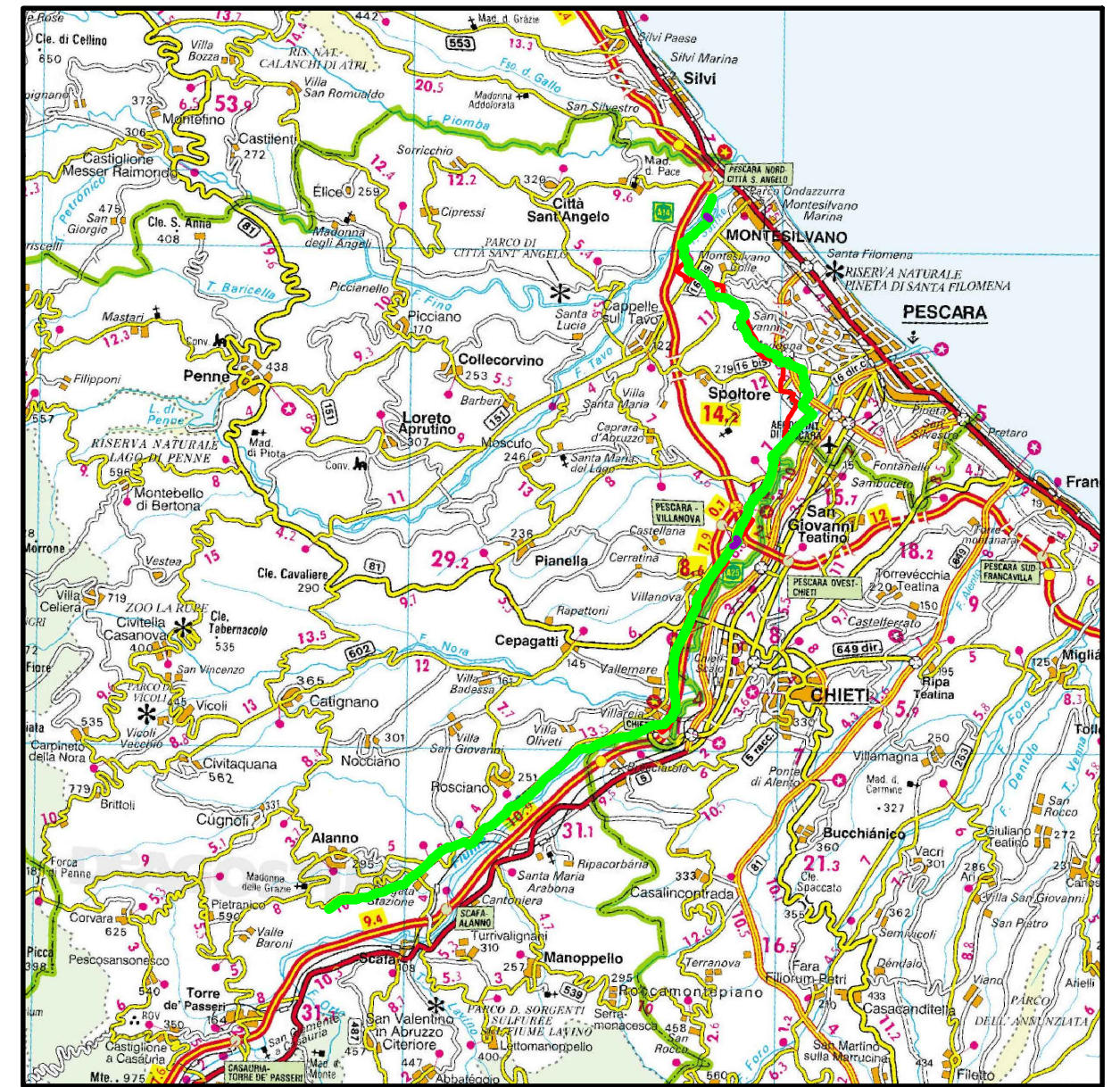
Dismissione collegamento - NODO
DN xxx (x"), MOP xx bar
L = xx m

LEGENDA TEMATICA

-  Paesaggio Urbanizzato
della costa
-  Paesaggio Agricolo collinare
di Pescara ad olivicoltura
-  Paesaggio fluviale della valle
del Fiume Pescara
-  Paesaggio urbanizzato della
valle del Fiume Pescara
-  Paesaggio agricolo della
valle del Fiume Pescara
-  Paesaggio seminaturale collinare
-  Paesaggio agricolo collinare

SIMBOLOGIA MECCANICA

-  Punto di intercettazione di linea (P.I.L.)
-  Punto di intercettazione di derivazione importante (P.I.D.I.)
-  Punto di intercettazione e derivazione semplice con stacco da Linea (P.I.D.S.)
-  Punto di intercettazione con discaggio di allacciamento (P.I.D.A.)
-  Impianto di riduzione/regolazione della pressione
-  Spurgo



COROGRAFIA 1:250.000




0	13/07/21	EMISSIONE PER ENTI	DEL VECCHIO	FRANCESCONE	BANCI
REV.	DATA	DESCRIZIONE	ELABORATO	VERIFICATO	APPROVATO
		Progettista	COMMESSA	UNITA'	
		 Società Gasdotti Italia S.P.A.	5719	001	
			DISEGNO D-PG-D-1004		
		METANODOTTO CITTA' SANT'ANGELO - ALANNO	REVISIONE 0		
		Dismissione Condotta Esistente CARTA DEL PAESAGGIO	FG.	1	DI 13
			SCALA	1:10.000	

METANODOTTO CITTA' SANT'ANGELO - ALANNO

Dismissione Condotta Esistente
CARTA DEL PAESAGGIO

Quadro d'unione



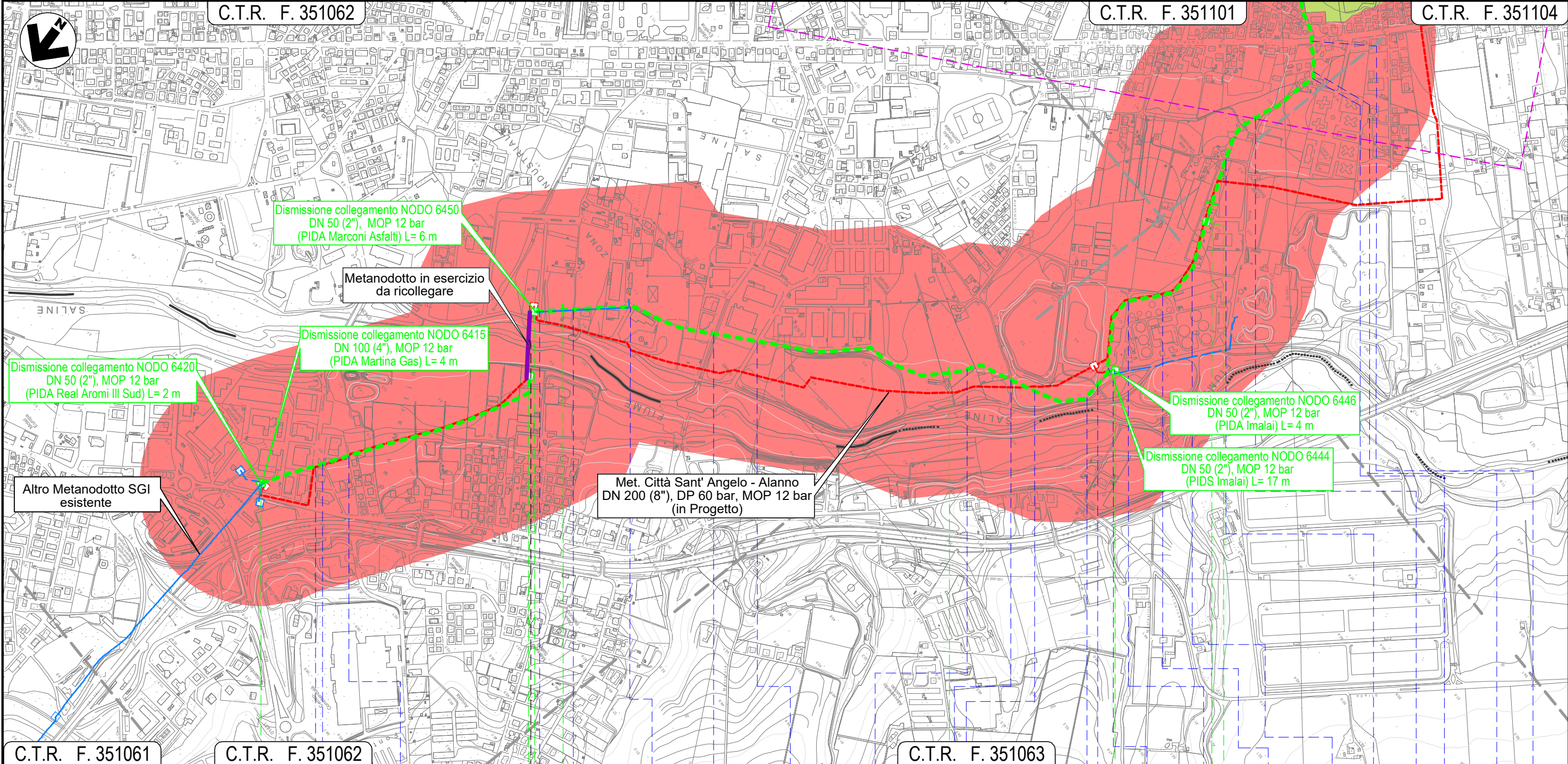
0	13/07/21	EMISSIONE PER ENTI	DEL VECCHIO	FRANCESCO	BANCI
REV.	DATA	DESCRIZIONE	ELABORATO	VERIFICATO	APPROVATO
		Progettista			
			Comm.	5719-001	
			Dis.	D-PG-D-1020	

Foglio
2
di 13
Scala
1:10.000

C.T.R. F. 351062

C.T.R. F. 351101

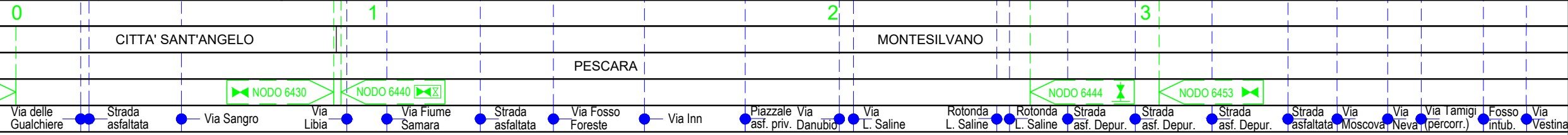
C.T.R. F. 351104



C.T.R. F. 351061

C.T.R. F. 351062

C.T.R. F. 351063




Il presente disegno e' di proprieta' aziendale - La Societa' tutelera' i propri diritti a termine di legge.

METANODOTTO CITTA' SANT'ANGELO - ALANNO

Dismissione Condotta Esistente
CARTA DEL PAESAGGIO

Quadro d'unione



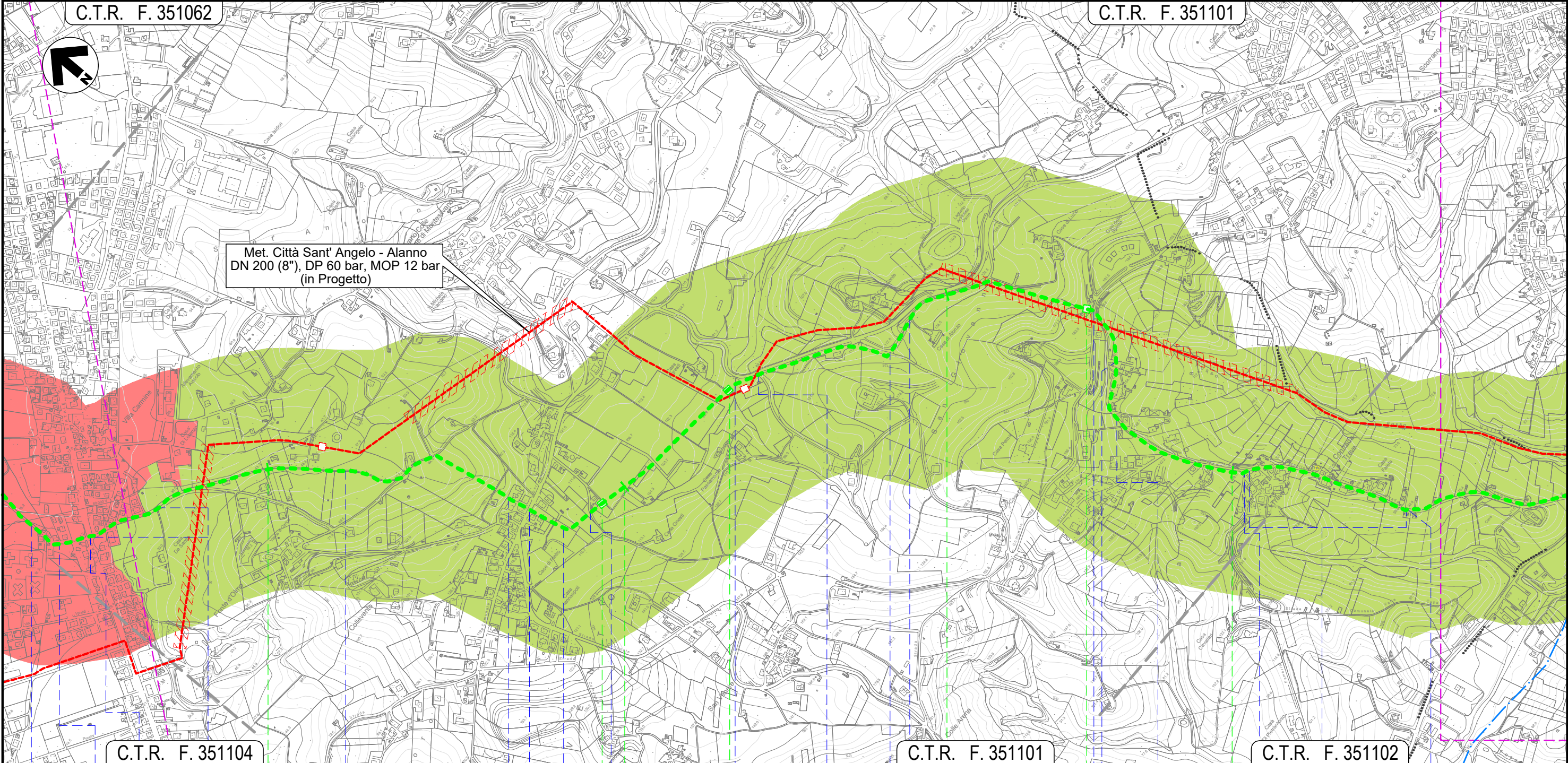
0	13/07/21	EMISSIONE PER ENTI	DEL VECCHIO	FRANCESCONE	BANCI
REV.	DATA	DESCRIZIONE	ELABORATO	VERIFICATO	APPROVATO
		Progettista	5719-001		
			D-PG-D-1020		

Foglio
3
di 13
Scala
1:10.000



C.T.R. F. 351062

C.T.R. F. 351101



C.T.R. F. 351104

C.T.R. F. 351101

C.T.R. F. 351102

4

5

6

7

MONTESILVANO
PESCARA

NODO 6457

NODO 6460

NODO 6470


- Via Tamigi (percorrenza)
- Fosso intubato
- Via Vestina
- Via Fratelli Cervi (percorrenza)
- Via Fonte d'Olmo Est (percorrenza)
- Strada priv. asfaltata
- S.P. n.25
- Piazzale asf. priv.
- Strada da Denominare 15
- Fosso Mazzocco
- Strada C. San Giovanni
- Fosso
- Strada priv. asfaltata
- Via Giorgio La Pira
- Strada priv. asfaltata
- Strada Da Denominare N.32 (percorrenza)
- Strada asfaltata
- Strada Da Denominare N.32 (percorrenza)
- Strada Da Denominare N.32

Il presente disegno e' di proprieta' aziendale - La Societa' tutelera' i propri diritti a termine di legge.

METANODOTTO CITTA' SANT'ANGELO - ALANNO

Dismissione Condotta Esistente
CARTA DEL PAESAGGIO

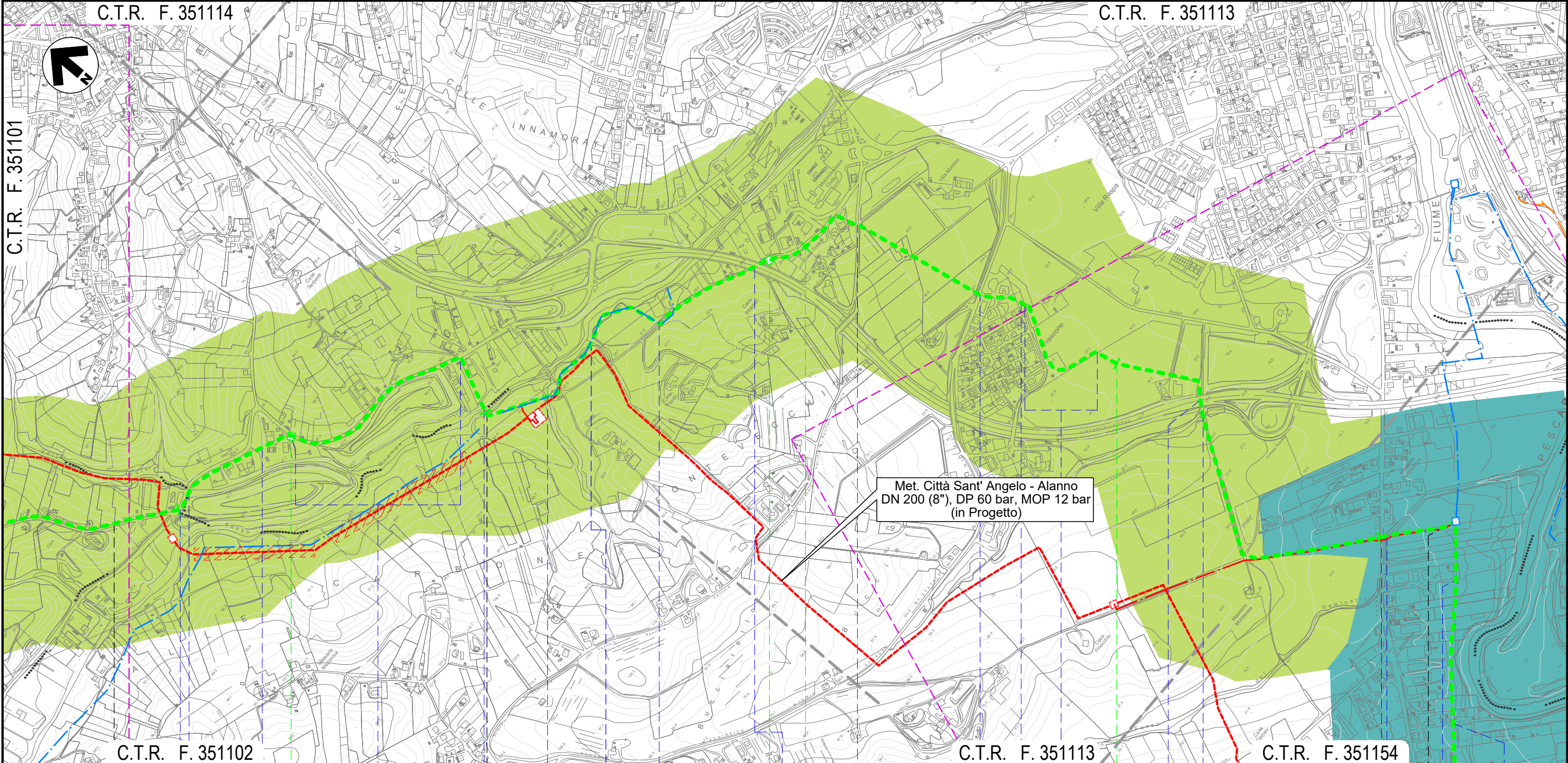
Quadro d'unione



0	13/07/21	EMISSIONE PER ENTI	DEL VECCHIO	FRANCESCO	BANCI
REV.	DATA	DESCRIZIONE	ELABORATO	VERIFICATO	APPROVATO
		Progettista	5719-001		
			D-PG-D-1020		



Foglio
4
di 13
Scala
1:10.000



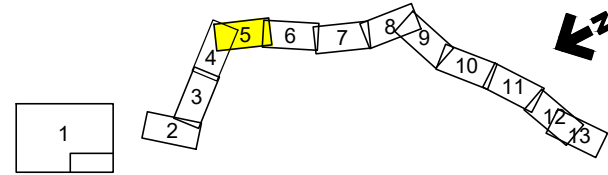
Il presente disegno e' di proprieta' aziendale - La Societa' tutelera' i propri diritti a termine di legge.

	8	9	10	11	12
MONTESILVANO		PESCARA		SPOLTRE	
			PESCARA		
		NODO 6490	NODO 6495		NODO 6500
	Strada Comunale Prati	Fosso Valle Furci	Fosso	Strada Com. Prati (percorrenza)	Fosso Grande
			Fosso	Fosso	Via Fonte Vecchia
			S.S. n.714	Via Valle Carbone	S.R. n.16 bis
			Via Vasto	strada priv. asfaltata (percorrenza)	S.S. n.714
			Fosso		S.R. n.602
			Fosso del Seminario	Viale Europa	Via Tenna

METANODOTTO CITTA' SANT'ANGELO - ALANNO

Dismissione Condotta Esistente
CARTA DEL PAESAGGIO

Quadro d'unione



0	13/07/21	EMISSIONE PER ENTI	DEL VECCHIO	FRANCESCO	BANCI
REV.	DATA	DESCRIZIONE	ELABORATO	VERIFICATO	APPROVATO
		Progettista	5719-001		
			D-PG-D-1020		

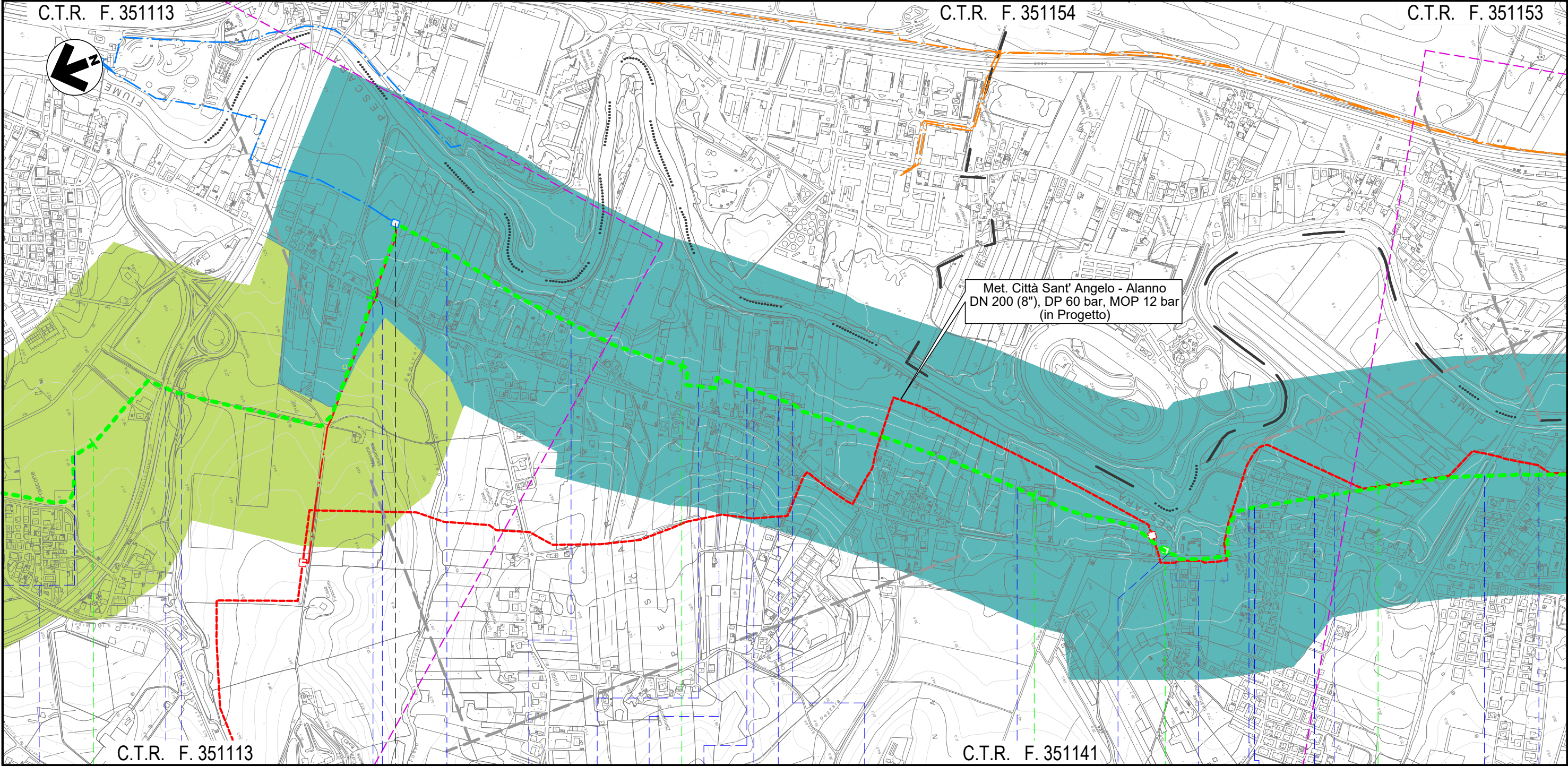


Foglio
5
di 13
Scala
1:10.000

C.T.R. F. 351113

C.T.R. F. 351154

C.T.R. F. 351153



C.T.R. F. 351113

C.T.R. F. 351141

11

12

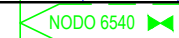
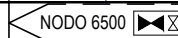
13

14

15

SPOLTORE

PESCARA



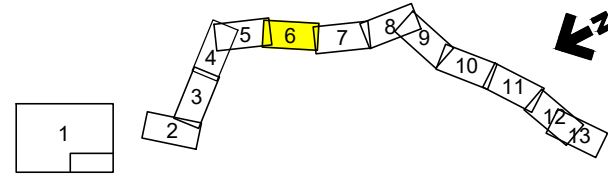
- strada priv. asfaltata (percorrenza)
- S.S. n.714
- Fosso
- S.R. n.602
- Fosso del Seminario
- Viale Europa
- Via Tenna
- Piazzale asf. priv.
- Strada asfaltata
- Piazzale asf. priv.
- Piazzale asf. priv.
- Via Livenza
- Piazzale asf. priv.
- Strada asfaltata
- Fosso intubato
- S.R. n.602 (percorrenza)
- Via Arno
- Via Adda
- Fosso
- Via Mincio
- Via Aterno
- Via Pescara

Il presente disegno e' di proprieta' aziendale - La Societa' tutelera' i propri diritti a termine di legge.

METANODOTTO CITTA' SANT'ANGELO - ALANNO

Dismissione Condotta Esistente
CARTA DEL PAESAGGIO

Quadro d'unione



0	13/07/21	EMISSIONE PER ENTI	DEL VECCHIO	FRANCESCONE	BANCI
REV.	DATA	DESCRIZIONE	ELABORATO	VERIFICATO	APPROVATO
		Progettista	5719-001		
			D-PG-D-1020		

Foglio
6
di 13
Scala
1:10.000



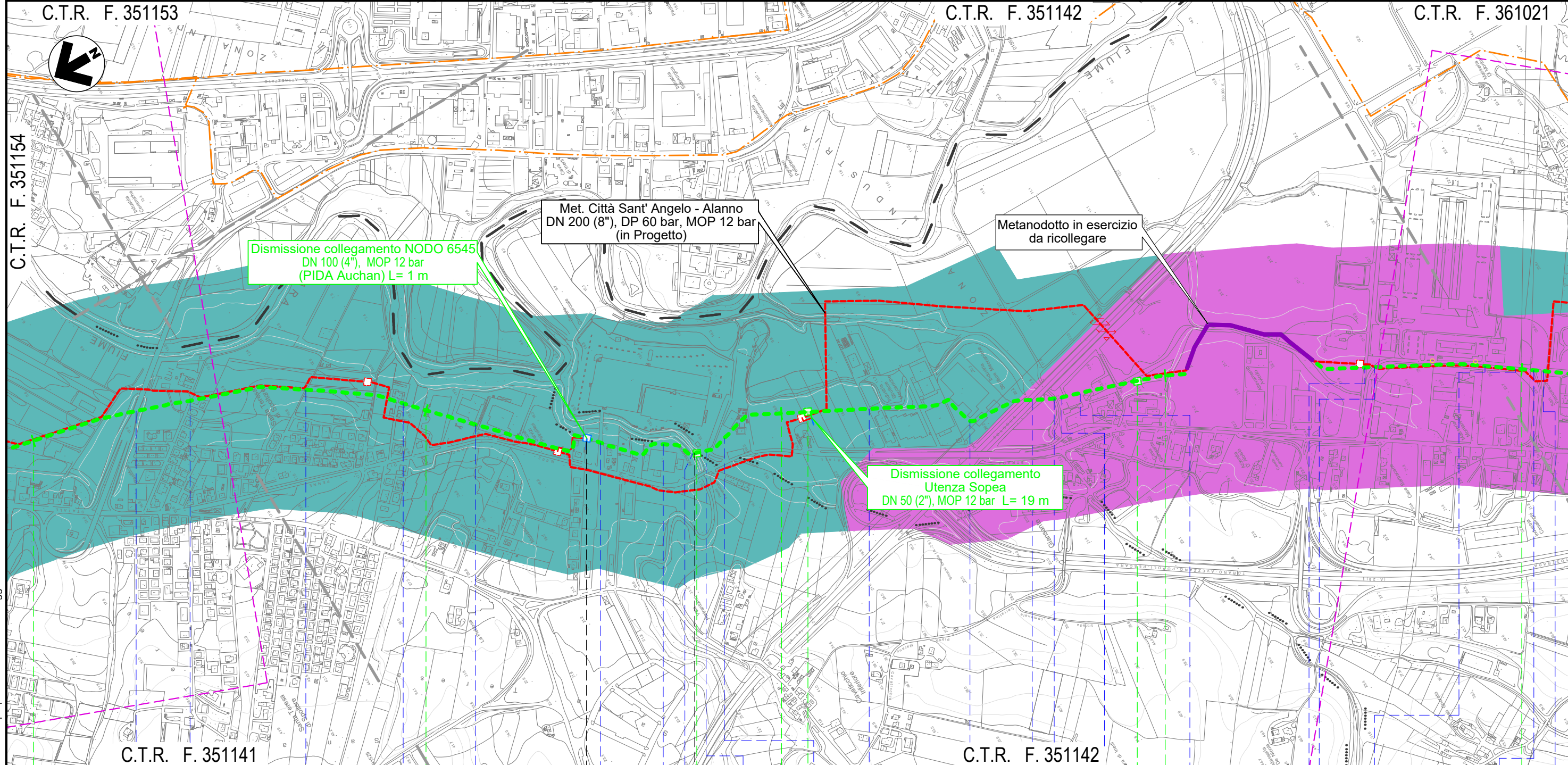
C.T.R. F. 351153

C.T.R. F. 351142

C.T.R. F. 361021



C.T.R. F. 351154



Dismissione collegamento NODO 6545
DN 100 (4"), MOP 12 bar
(PIDA Auchan) L= 1 m

Met. Città Sant' Angelo - Alanno
DN 200 (8"), DP 60 bar, MOP 12 bar
(in Progetto)

Metanodotto in esercizio
da ricollegare

Dismissione collegamento
Utenza Sopea
DN 50 (2"), MOP 12 bar L= 19 m

C.T.R. F. 351141

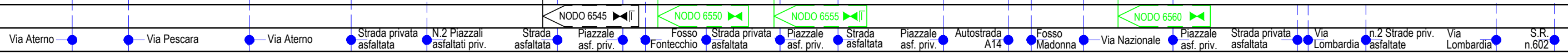
C.T.R. F. 351142

15 16 17 18 19

SPOLTORE

PESCARA

CEPAGATTI

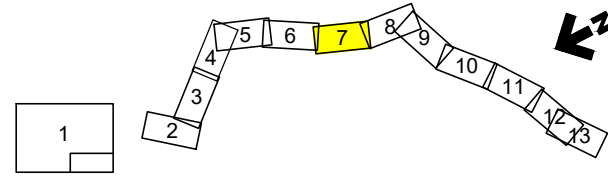


Il presente disegno e' di proprieta' aziendale - La Societa' tutelera' i propri diritti a termine di legge.

METANODOTTO CITTA' SANT'ANGELO - ALANNO

Dismissione Condotta Esistente
CARTA DEL PAESAGGIO

Quadro d'unione

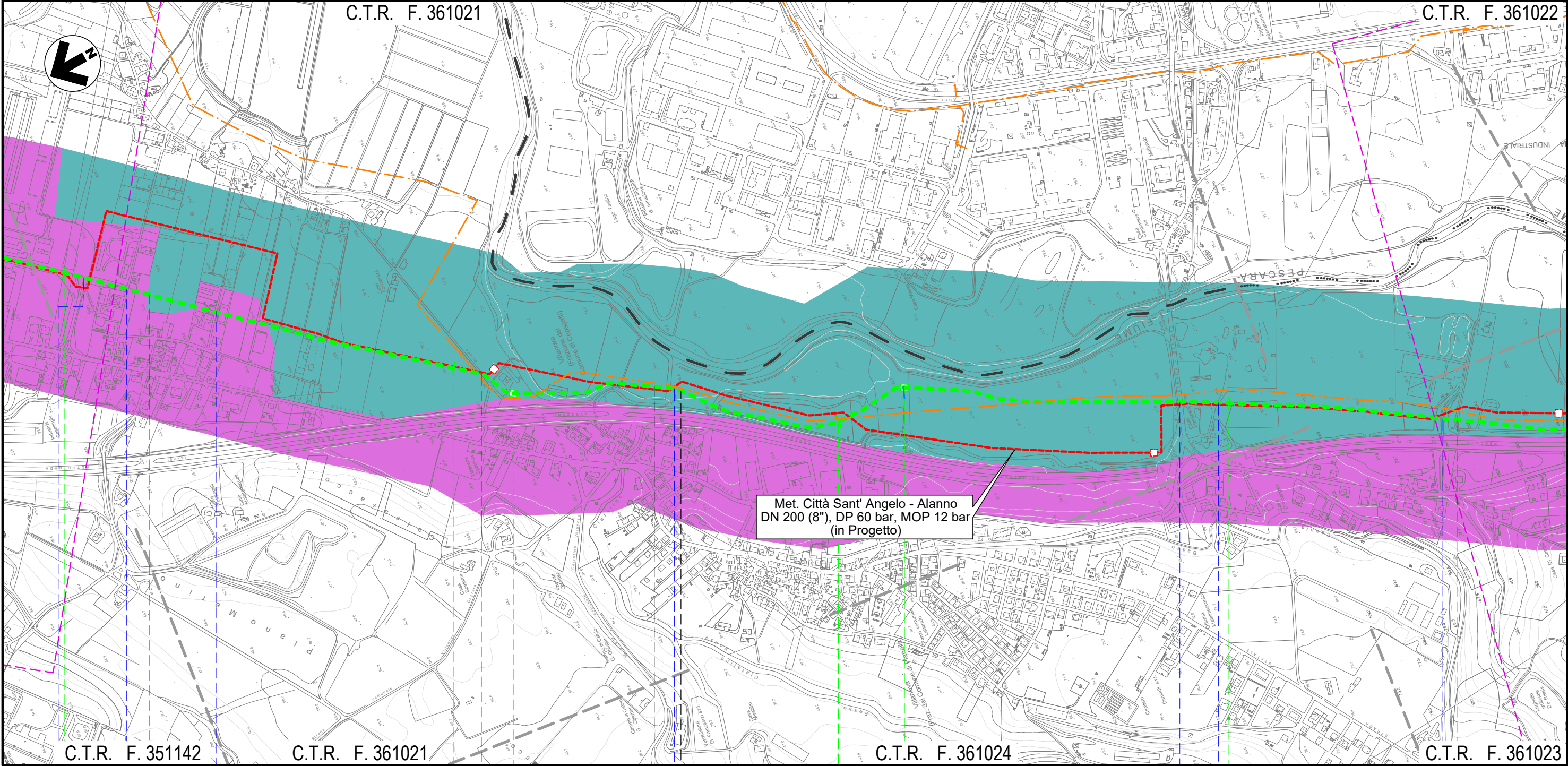


0	13/07/21	EMISSIONE PER ENTI	DEL VECCHIO	FRANCESCO	BANCI
REV.	DATA	DESCRIZIONE	ELABORATO	VERIFICATO	APPROVATO
		Progettista			
			Comm.	5719-001	
			Dis.	D-PG-D-1020	

Foglio
7
di 13
Scala
1:10.000

C.T.R. F. 361021

C.T.R. F. 361022



Met. Città Sant' Angelo - Alanno
DN 200 (8"), DP 60 bar, MOP 12 bar
(in Progetto)

C.T.R. F. 351142

C.T.R. F. 361021

C.T.R. F. 361024

C.T.R. F. 361023

19

20

21

22

CEPAGATTI

CHIETI

CEPAGATTI

PESCARA

CHIETI

PESCARA

NODO 6570

NODO 6580

S.R. n.602 Via Lombardia Via Lazio Via Lazio

Via Piemonte Fosso Cialfalino

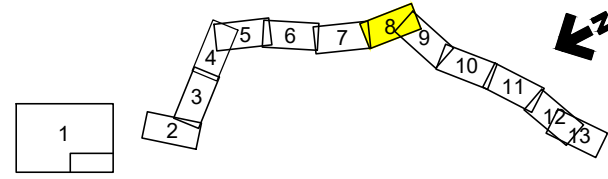
S.S. n.81 Via Aterno Strada asfaltata Fosso

Il presente disegno e' di proprieta' aziendale - La Societa' tutelera' i propri diritti a termine di legge.

METANODOTTO CITTA' SANT'ANGELO - ALANNO

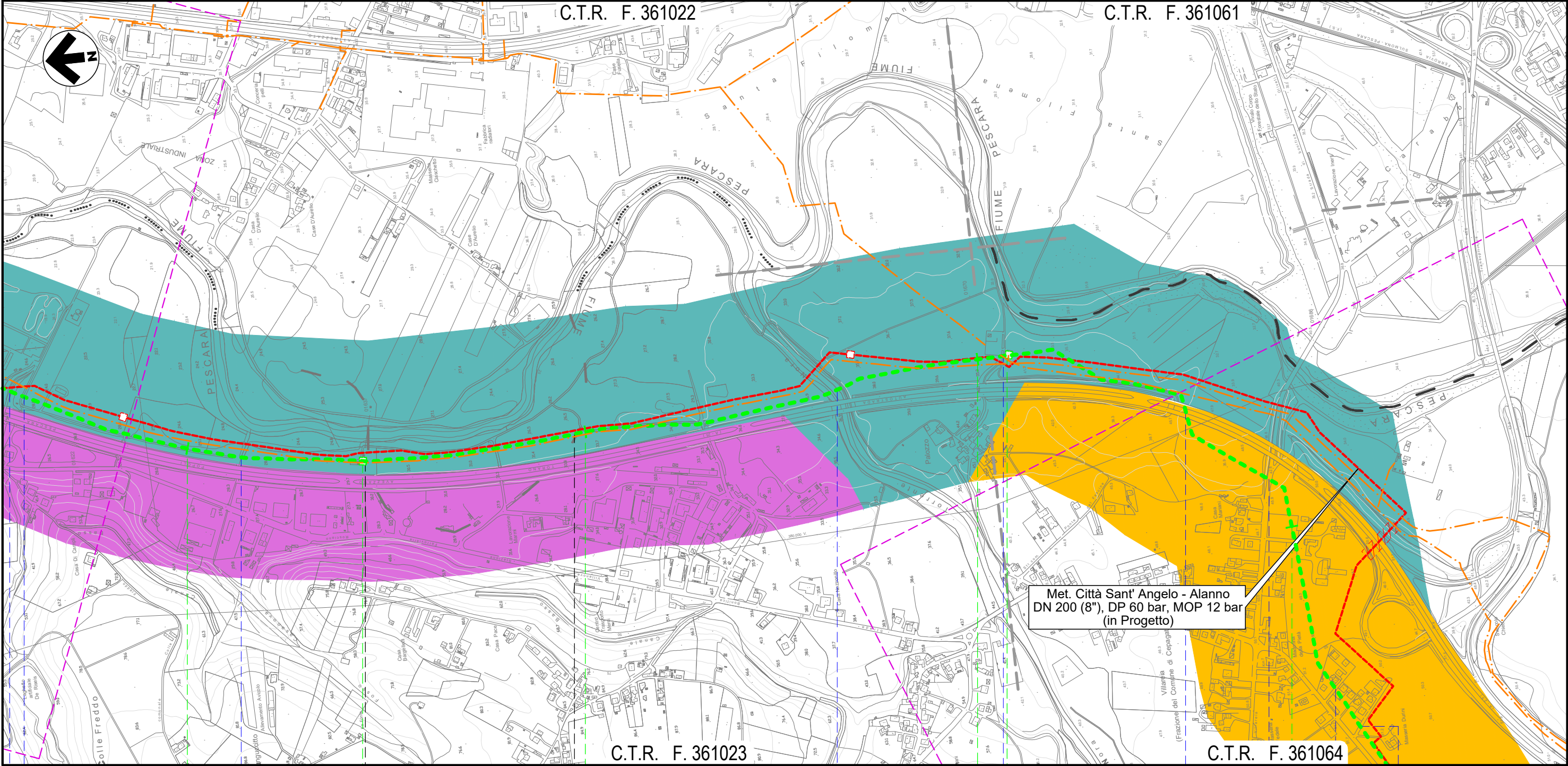
Dismissione Condotta Esistente CARTA DEL PAESAGGIO

Quadro d'unione



0	13/07/21	EMISSIONE PER ENTI	DEL VECCHIO	FRANCESCO	BANCI
REV.	DATA	DESCRIZIONE	ELABORATO	VERIFICATO	APPROVATO
		Progettista	Comm. 5719-001		
			Dis. D-PG-D-1020		

Foglio
8
di 13
Scala
1:10.000




23	24	25	26
CEPAGATTI	CHIETI	CEPAGATTI	
PESCARA	CHIETI	PESCARA	
Fosso	NODO 6590	Torrente Nora	NODO 6600
Strada asfaltata	Fosso	Strada Contrada Palazzo	Autostrada A25
		S.P. n. 41	Via Maria Curie
			Via Natalia Ginzburg

Il presente disegno e' di proprieta' aziendale - La Societa' tutelera' i propri diritti a termine di legge.

METANODOTTO CITTA' SANT'ANGELO - ALANNO

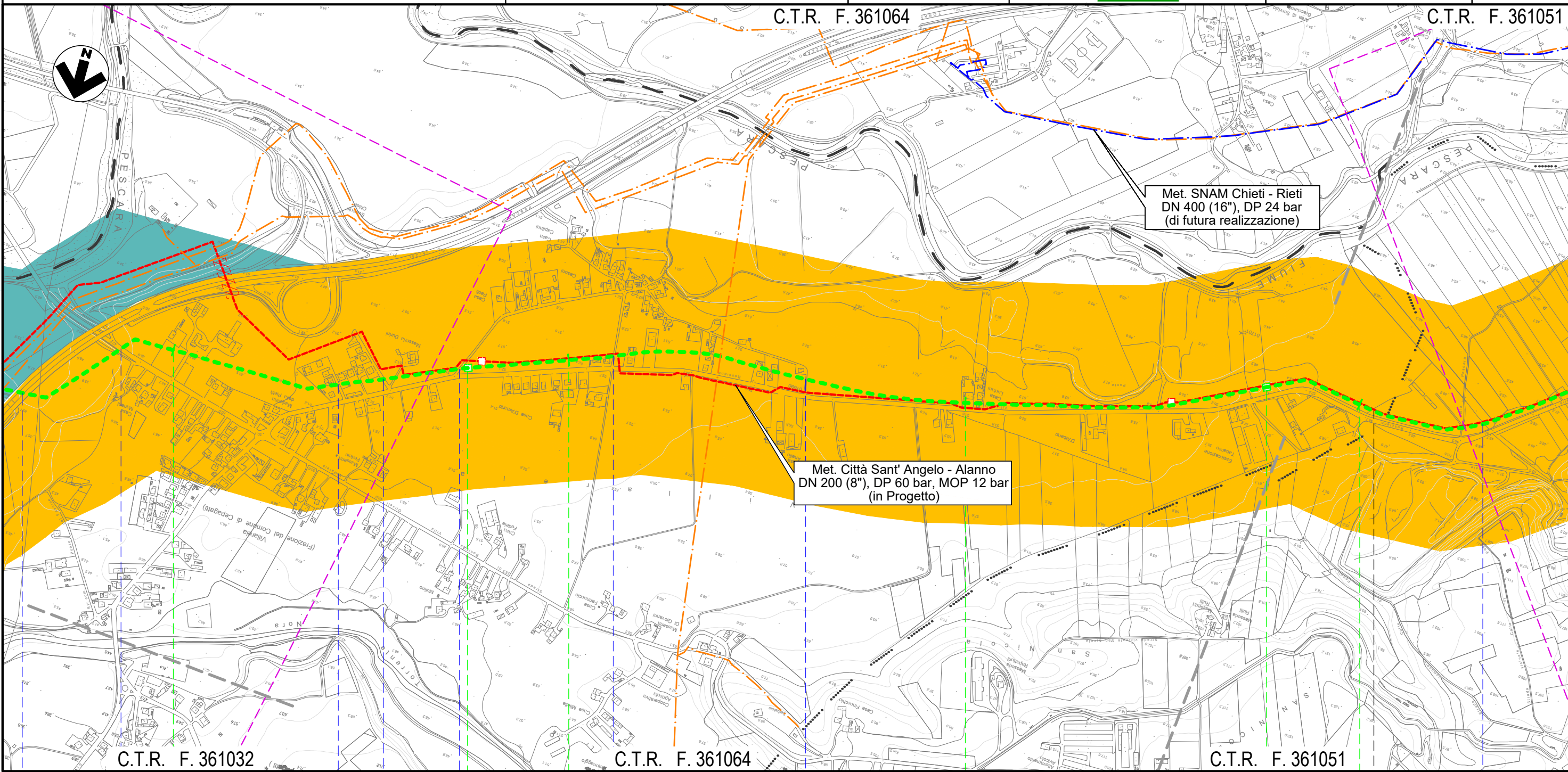
Dismissione Condotta Esistente
CARTA DEL PAESAGGIO

Quadro d'unione



0	13/07/21	EMISSIONE PER ENTI	DEL VECCHIO	FRANCESCONE	BANCI
REV.	DATA	DESCRIZIONE	ELABORATO	VERIFICATO	APPROVATO
		Progettista			
			Comm.	5719-001	
			Dis.	D-PG-D-1020	

Foglio
9
di 13
Scala
1:10.000




Il presente disegno e' di proprieta' aziendale - La Societa' tutelera' i propri diritti a termine di legge.

26	27	28	29
CEPAGATTI		ROSCIANO	
PESCARA			
● Autostrada A25	● S.P. n. 41	● Via Maria Curie	● Via Natalia Ginzburg
● Via G. D'Arco	● Via E. Duse	● Via G. D'Arco	● Canale in C.A.

METANODOTTO CITTA' SANT'ANGELO - ALANNO

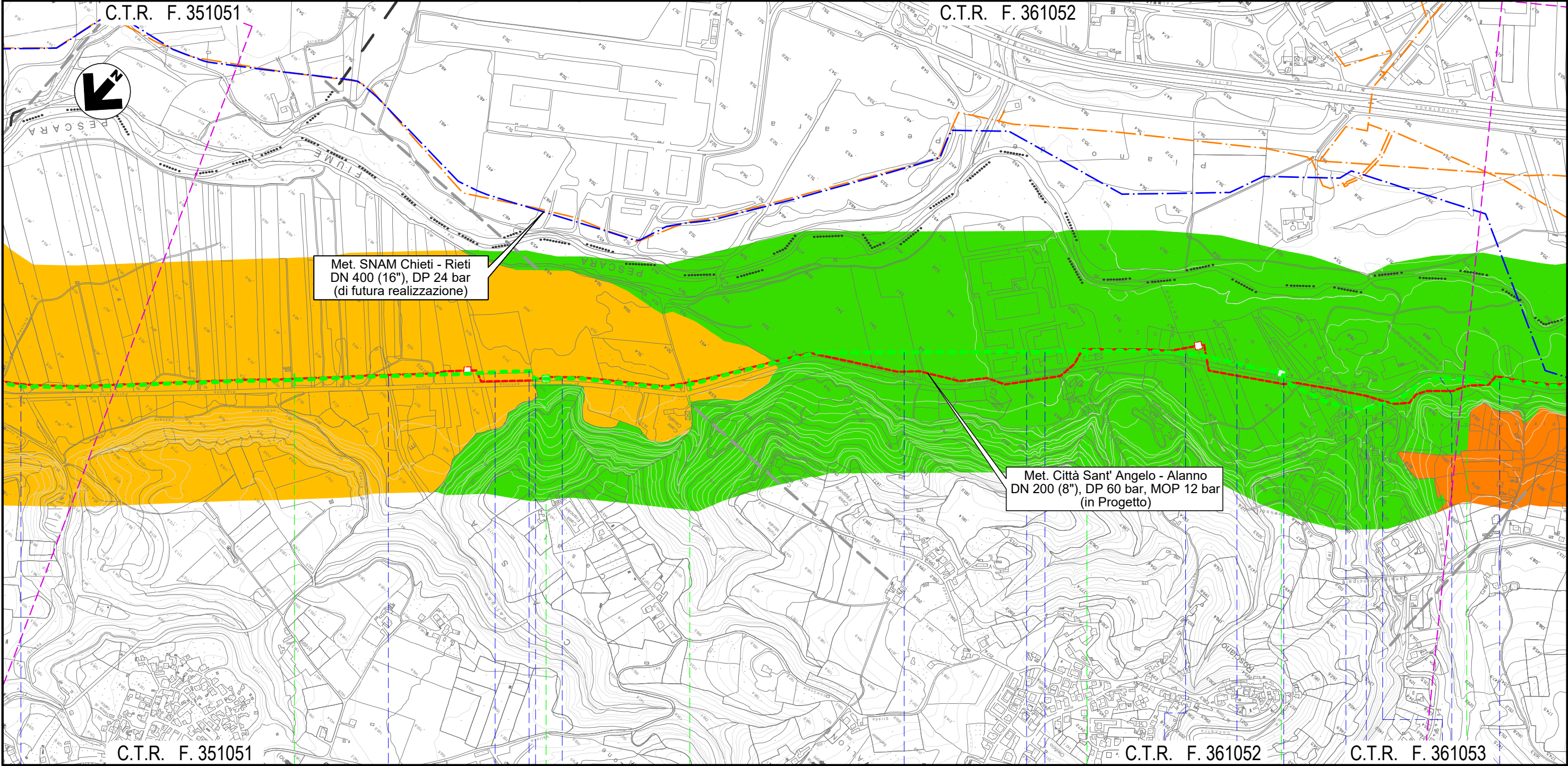
Dismissione Condotta Esistente
CARTA DEL PAESAGGIO

Quadro d'unione



0	13/07/21	EMISSIONE PER ENTI	DEL VECCHIO	FRANCESCONE	BANCI
REV.	DATA	DESCRIZIONE	ELABORATO	VERIFICATO	APPROVATO
		Progettista			
		Comm.	5719-001		
		Dis.	D-PG-D-1020		

Foglio
10
di 13
Scala
1:10.000




C.T.R. F. 351051		30		31		32		C.T.R. F. 361052		C.T.R. F. 361053		33				
ROSCIANO																
PESCARA																
● Canale in C.A.	● Fosso	● Accesso area industriale	●	●	●	●	●	●	●	●	●	●	●			
			 NODO 6635							 NODO 6638						
			● Piazzale asfaltato			● Piazzale asf. priv.	● Strada asfaltata	● Piazzale asf. priv.	● Fosso Nerone (in C.A.)	● Strada privata asfaltata	● S.P. n. 44	● Via Portanova	● Piazzale asf. priv.	● Strada asf.	● Fosso	● S.P. n. 44

METANODOTTO CITTA' SANT'ANGELO - ALANNO

Dismissione Condotta Esistente
CARTA DEL PAESAGGIO

Quadro d'unione



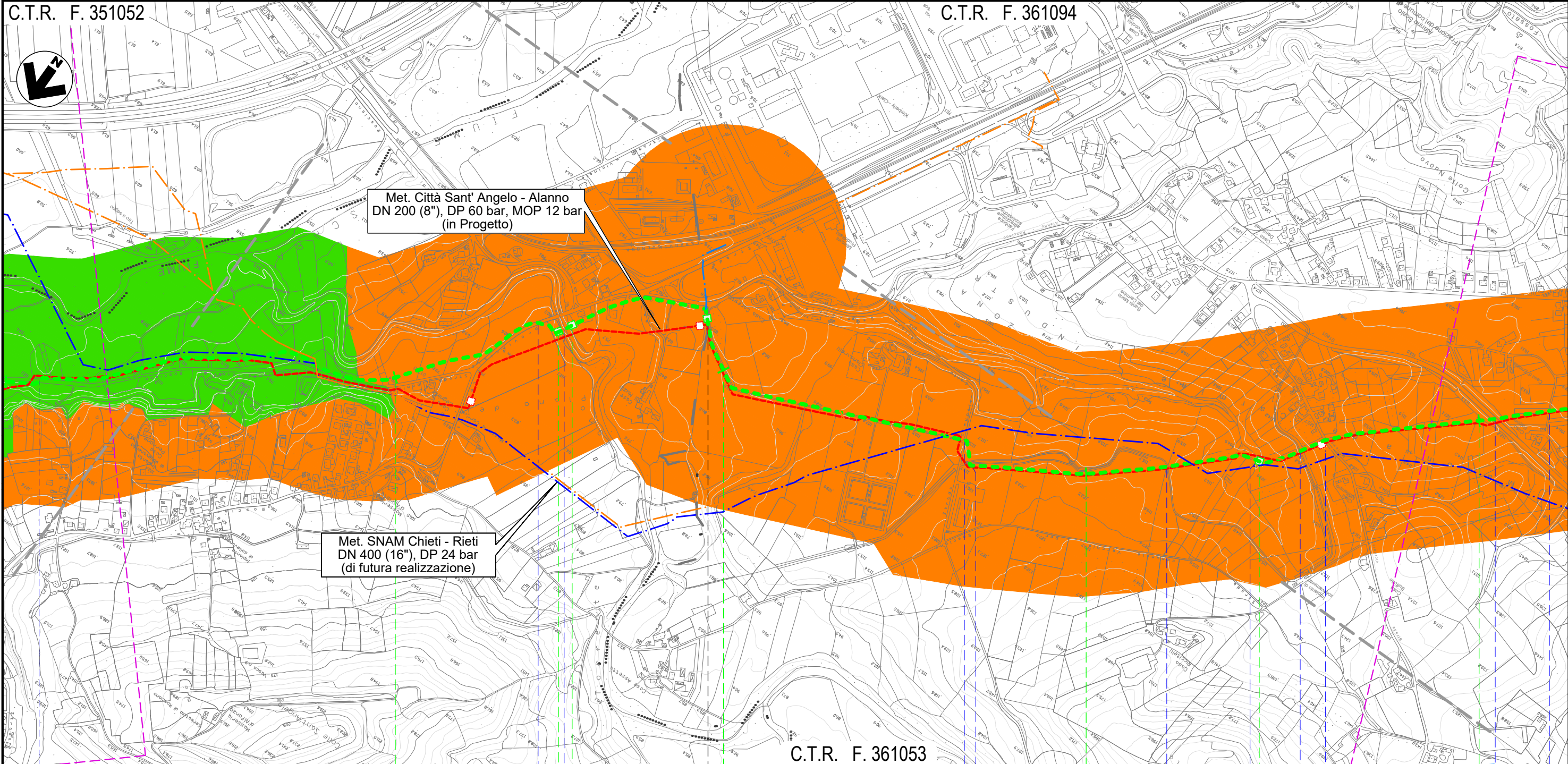
0	13/07/21	EMISSIONE PER ENTI	DEL VECCHIO	FRANCESCONE	BANCI
REV.	DATA	DESCRIZIONE	ELABORATO	VERIFICATO	APPROVATO
		Progettista	5719-001		
			D-PG-D-1020		

Foglio
11
di 13
Scala
1:10.000



C.T.R. F. 351052

C.T.R. F. 361094



Met. Città Sant' Angelo - Alanno
DN 200 (8"), DP 60 bar, MOP 12 bar
(in Progetto)

Met. SNAM Chieti - Rieti
DN 400 (16"), DP 24 bar
(di futura realizzazione)

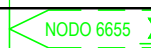
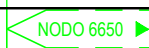
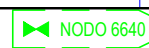
C.T.R. F. 361053

34 35 36 37

ROSCIANO

ALANNO

PESCARA



S.P. n. 44

S.P. n. 44

Torrente Cigno

Via dei Gelsi

Canale Alto

Canale Alto

Fosso del Vallone

Canale Alto

S.P. n.48

Strada Consortile


Via E. Berling.

Il presente disegno e' di proprieta' aziendale - La Societa' tutelera' i propri diritti a termine di legge.

METANODOTTO CITTA' SANT'ANGELO - ALANNO

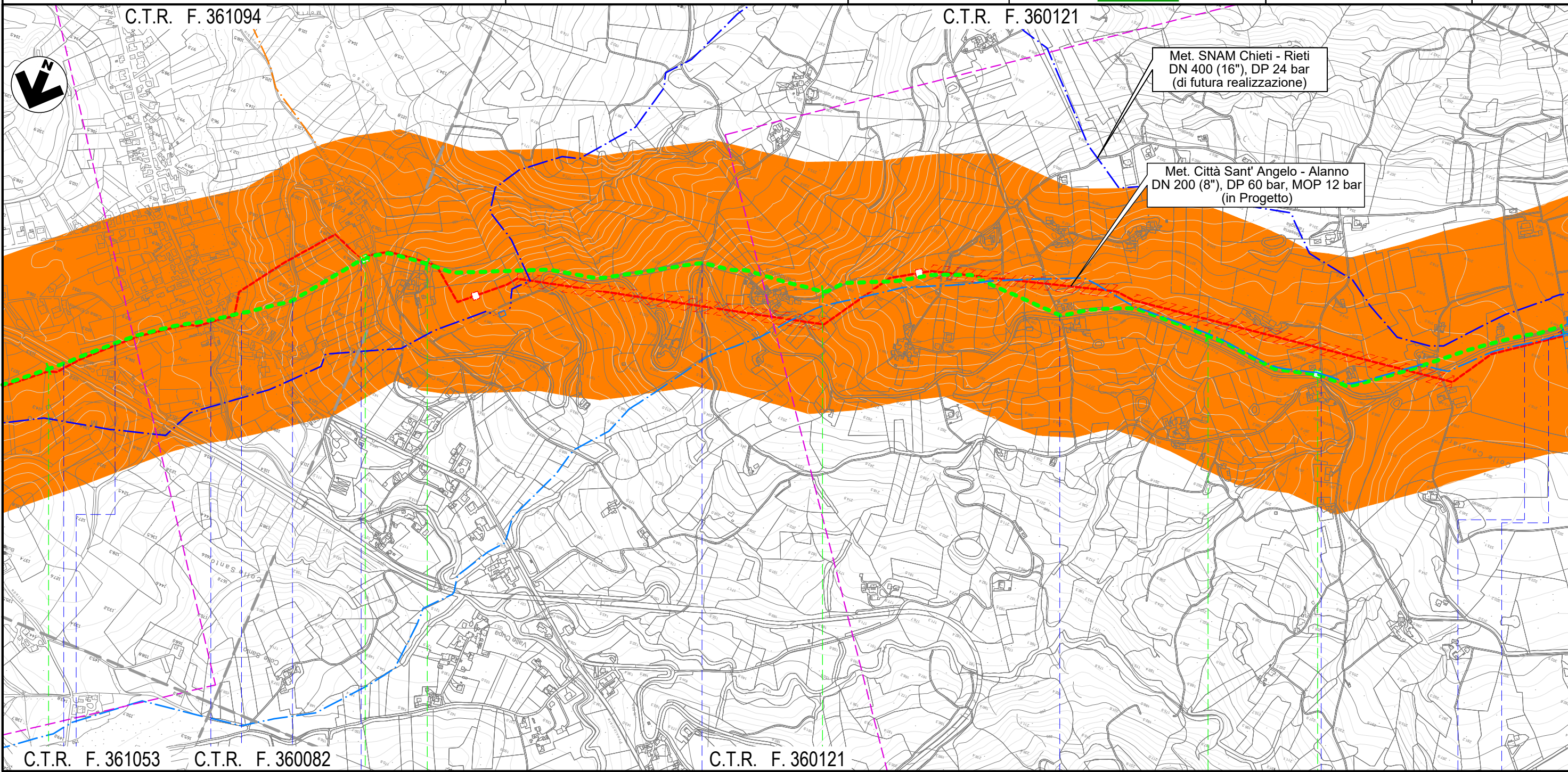
Dismissione Condotta Esistente
CARTA DEL PAESAGGIO

Quadro d'unione



0	13/07/21	EMISSIONE PER ENTI	DEL VECCHIO	FRANCESCONE	BANCI
REV.	DATA	DESCRIZIONE	ELABORATO	VERIFICATO	APPROVATO
		Progettista	5719-001		
			D-PG-D-1020		

Foglio
12
di 13
Scala
1:10.000



Met. SNAM Chieti - Rieti
DN 400 (16"), DP 24 bar
(di futura realizzazione)

Met. Città Sant' Angelo - Alanno
DN 200 (8"), DP 60 bar, MOP 12 bar
(in Progetto)

C.T.R. F. 361053 C.T.R. F. 360082 37 38 C.T.R. F. 360121 39 40

ALANNO
PESCARA

Strada Consortile Via E. Berlinguer S.P. n. 40 Il Fossatello S.P. n. 49-2 S.P. n. 49-2 Via Fraticelli Via Colle del Vento Via Colle del Vento Via Colle del Vento S.P. n. 49-2

NODO 6680

NODO 6690

NODO 6320

Il presente disegno e' di proprieta' aziendale - La Societa' tutelera' i propri diritti a termine di legge.

