























LEGENDA

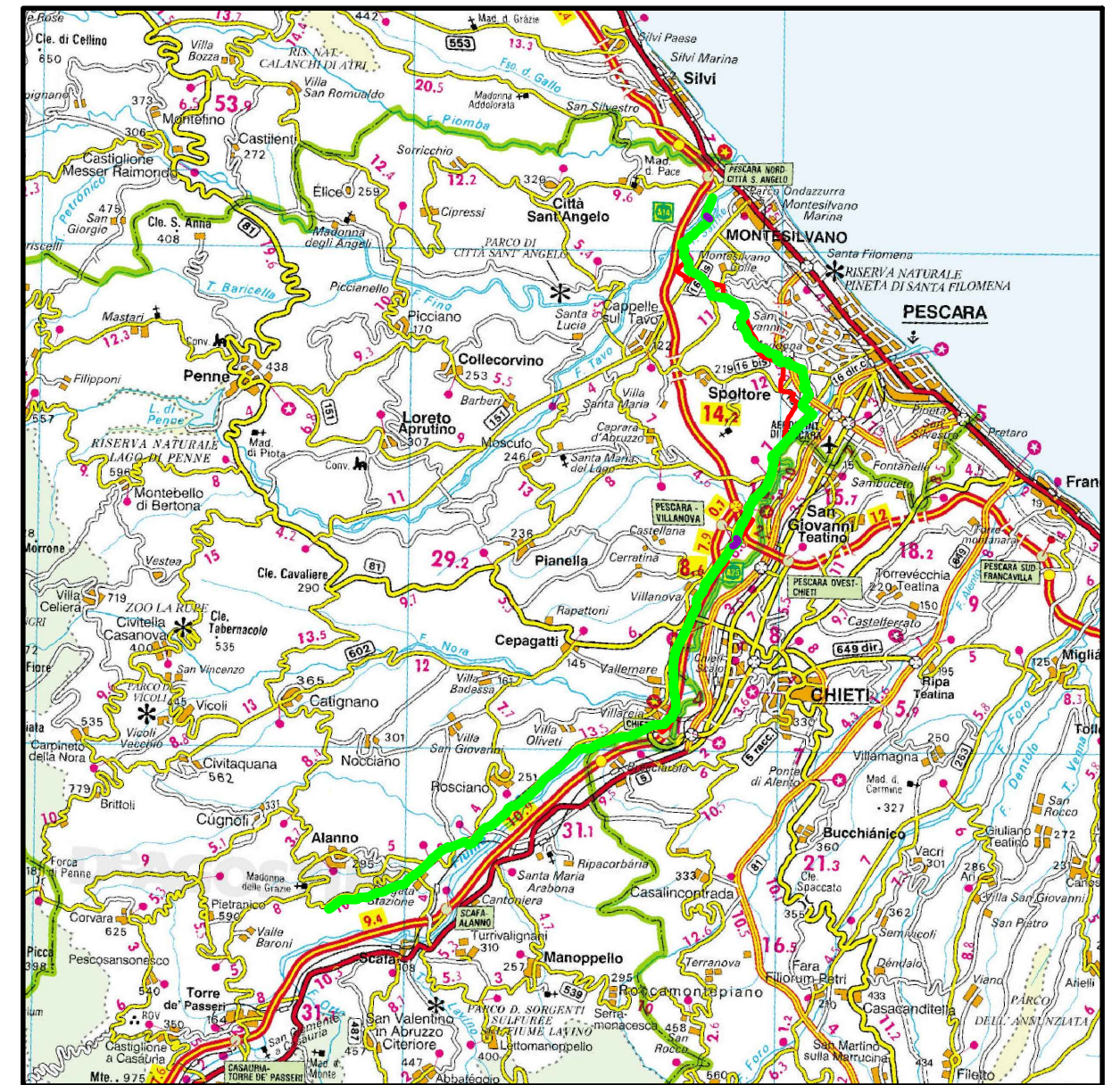
SIMBOLOGIA CARTOGRAFICA

-  Metanodotto da dismettere
DN 175 (7"), MOP 12 bar
-  Metanodotto in progetto
DN 200 (8"), DP 60 bar, MOP 12 bar
-  Opere connesse in progetto
-  Metanodotto in esercizio
da ricollegare
-  Metanodotti SGI esistenti
-  Altri Metanodotti esistenti
-  Aree impianti stacco-terminale
in progetto
-  Aree impianti stacco-terminale
SGI esistenti
-  Aree impianti esistenti
-  T.O.C. - Trivelle spingitubo principali
-  Impianti di linea in progetto
-  Impianti di linea da porre fuori
esercizio e recuperare
-  Impianti di linea in esercizio
-  Limite sovrapposizione fogli
-  Metanodotto SNAM Chieti - Rieti
DN 400 (16") DP=MOP 24 bar
(di futura realizzazione)
-  Opere connesse in dismissione

Dismissione collegamento - NODO
DN xxx (x"), MOP xx bar
L = xx m

SIMBOLOGIA MECCANICA











-  Punto di intercettazione di linea (P.I.L.)
-  Punto di intercettazione di derivazione importante (P.I.D.I.)
-  Punto di intercettazione e derivazione semplice con stacco da Linea (P.I.D.S.)
-  Punto di intercettazione con discaggio di allacciamento (P.I.D.A.)
-  Impianto di riduzione/regolazione della pressione
-  Spurgo



COROGRAFIA 1:250.000



Il presente disegno e' di proprieta' aziendale - La Societa' tutelera' i propri diritti a termine di legge.


Progressiva chilometrica	N.			
Comuni	COMUNE			
Province	PROVINCIA			
Impianti	TIPO - N. - DISM.			
Attraversamenti	TIPOLOGIA ATTRAVERSATA (SS n.##, corso d'acqua, ferrovia, ecc.)			
Opere di sostegno / consolidamento				
Opere di regimazione idraulica e superficiale				
Ripristini vegetazionali	INERBIMENTI 	PIANTAGIONI 	INERBIMENTI E PIANTAGIONI 	
Opere di sostegno / consolidamento (Opere connesse)				
Opere di regimazione idraulica e superficiale - (Opere connesse)				
Ripristini vegetazionali (Opere connesse)	INERBIMENTI 	PIANTAGIONI 	INERBIMENTI E PIANTAGIONI 	
Attraversamenti (opere connesse)	TIPOLOGIA ATTRAVERSATA (SS n.##, corso d'acqua, ferrovia, ecc.)			

0	13/07/21	EMISSIONE PER ENTI	DEL VECCHIO	FRANCESCONE	BANCI
REV.	DATA	DESCRIZIONE	ELABORATO	VERIFICATO	APPROVATO
		Progettista			
					
			COMMESSA	UNITA'	
			5719	001	
METANODOTTO CITTA' SANT'ANGELO - ALANNO			DISEGNO		
			D-PG-D-1018		
			REVISIONE		
			0		
Dismissione Condotta Esistente OPERE DI MITIGAZIONE E RIPRISTINO			FG.	1	DI 13
			SCALA	1:10.000	

METANODOTTO CITTA' SANT'ANGELO - ALANNO

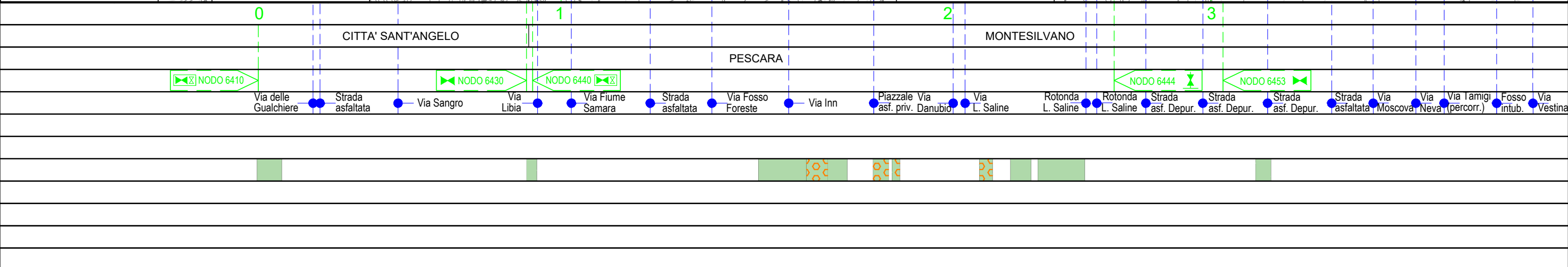
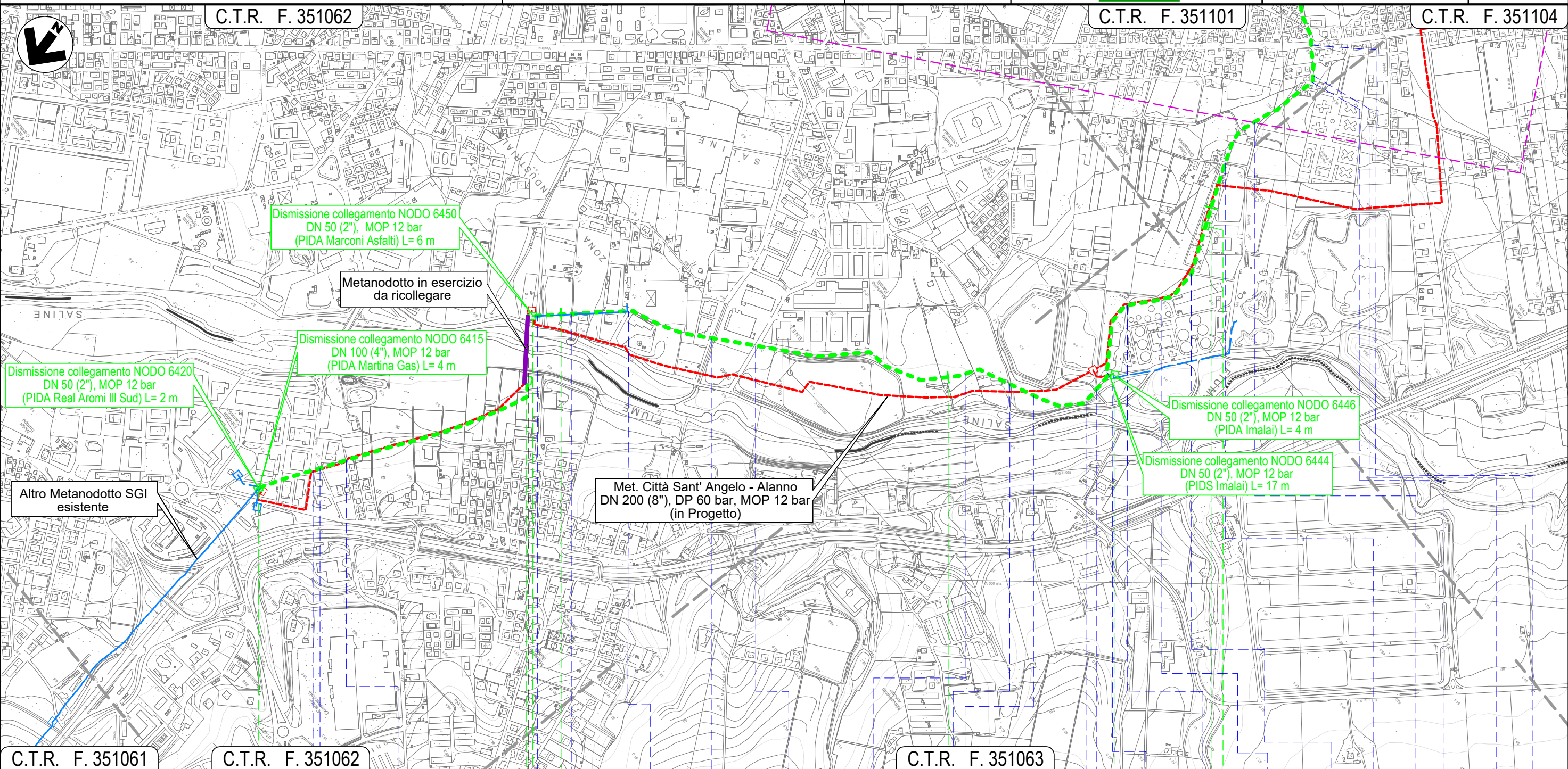
Dismissione Condotta Esistente
OPERE DI MITIGAZIONE E RIPRISTINO

Quadro d'unione



0	13/07/21	EMISSIONE PER ENTI	DEL VECCHIO	FRANCESCO	BANCI
REV.	DATA	DESCRIZIONE	ELABORATO	VERIFICATO	APPROVATO
		Progettista			
			Comm.	5719-001	
			Dis.	D-PG-D-1018	

Foglio
2
di 13
Scala
1:10.000




Il presente disegno e' di proprieta' aziendale - La Societa' tutelera' i propri diritti a termine di legge.

METANODOTTO CITTA' SANT'ANGELO - ALANNO

Dismissione Condotta Esistente
OPERE DI MITIGAZIONE E RIPRISTINO

Quadro d'unione



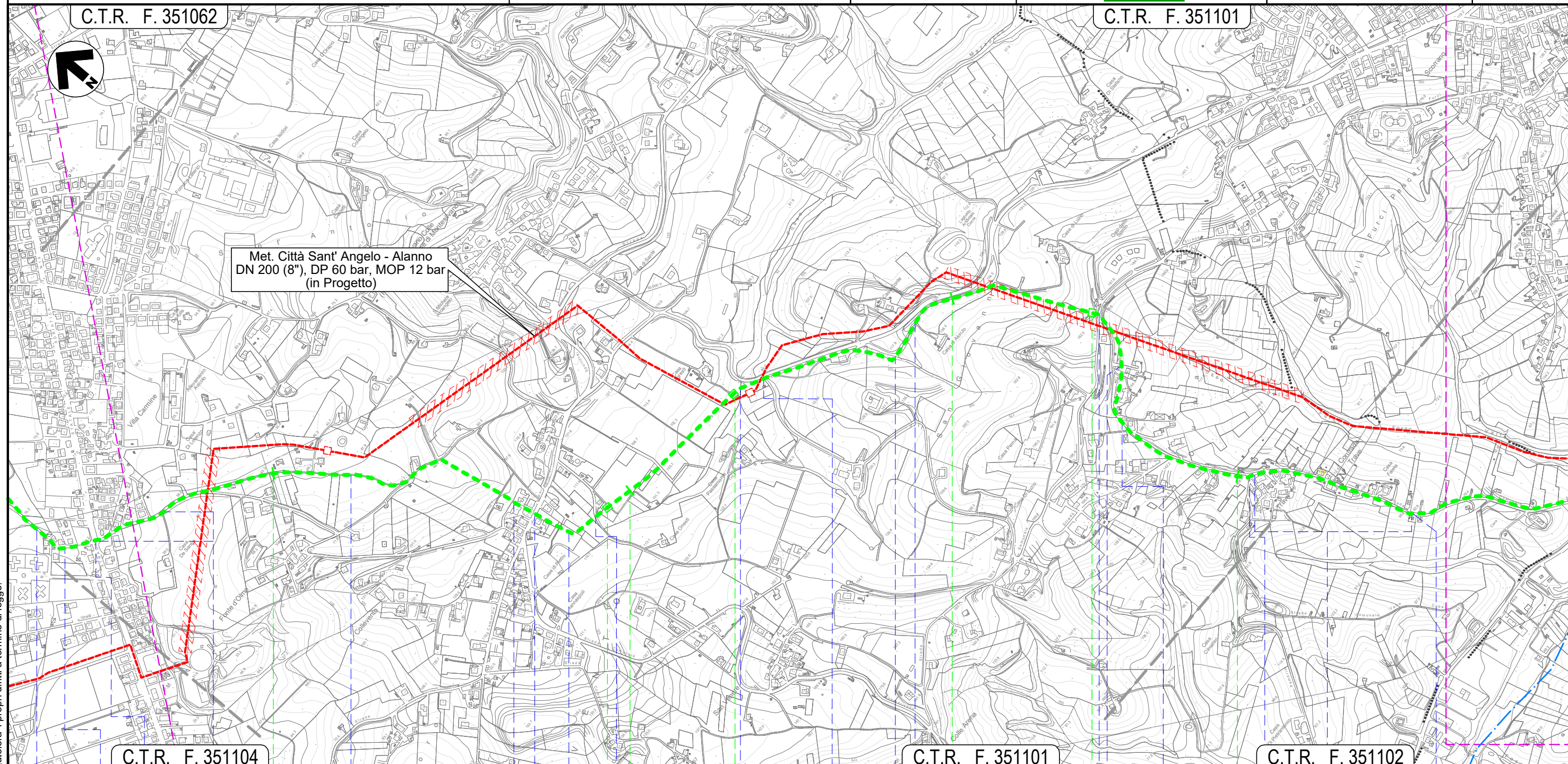
0	13/07/21	EMISSIONE PER ENTI	DEL VECCHIO	FRANCESCONE	BANCI
REV.	DATA	DESCRIZIONE	ELABORATO	VERIFICATO	APPROVATO
		Progettista	5719-001		
			D-PG-D-1018		



Foglio
3
di 13
Scala
1:10.000

C.T.R. F. 351062

C.T.R. F. 351101



C.T.R. F. 351104

C.T.R. F. 351101

C.T.R. F. 351102

4 5 6 7

MONTESILVANO
PESCARA

- Via Iamigi (percorrenza)
- Fosso intubato
- Via Vestina
- Via Fratelli Cervi (percorrenza)
- Via Fonte d'Olmo Est (percorrenza)
- Strada priv. asfaltata
- S.P. n.25
- Piazzale asf. priv.
- Strada da Denominare 15
- Fosso Mazzocco
- Strada C. San Giovanni
- Fosso
- Strada priv. asfaltata
- Via Giorgio La Pira
- Strada priv. asfaltata
- Strada Da Denominare N.32 (percorrenza)
- Strada asfaltata
- Strada Da Denominare N.32 (percorrenza)
- Strada Da Denominare N.32




STD00814

Il presente disegno e' di proprieta' aziendale - La Societa' tutelera' i propri diritti a termine di legge.

METANODOTTO CITTA' SANT'ANGELO - ALANNO

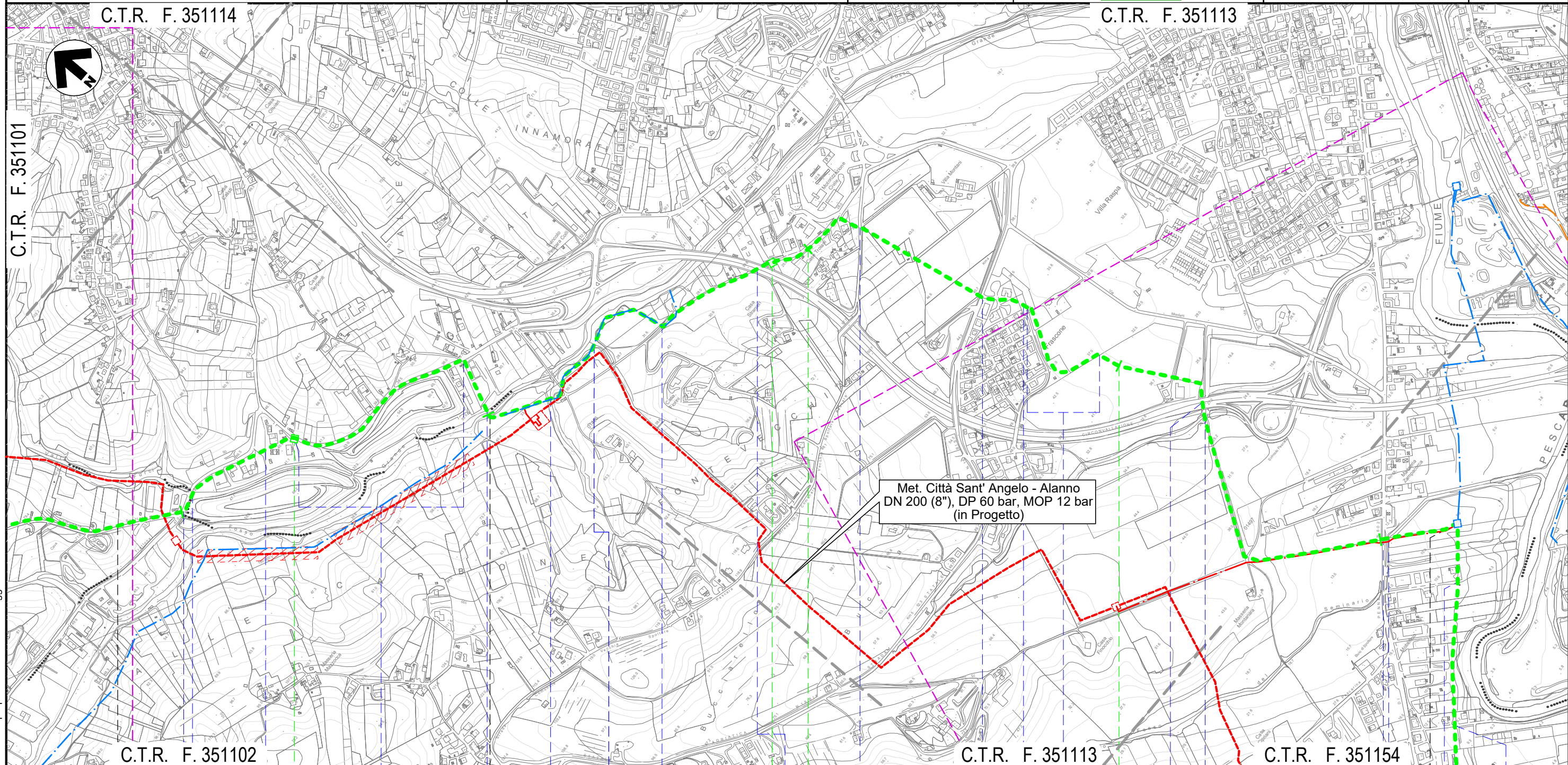
Dismissione Condotta Esistente
OPERE DI MITIGAZIONE E RIPRISTINO

Quadro d'unione



0	13/07/21	EMISSIONE PER ENTI	DEL VECCHIO	FRANCESCO	BANCI
REV.	DATA	DESCRIZIONE	ELABORATO	VERIFICATO	APPROVATO
		Progettista	Comm. 5719-001		
			Dis. D-PG-D-1018		

Foglio
4
di 13
Scala
1:10.000



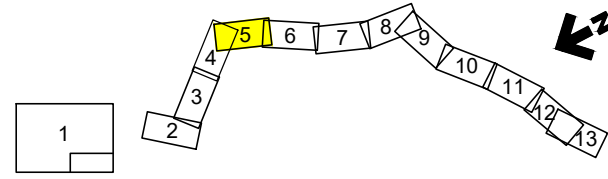
Il presente disegno e' di proprieta' aziendale - La Societa' tutelera' i propri diritti a termine di legge.

8	9	10	11	12
MONTESILVANO	PESCARA	PESCARA	SPOLTORE	
<p>NODO 6490 NODO 6495 NODO 6500</p>				
Strada Comunale Prati	Fosso Valle Furci	Fosso	Strada Com. Prati (percorrenza)	Fosso Grande
			Fosso	Fosso
			Via Fonte Vecchia	S.S. n.714
			Via Valle Carbone	S.R. n.16 bis
			Via Vasto	strada priv. asfaltata (percorrenza)
			S.S. n.714	Fosso
			S.R. n.602	Fosso del Seminario
			Viale Europa	Via Tenna
<p>STD00807</p>				

METANODOTTO CITTA' SANT'ANGELO - ALANNO

Dismissione Condotta Esistente
OPERE DI MITIGAZIONE E RIPRISTINO

Quadro d'unione



0	13/07/21	EMISSIONE PER ENTI	DEL VECCHIO	FRANCESCO	BANCI
REV.	DATA	DESCRIZIONE	ELABORATO	VERIFICATO	APPROVATO
		Progettista	5719-001		
			D-PG-D-1018		

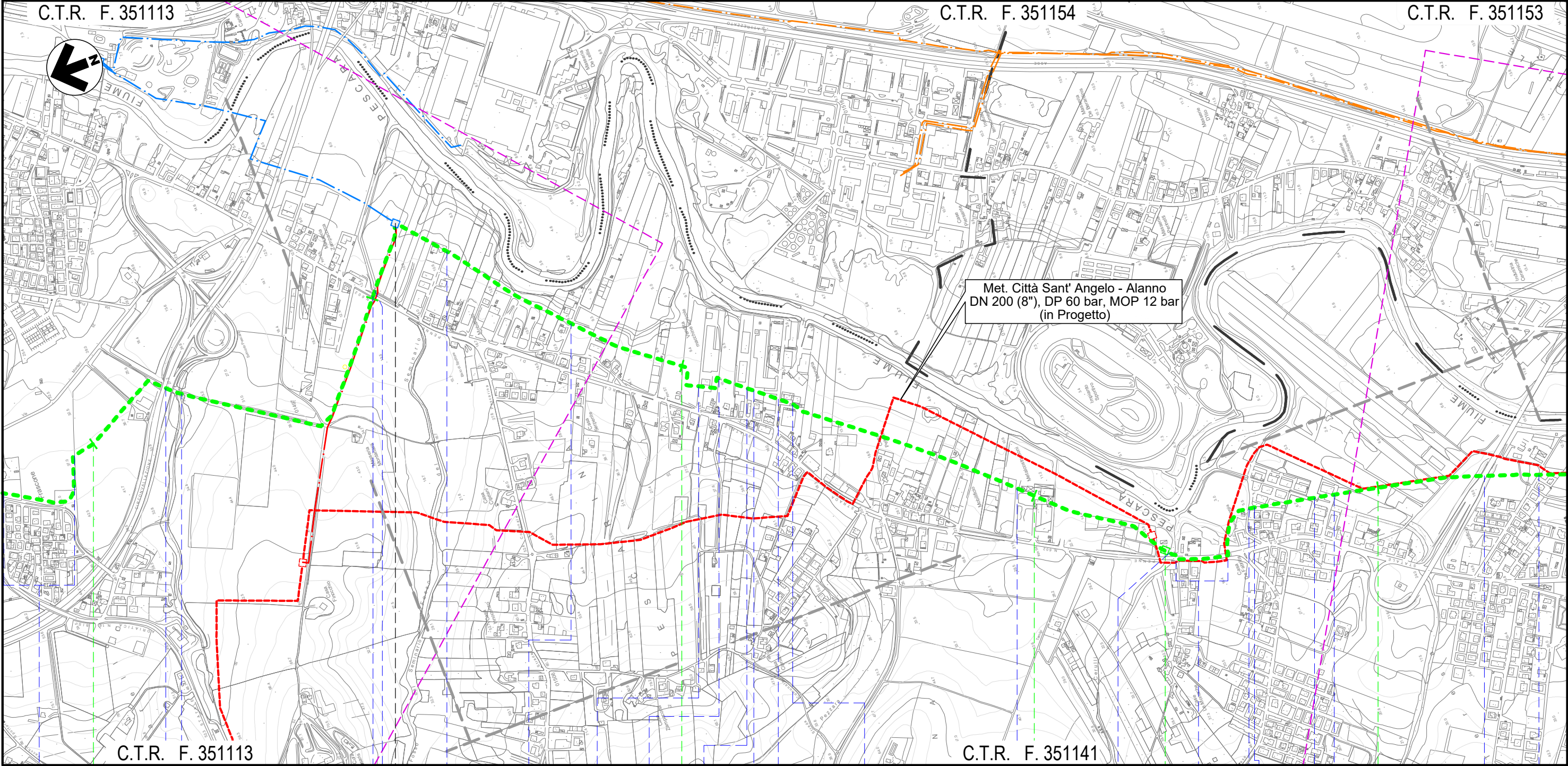


Foglio
5
di 13
Scala
1:10.000

C.T.R. F. 351113

C.T.R. F. 351154

C.T.R. F. 351153



C.T.R. F. 351113

C.T.R. F. 351141

11

12

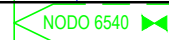

13

14

15

SPOLTORE

PESCARA



- strada priv. asfaltata (percorrenza)
- S.S. n.714
- Fosso
- S.R. n.602
- Fosso del Seminario
- Viale Europa
- Via Tenna
- Piazzale asf. priv.
- Strada asfaltata
- Piazzale asf. priv.
- Piazzale asf. priv.
- Via Livenza
- Piazzale asf. priv.
- Strada asfaltata
- Fosso intubato
- S.R. n.602 (percorrenza)
- Via Arno
- Via Adda
- Fosso
- Via Mincio
- Via Aterno
- Via Pescara

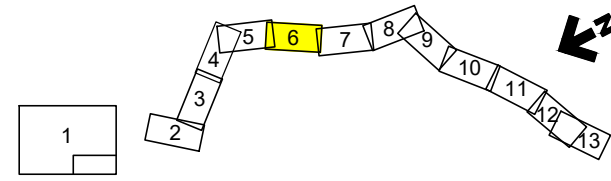
STD00807

Il presente disegno e' di proprieta' aziendale - La Societa' tutelera' i propri diritti a termine di legge.

METANODOTTO CITTA' SANT'ANGELO - ALANNO

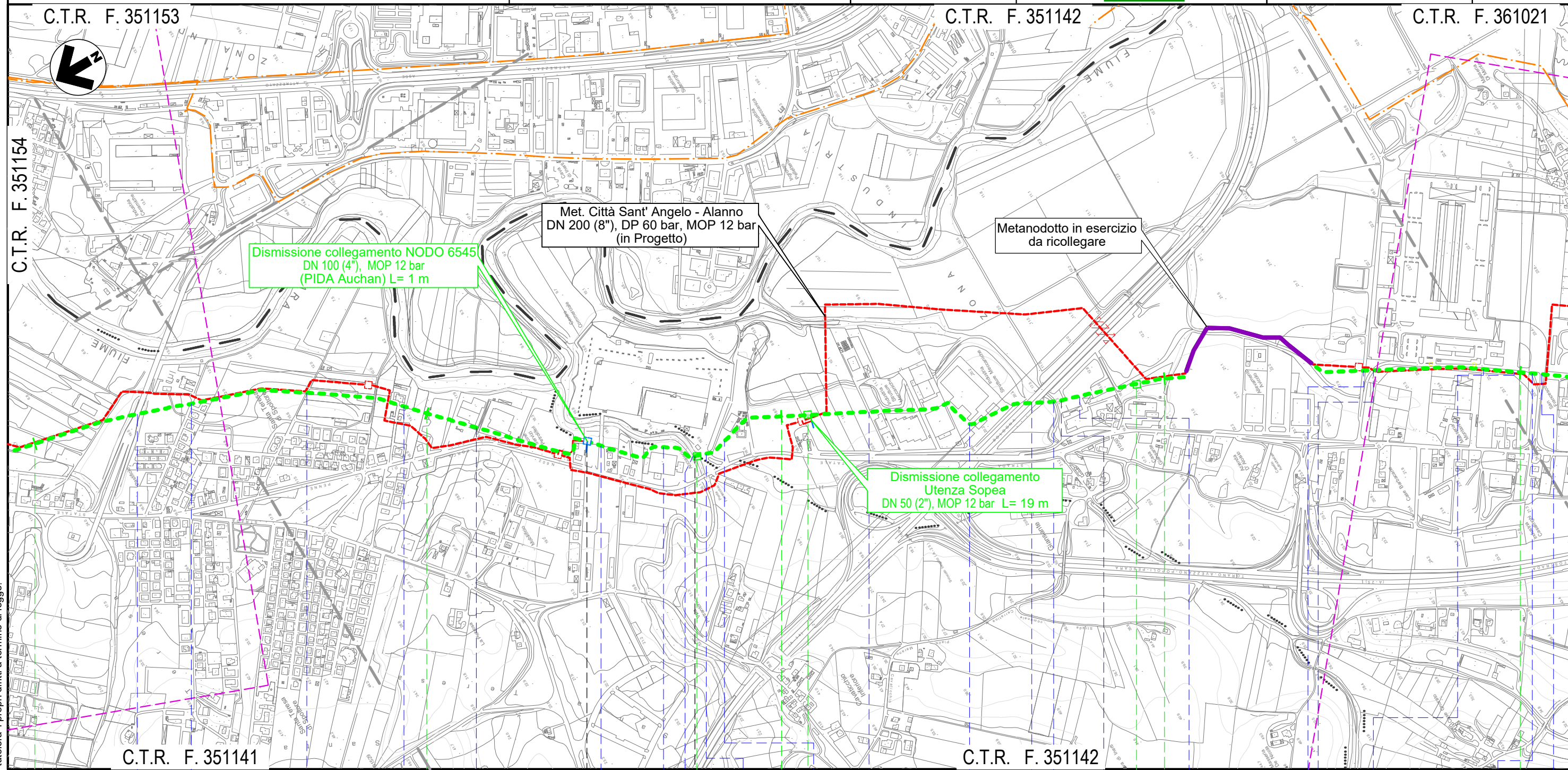
Dismissione Condotta Esistente
OPERE DI MITIGAZIONE E RIPRISTINO

Quadro d'unione



0	13/07/21	EMISSIONE PER ENTI	DEL VECCHIO	FRANCESCONE	BANCI
REV.	DATA	DESCRIZIONE	ELABORATO	VERIFICATO	APPROVATO
		Progettista			
			Comm.	5719-001	
			Dis.	D-PG-D-1018	

Foglio
6
di 13
Scala
1:10.000



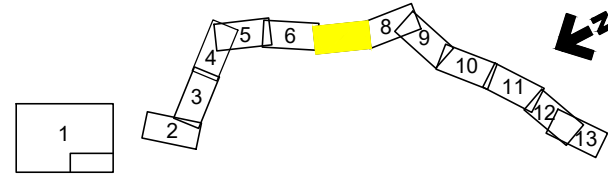
Il presente disegno e' di proprieta' aziendale - La Societa' tutelera' i propri diritti a termine di legge.

15	16	17	18	19
SPOLTORE		PESCARA		CEPAGATTI
Via Aterno	Via Pescara	Via Aterno	Strada privata asfaltata	N.2 Piazzali asfaltati priv.
Strada asfaltata	Piazzale asf. priv.	Fosso Fontecchio	Strada privata asfaltata	Piazzale asf. priv.
Strada asfaltata	Piazzale asf. priv.	Strada asfaltata	Piazzale asf. priv.	Autostrada A14
Fosso Madonna	Via Nazionale	Piazzale asf. priv.	Strada privata asfaltata	Via Lombardia
n.2 Strade priv. asfaltate	Via Lombardia	S.R. n.602		
STD00807		STD00807		

METANODOTTO CITTA' SANT'ANGELO - ALANNO

Dismissione Condotta Esistente
OPERE DI MITIGAZIONE E RIPRISTINO

Quadro d'unione



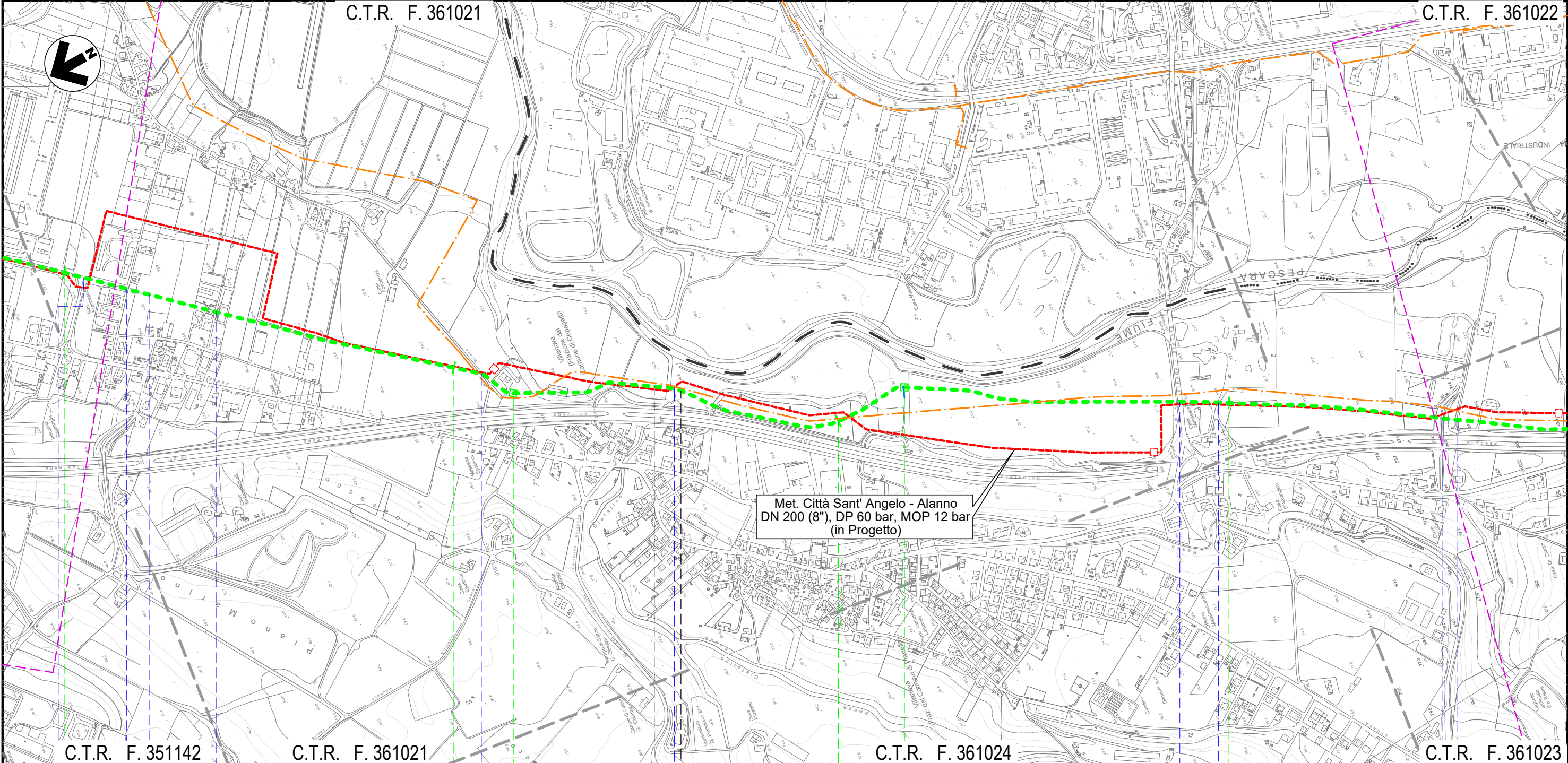
0	13/07/21	EMISSIONE PER ENTI	DEL VECCHIO	FRANCESCO	BANCI
REV.	DATA	DESCRIZIONE	ELABORATO	VERIFICATO	APPROVATO
		Progettista	5719-001		
		D-PG-D-1018			di 13
					Scala 1:10.000

Foglio
7
di 13
Scala
1:10.000



C.T.R. F. 361021

C.T.R. F. 361022



Met. Città Sant' Angelo - Alanno
DN 200 (8"), DP 60 bar, MOP 12 bar
(in Progetto)

C.T.R. F. 351142

C.T.R. F. 361021

C.T.R. F. 361024

C.T.R. F. 361023

19

20

21

22

CEPAGATTI

CHIETI

CEPAGATTI

PESCARA

CHIETI

PESCARA

NODO 6570

NODO 6580

S.R. n.602 Via Lombardia Via Lazio Via Lazio

Via Piemonte Fosso Cialfalino

S.S. n.81 Via Aterno Strada asfaltata Fosso


STD00807

Il presente disegno e' di proprieta' aziendale - La Societa' tutelera' i propri diritti a termine di legge.

METANODOTTO CITTA' SANT'ANGELO - ALANNO

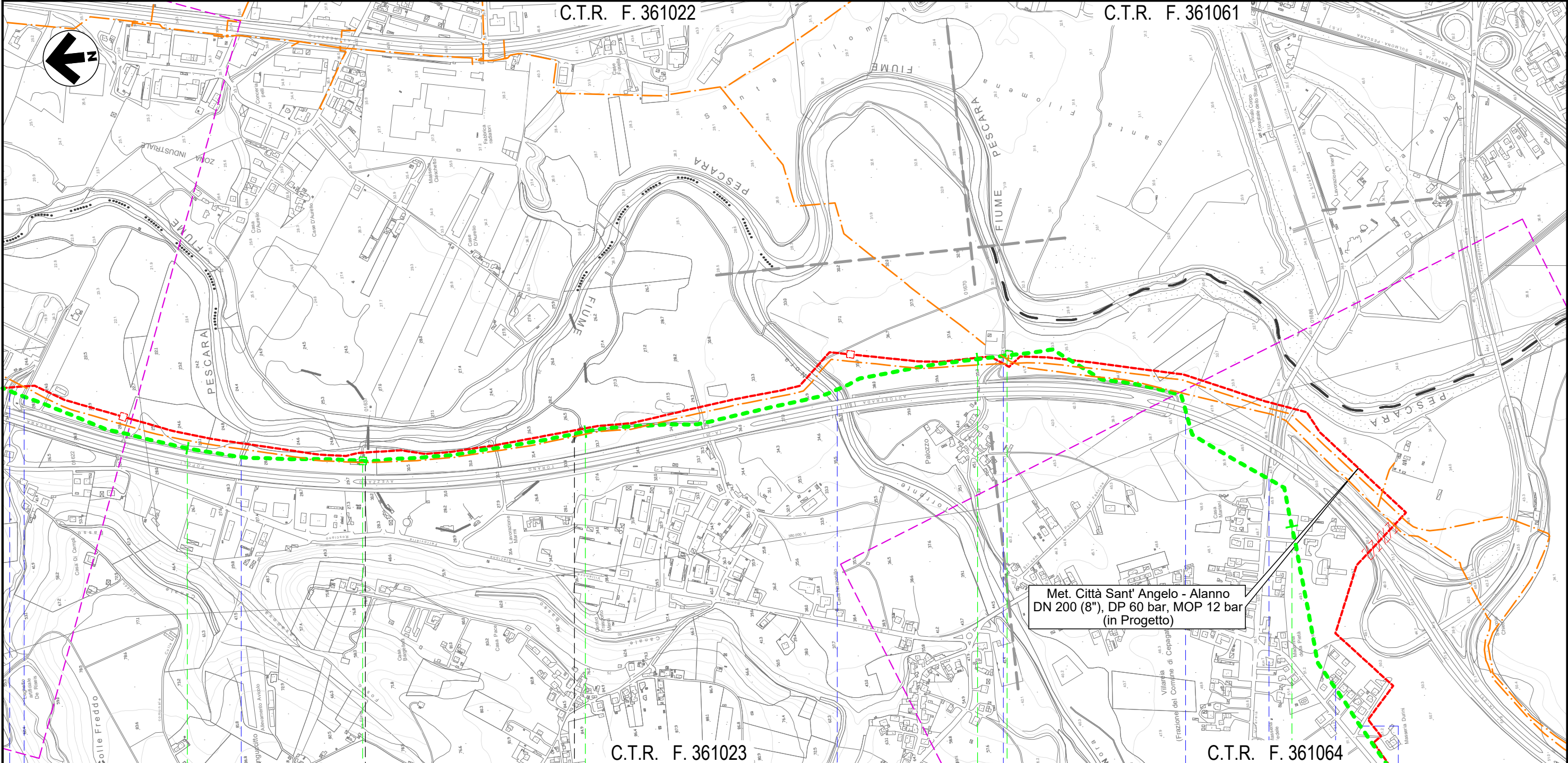
Dismissione Condotta Esistente
OPERE DI MITIGAZIONE E RIPRISTINO

Quadro d'unione

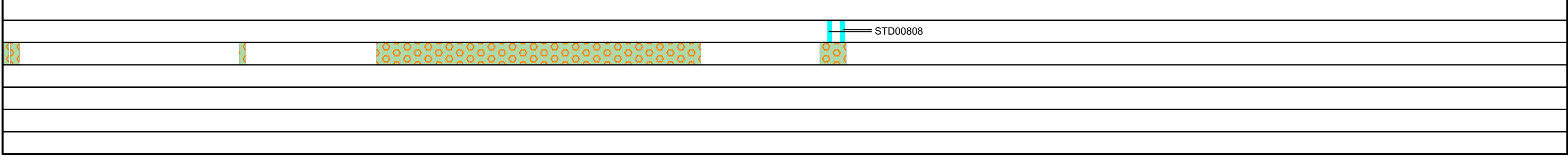


0	13/07/21	EMISSIONE PER ENTI	DEL VECCHIO	FRANCESCONE	BANCI
REV.	DATA	DESCRIZIONE	ELABORATO	VERIFICATO	APPROVATO
		Progettista	Comm. 5719-001		
			Dis. D-PG-D-1018		

Foglio
8
di 13
Scala
1:10.000



23	24	25	26
CEPAGATTI	CHIETI	CEPAGATTI	
PESCARA	CHIETI	PESCARA	
Fosso Strada asfaltata	Fosso	Torrente Nora	Strada Contrada Palazzo
	NODO 6590	NODO 6600	Autostrada A25
			S.P. n. 41
			Via Maria Curie
			Via Natalia Ginzburg




Il presente disegno e' di proprieta' aziendale - La Societa' tutelera' i propri diritti a termine di legge.

METANODOTTO CITTA' SANT'ANGELO - ALANNO

Dismissione Condotta Esistente
OPERE DI MITIGAZIONE E RIPRISTINO

Quadro d'unione



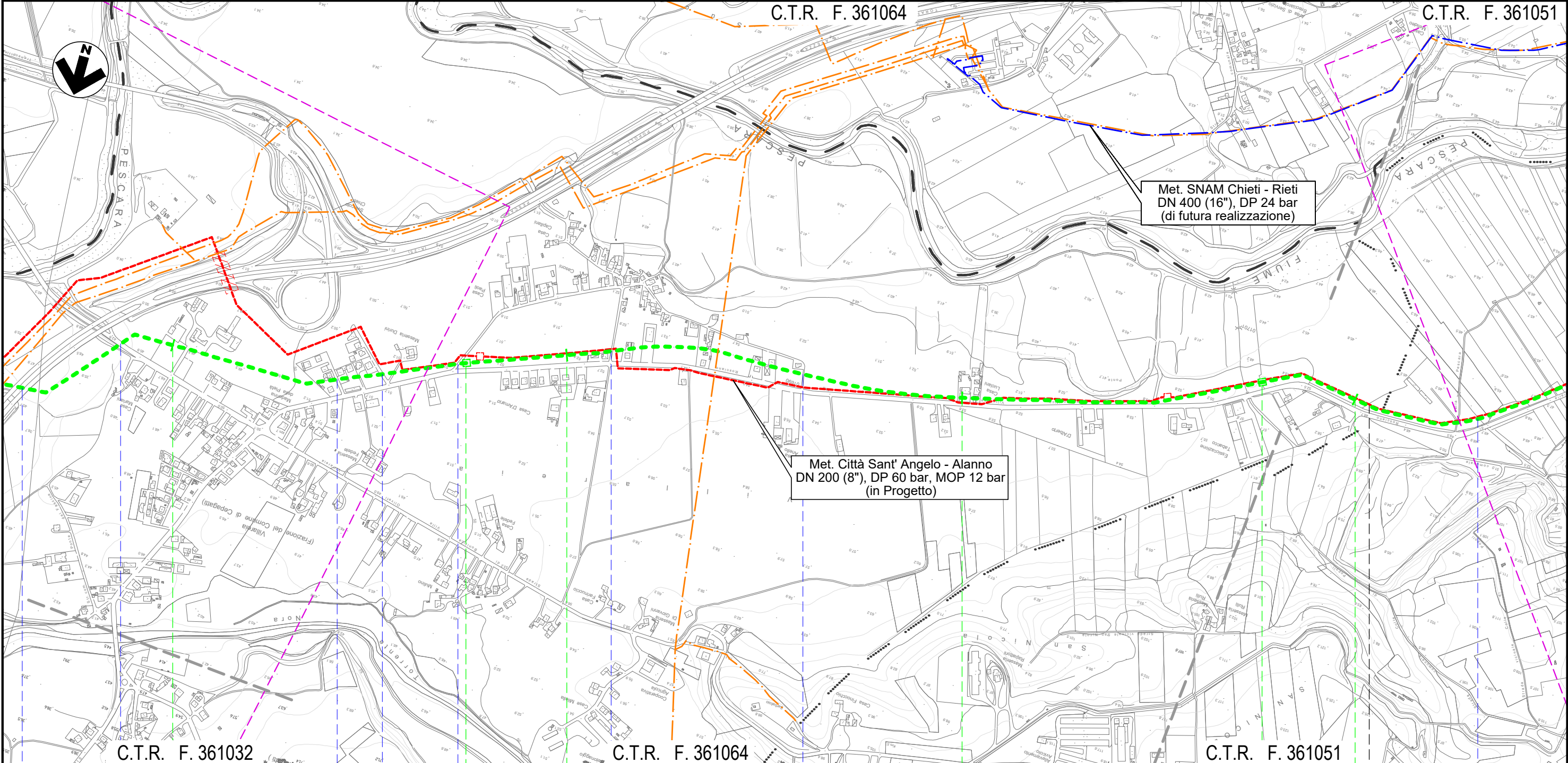
0	13/07/21	EMISSIONE PER ENTI	DEL VECCHIO	FRANCESCONE	BANCI
REV.	DATA	DESCRIZIONE	ELABORATO	VERIFICATO	APPROVATO
		Progettista	Comm. 5719-001		
			Dis. D-PG-D-1018		

Foglio
9
di 13
Scala
1:10.000



C.T.R. F. 361064

C.T.R. F. 361051



Met. SNAM Chieti - Rieti
DN 400 (16"), DP 24 bar
(di futura realizzazione)

Met. Città Sant' Angelo - Alanno
DN 200 (8"), DP 60 bar, MOP 12 bar
(in Progetto)

C.T.R. F. 361032

C.T.R. F. 361064

C.T.R. F. 361051

26

27

28

29

CEPAGATTI
PESCARA

ROSCIANO

NODO 6610

NODO 6630


- Autostrada A25
- S.P. n. 41
- Via Maria Curie
- Via Natalia Ginzburg
- Via G. D'Arco
- Via E. Duse
- Via G. D'Arco
- Canale in C.A.

Il presente disegno e' di proprieta' aziendale - La Societa' tutelera' i propri diritti a termine di legge.

METANODOTTO CITTA' SANT'ANGELO - ALANNO

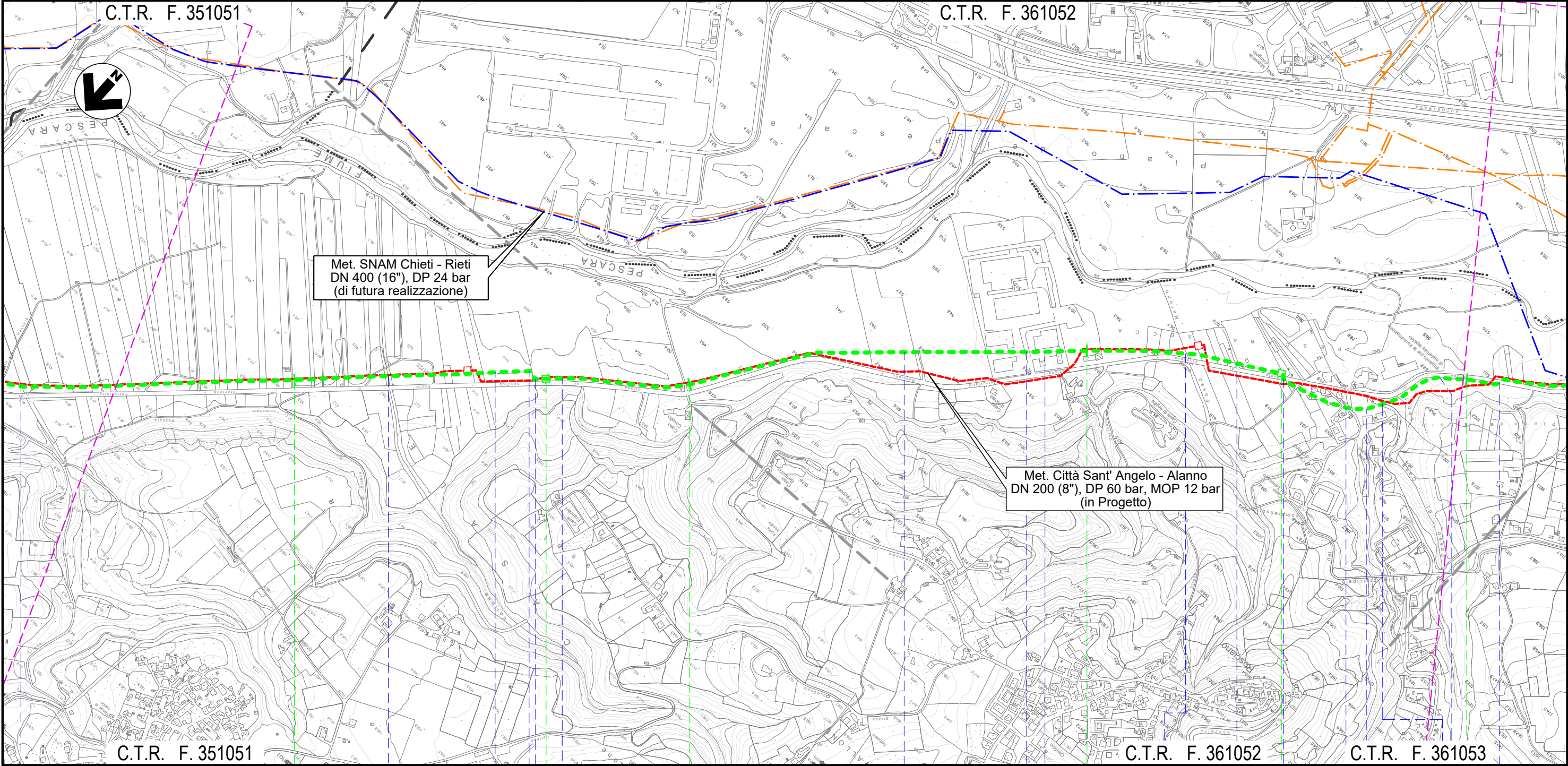
Dismissione Condotta Esistente
OPERE DI MITIGAZIONE E RIPRISTINO

Quadro d'unione



0	13/07/21	EMISSIONE PER ENTI	DEL VECCHIO	FRANCESCO	BANCI
REV.	DATA	DESCRIZIONE	ELABORATO	VERIFICATO	APPROVATO
		Progettista	5719-001		
			D-PG-D-1018		


Foglio
10
di 13
Scala
1:10.000



Met. SNAM Chieti - Rieti
DN 400 (16"), DP 24 bar
(di futura realizzazione)

Met. Città Sant' Angelo - Alanno
DN 200 (8"), DP 60 bar, MOP 12 bar
(in Progetto)


Il presente disegno e' di proprieta' aziendale - La Societa' tutelera' i propri diritti a termine di legge.



METANODOTTO CITTA' SANT'ANGELO - ALANNO

Dismissione Condotta Esistente
OPERE DI MITIGAZIONE E RIPRISTINO

Quadro d'unione

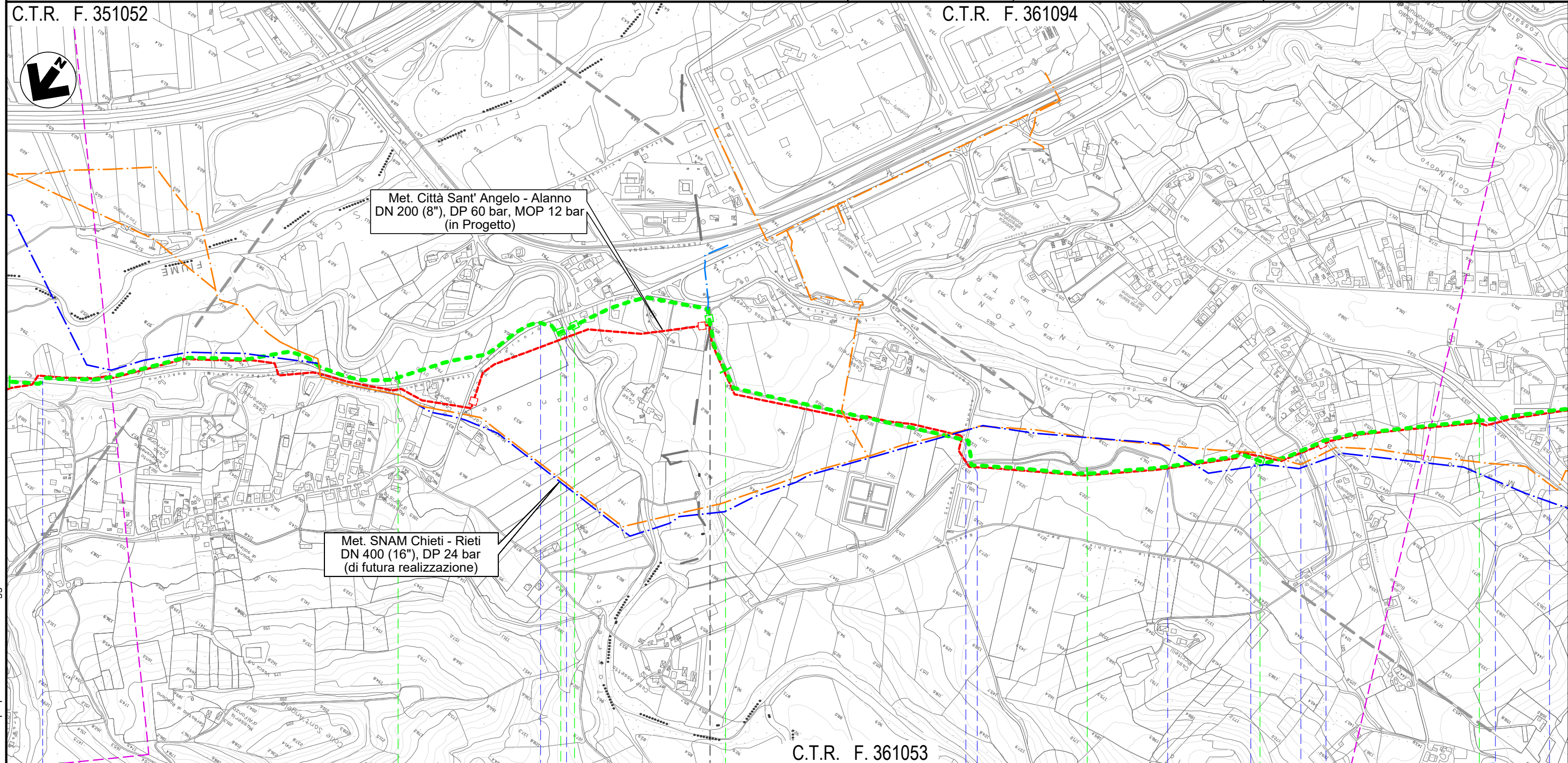


0	13/07/21	EMISSIONE PER ENTI	DEL VECCHIO	FRANCESCO	BANCI
REV.	DATA	DESCRIZIONE	ELABORATO	VERIFICATO	APPROVATO
		Progettista	5719-001		
		D-PG-D-1018			di 13
					Scala 1:10.000

Foglio
11
di 13
Scala
1:10.000

C.T.R. F. 351052

C.T.R. F. 361094


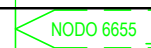
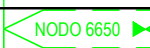
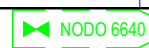


Il presente disegno e' di proprieta' aziendale - La Societa' tutelera' i propri diritti a termine di legge.

ROSCIANO

PESCARA

ALANNO



S.P. n. 44

S.P. n. 44

Torrente Cigno

Via dei Gelsi

Canale Alto

Canale Alto

Fosso del Vallone

Canale Alto

S.P. n.48

Strada Consortile

Via E. Berling.

STD00807

STD00807


STD00807

STD00807

METANODOTTO CITTA' SANT'ANGELO - ALANNO

Dismissione Condotta Esistente
OPERE DI MITIGAZIONE E RIPRISTINO

Quadro d'unione



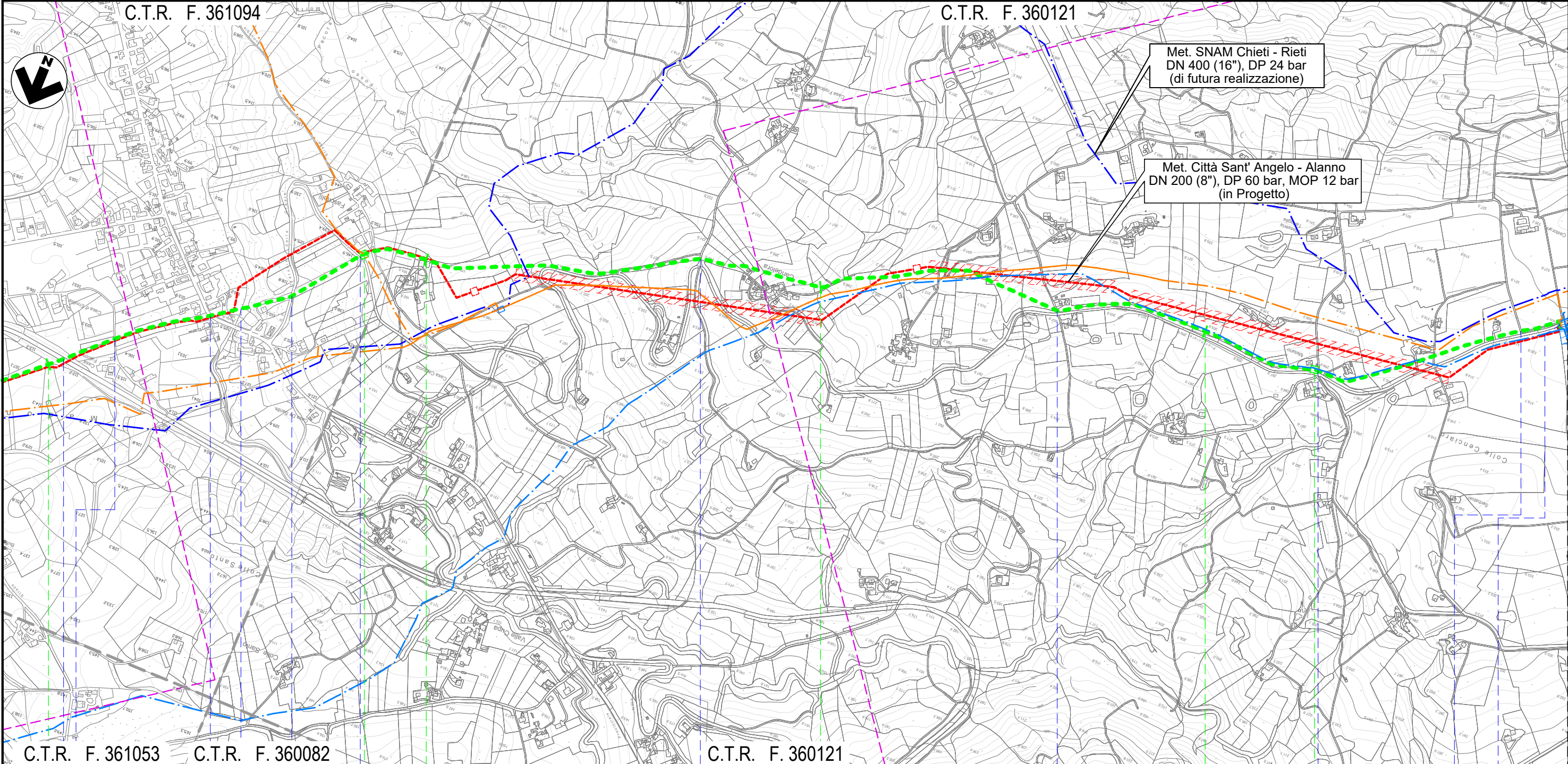
0	13/07/21	EMISSIONE PER ENTI	DEL VECCHIO	FRANCESCONE	BANCI
REV.	DATA	DESCRIZIONE	ELABORATO	VERIFICATO	APPROVATO
		Progettista	5719-001		
			D-PG-D-1018		

Foglio
12
di 13
Scala
1:10.000



C.T.R. F. 361094

C.T.R. F. 360121



Met. SNAM Chieti - Rieti
DN 400 (16"), DP 24 bar
(di futura realizzazione)

Met. Città Sant' Angelo - Alanno
DN 200 (8"), DP 60 bar, MOP 12 bar
(in Progetto)

C.T.R. F. 361053

C.T.R. F. 360082

C.T.R. F. 360121

37

38

39

40

ALANNO

PESCARA

NODO 6680

NODO 6690

NODO 6320

Strada Consortile • Via E. Berlinguer • S.P. n. 40 • Il Fossatello • S.P. n. 49-2 • S.P. n. 49-2 • Via Fraticelli • Via Colle del Vento • Via Colle del Vento • Via Colle del Vento • S.P. n. 49-2

STD00808


STD00808

Il presente disegno e' di proprieta' aziendale - La Societa' tutelera' i propri diritti a termine di legge.

METANODOTTO CITTA' SANT'ANGELO - ALANNO

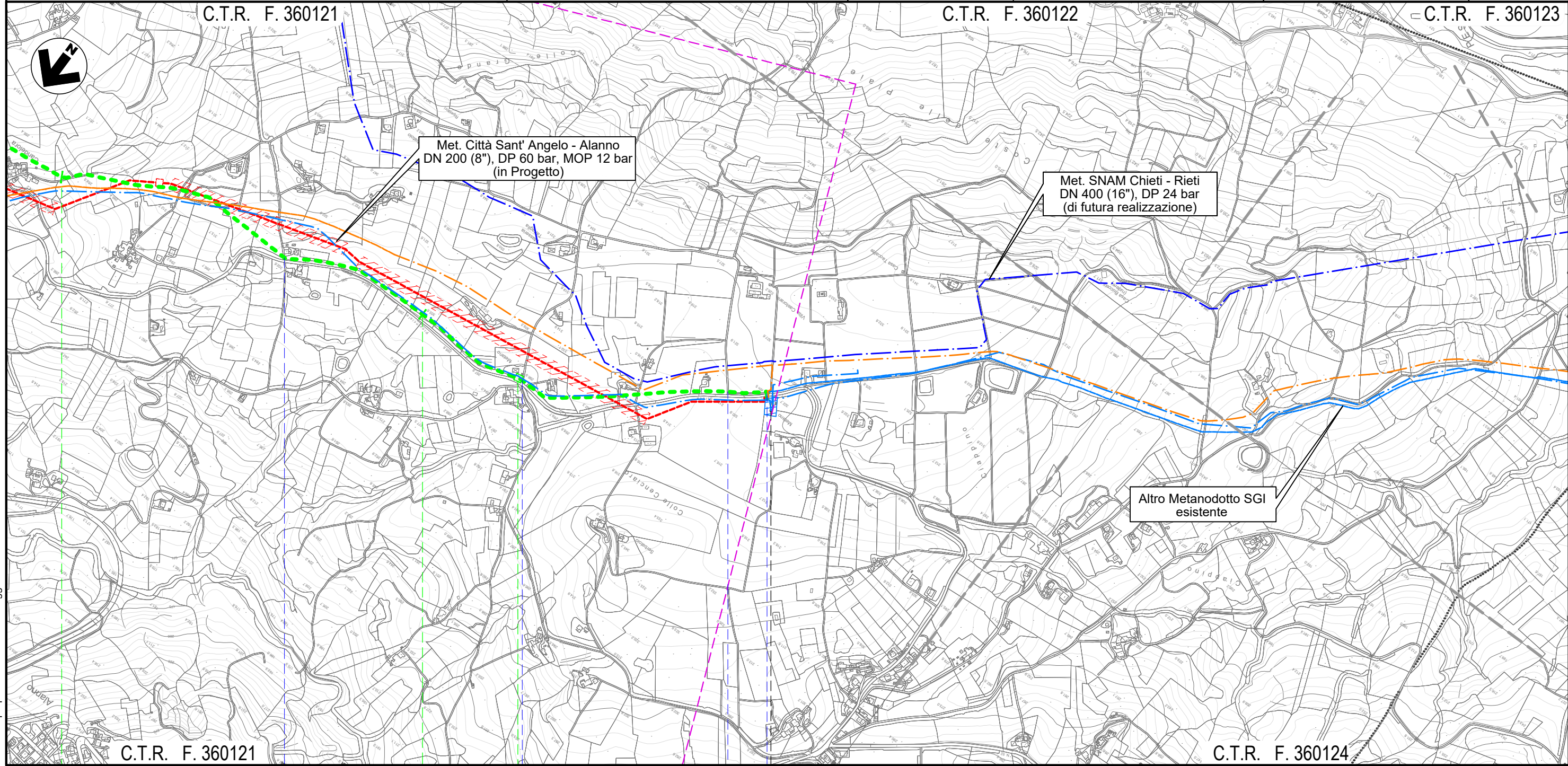
Dismissione Condotta Esistente
OPERE DI MITIGAZIONE E RIPRISTINO

Quadro d'unione



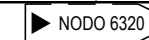
0	13/07/21	EMISSIONE PER ENTI	DEL VECCHIO	FRANCESCONE	BANCI
REV.	DATA	DESCRIZIONE	ELABORATO	VERIFICATO	APPROVATO
		Progettista	5719-001		
			D-PG-D-1018		

Foglio
13
di 13
Scala
1:10.000



39 C.T.R. F. 360121 40 40+940 C.T.R. F. 360124

ALANNO
PESCARA



• Via Colle del Vento

• Via Colle del Vento

• Via Colle del Vento

• S.P. n. 49-2

Il presente disegno e' di proprieta' aziendale - La Societa' tutelera' i propri diritti a termine di legge.