

LEGENDA

SIMBOLOGIA CARTOGRAFICA

- Metanodotto in progetto
DN 200 (8"), DP 60 bar, MOP 12 bar
- Metanodotto da dismettere
DN 175 (7"), MOP 12 bar
- Opere connesse da dismettere
- Metanodotto in esercizio
da ricollegare
- Metanodotti SGI esistenti
- Altri Metanodotti esistenti
- Aree impianti stacco-terminale
in progetto
- Aree impianti stacco-terminale
SGI esistenti
- Aree impianti esistenti
- T.O.C. - Trivelle spingitubo principali
- Impianti di linea in progetto
- Impianti di linea da porre fuori
esercizio e recuperare
- Impianti di linea in esercizio
- Limite sovrapposizione fogli
- Metanodotto SNAM Chieti - Rieti
DN 400 (16") DP=MOP 24 bar
(di futura realizzazione)
- Opere connesse in progetto

Ricollegamento / Interconnessione
DN xxx (x"), DP xx bar, MOP xx bar
L = xx m

LEGENDA TEMATICA

CLASSI DI PERICOLOSITA' IDRAULICA


- PERICOLOSITA' IDRAULICA MODERATA
- PERICOLOSITA' IDRAULICA ELEVATA
- PERICOLOSITA' IDRAULICA MEDIA
- PERICOLOSITA' IDRAULICA MOLTO ELEVATA

SIMBOLOGIA MECCANICA

- Punto di intercettazione di linea (P.I.L.)
- Punto di intercettazione di derivazione importante (P.I.D.I.)
- Punto di intercettazione e derivazione semplice con stacco da linea (P.I.D.S.)
- Punto di intercettazione di derivazione importante
con discaggio di allacciamento (P.I.D.I.)
- Impianto di riduzione/regolazione della pressione



COROGRAFIA 1:250.000



Il presente disegno e' di proprieta' aziendale - La Societa' tutelera' i propri diritti a termine di legge.

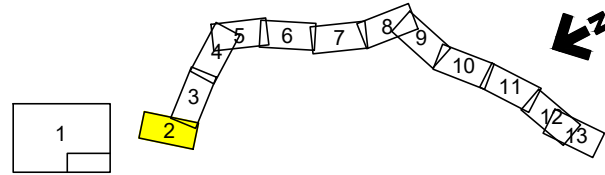
Progressiva chilometrica	N.	
Comuni	COMUNE	
Province	PROVINCIA	
Impianti	TIPO - N. - PROG. TIPO - N. - ESISTENTE DA MODIFICARE TIPO - N. - ESISTENTE	
Attraversamenti	TIPOLOGIA ATTRAVERSATA (SS n.##, corso d'acqua, ferrovia, ecc.)	
Attraversamenti (opere connesse)	TIPOLOGIA ATTRAVERSATA (SS n.##, corso d'acqua, ferrovia, ecc.)	

0	13/07/21	EMISSIONE PER ENTI			MARCHETTI	PEDINI	BANCI
REV.	DATA	DESCRIZIONE			ELABORATO	VERIFICATO	APPROVATO
		Progettista				COMMESSA 5719	UNITA' 001
METANODOTTO CITTA' SANT'ANGELO - ALANNO					DISEGNO P-PG-D-1027		
PAI - CARTA DELLA PERICOLOSITA' IDRAULICA					REVISIONE 0		
PAI - CARTA DELLA PERICOLOSITA' IDRAULICA					FG. 1	DI 13	
PAI - CARTA DELLA PERICOLOSITA' IDRAULICA					SCALA 1:10.000		

METANODOTTO CITTA' SANT'ANGELO - ALANNO

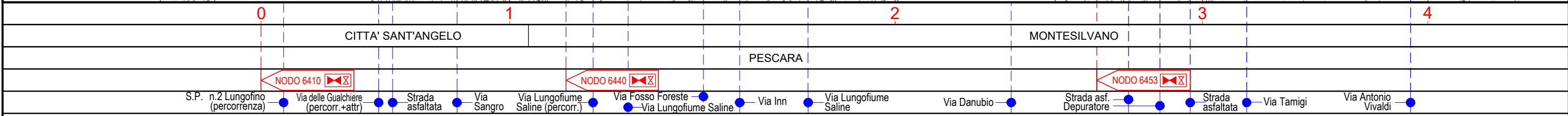
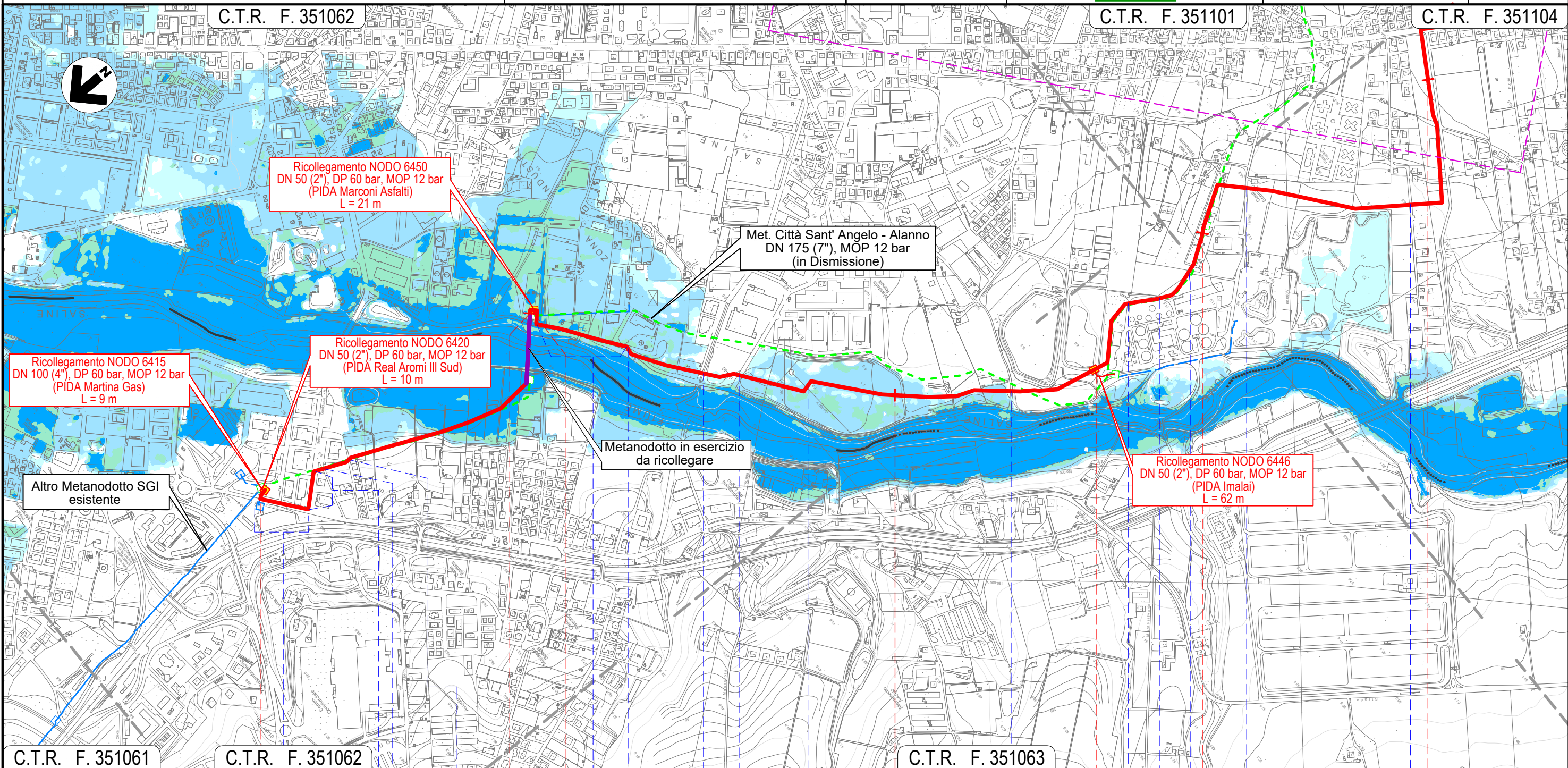
PAI - CARTA DELLA PERICOLOSITA' IDRAULICA

Quadro d'unione



0	13/07/21	EMISSIONE PER COMMENTI	MARCHETTI	PEDINI	BANCI
REV.	DATA	DESCRIZIONE	ELABORATO	VERIFICATO	APPROVATO
		Progettista			
			Comm.	5719-001	
			Dis.	P-PG-D-1027	

Foglio
2
di 13
Scala
1:10.000




Il presente disegno e' di proprieta' aziendale - La Societa' tutelera' i propri diritti a termine di legge.

METANODOTTO CITTA' SANT'ANGELO - ALANNO

PAI - CARTA DELLA PERICOLOSITA' IDRAULICA

Quadro d'unione



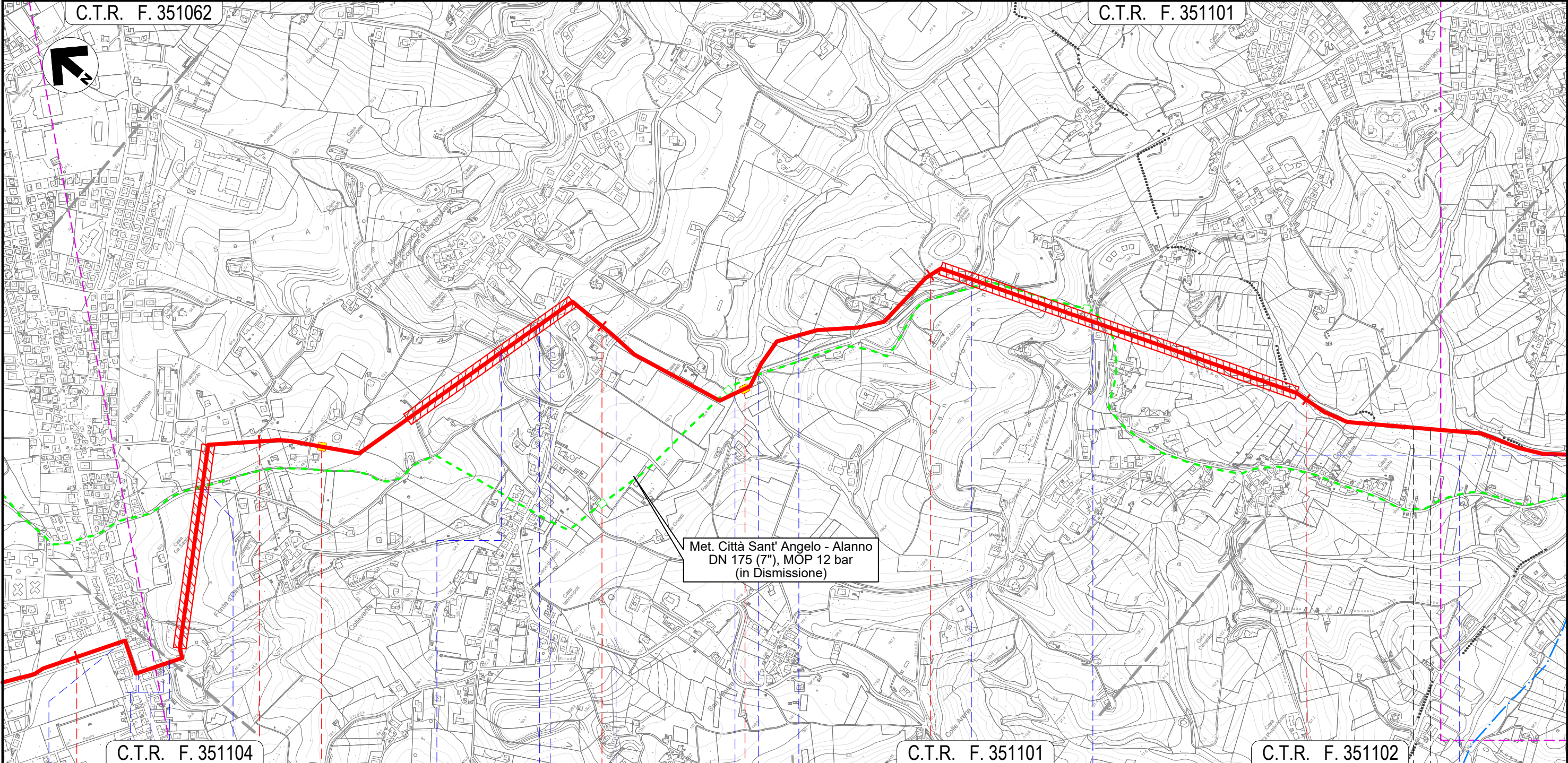
0	13/07/21	EMISSIONE PER COMMENTI	MARCHETTI	PEDINI	BANCI
REV.	DATA	DESCRIZIONE	ELABORATO	VERIFICATO	APPROVATO
Progettista			Comm. 5719-001		
Dis. P-PG-D-1027			Scala 1:10.000		



Foglio
3
di 13
Scala
1:10.000

C.T.R. F. 351062

C.T.R. F. 351101



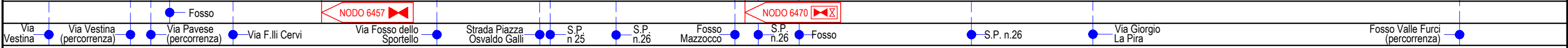
Met. Città Sant' Angelo - Alanno
DN 175 (7"), MOP 12 bar
(in Dismissione)

C.T.R. F. 351104

C.T.R. F. 351101

C.T.R. F. 351102

4	5	6	7	8
MONTESILVANO			PESCARA	




Il presente disegno e' di proprieta' aziendale - La Societa' tutelera' i propri diritti a termine di legge.

METANODOTTO CITTA' SANT'ANGELO - ALANNO

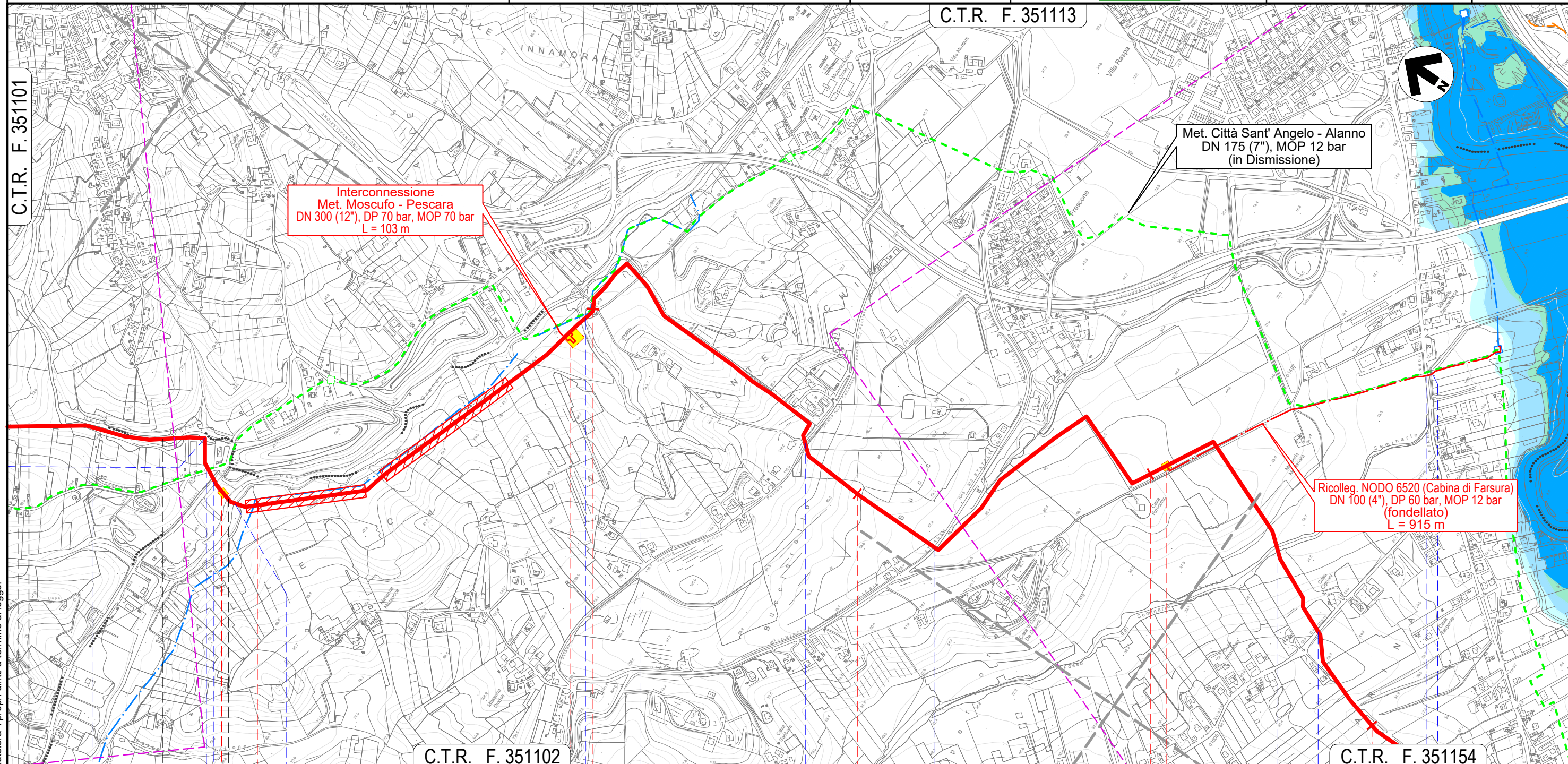
PAI - CARTA DELLA PERICOLOSITA' IDRAULICA

Quadro d'unione



0	13/07/21	EMISSIONE PER COMMENTI	MARCHETTI	PEDINI	BANCI
REV.	DATA	DESCRIZIONE	ELABORATO	VERIFICATO	APPROVATO
		Progettista			
		Comm.	5719-001		
		Dis.	P-PG-D-1027		

Foglio
4
di 13
Scala
1:10.000



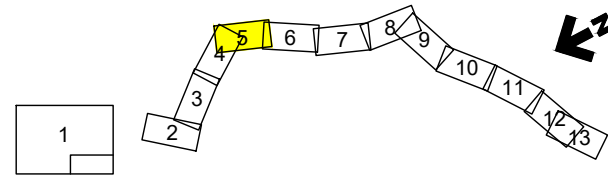
Il presente disegno e' di proprieta' aziendale - La Societa' tutelera' i propri diritti a termine di legge.

MONTESILVANO		PESCARA		SPOLTORE				PESCARA	
PESCARA		PESCARA		PESCARA				PESCARA	
Fosso Valle Furci (percorrenza)		Strada C.le Trave		NODO 6490		NODO 6495		NODO 6505	
Via dei Frassini		Fosso Grande		Fosso		Via Fonte Vecchia		Via Valle Carbone	
								S.R. n.16 bis	
								Fosso del Seminario	
								Via Pescarina	
								S.R. n.602	
								Fosso del Seminario	

METANODOTTO CITTA' SANT'ANGELO - ALANNO

PAI - CARTA DELLA PERICOLOSITA' IDRAULICA

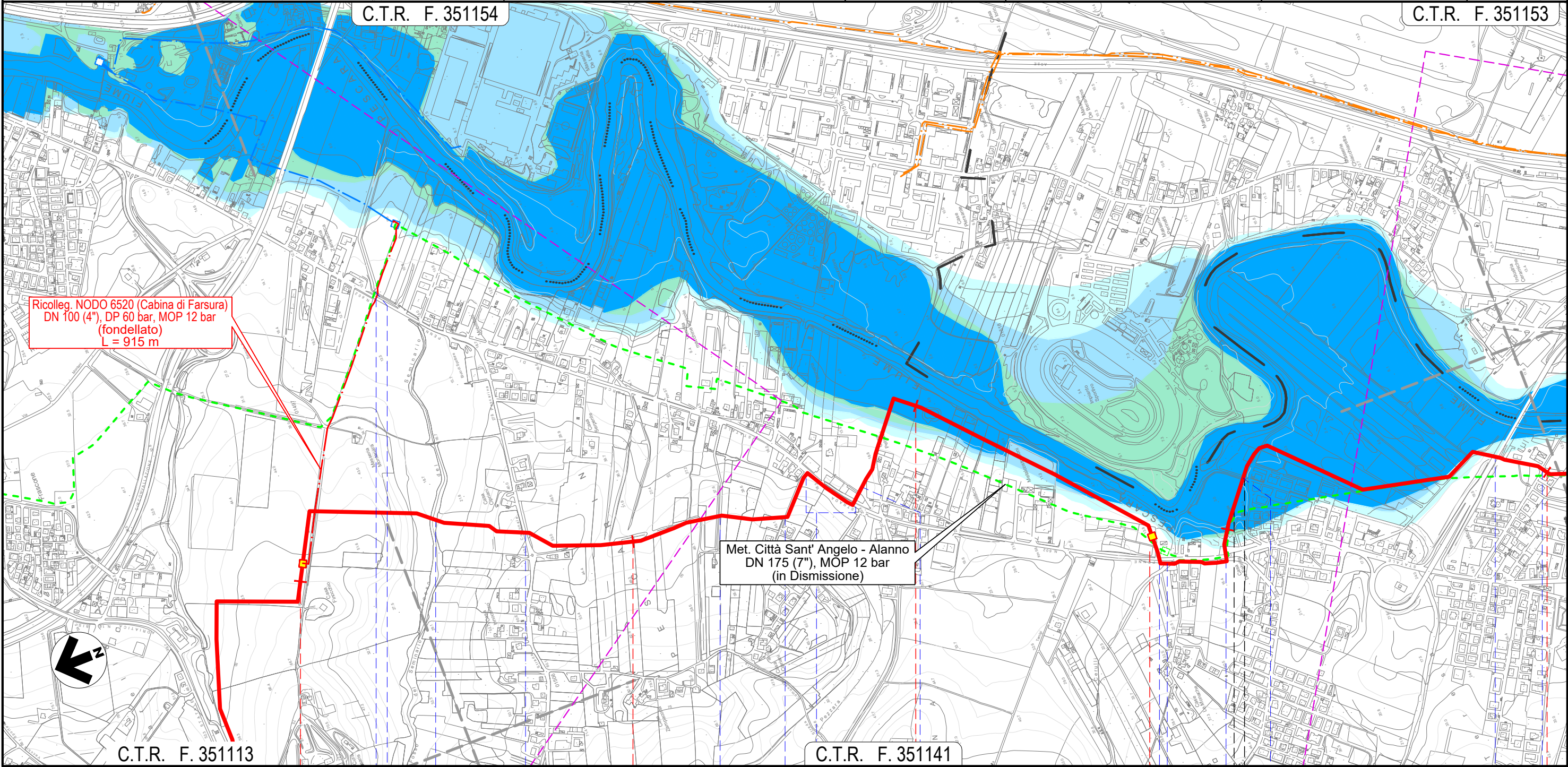
Quadro d'unione



0	13/07/21	EMISSIONE PER COMMENTI	MARCHETTI	PEDINI	BANCI	Foglio 5 di 13
REV.	DATA	DESCRIZIONE	ELABORATO	VERIFICATO	APPROVATO	
Progettista						Comm. 5719-001
						Dis. P-PG-D-1027
						Scala 1:10.000

C.T.R. F. 351154

C.T.R. F. 351153



Ricolleg. NODO 6520 (Cabina di Farsura)
DN 100 (4"), DP 60 bar, MOP 12 bar
(fondellato)
L = 915 m

Met. Città Sant' Angelo - Alanno
DN 175 (7"), MOP 12 bar
(in Dismissione)

C.T.R. F. 351113

C.T.R. F. 351141

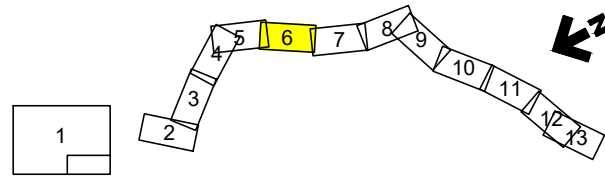
12	13	14	15	16
		SPOLTORE PESCARA		SAN GIOVANNI TEATINO SPOLTORE CHIETI PESCARA
	NODO 6505		NODO 6540	
	Fosso del Seminario	Via Pescarina	Via Mare Adriatico	Via Loira
		S.R. n.602 (percorrenza+attr.)	Fosso	
			S.R. n.602	Fosso
			S.R. n.602	Fosso
			Via Aterno	Via Pescara
	S.R. n.602	Fosso del Seminario		

Il presente disegno e' di proprieta' aziendale - La Societa' tutelera' i propri diritti a termine di legge.

METANODOTTO CITTA' SANT'ANGELO - ALANNO

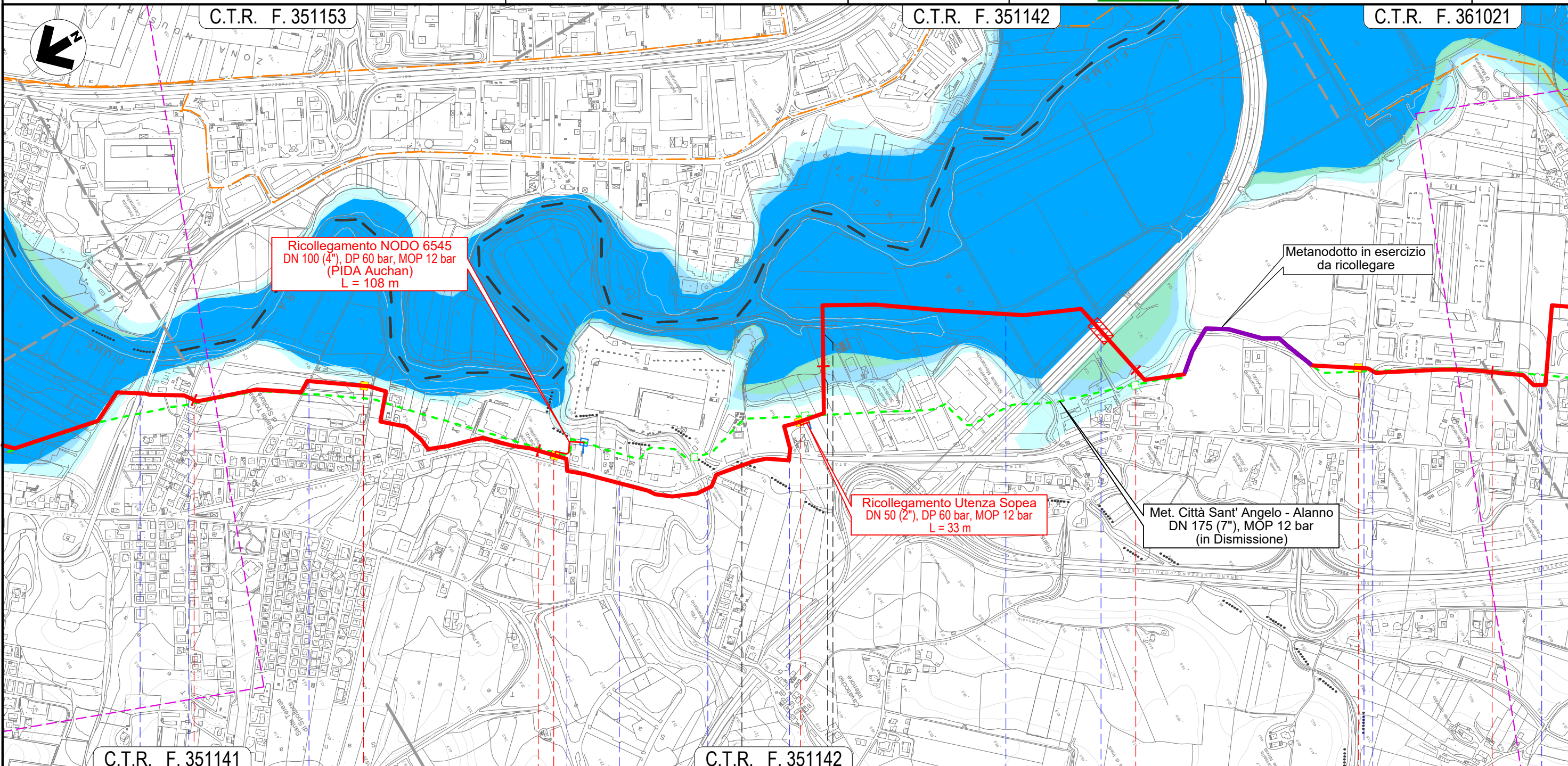
PAI - CARTA DELLA PERICOLOSITA' IDRAULICA

Quadro d'unione



0	13/07/21	EMISSIONE PER COMMENTI	MARCHETTI	PEDINI	BANCI
REV.	DATA	DESCRIZIONE	ELABORATO	VERIFICATO	APPROVATO
		Progettista			
			Comm.	5719-001	
			Dis.	P-PG-D-1027	

Foglio
6
di 13
Scala
1:10.000



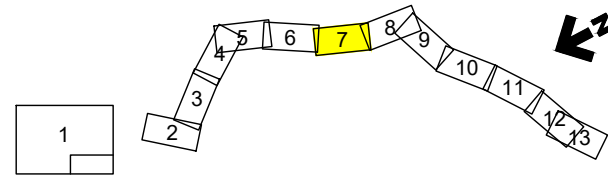
16		17		18		19		20	
SPOLTORE			PESCARA			SAN GIOVANNI TEATINO			CEPAGATTI
						CHIETI			
Via Aterno		Via Pescara		Via Aterno		S.R. n.602		Via Maiella	
		Fosso Fontecchio		S.R. n.602		Fossi Madonna		Via Nazionale	
						Autostrada A14		Strada asfaltata	
								Via Lombardia	
								S.R. n.602	

Il presente disegno e' di proprieta' aziendale - La Societa' tutelera' i propri diritti a termine di legge.

METANODOTTO CITTA' SANT'ANGELO - ALANNO

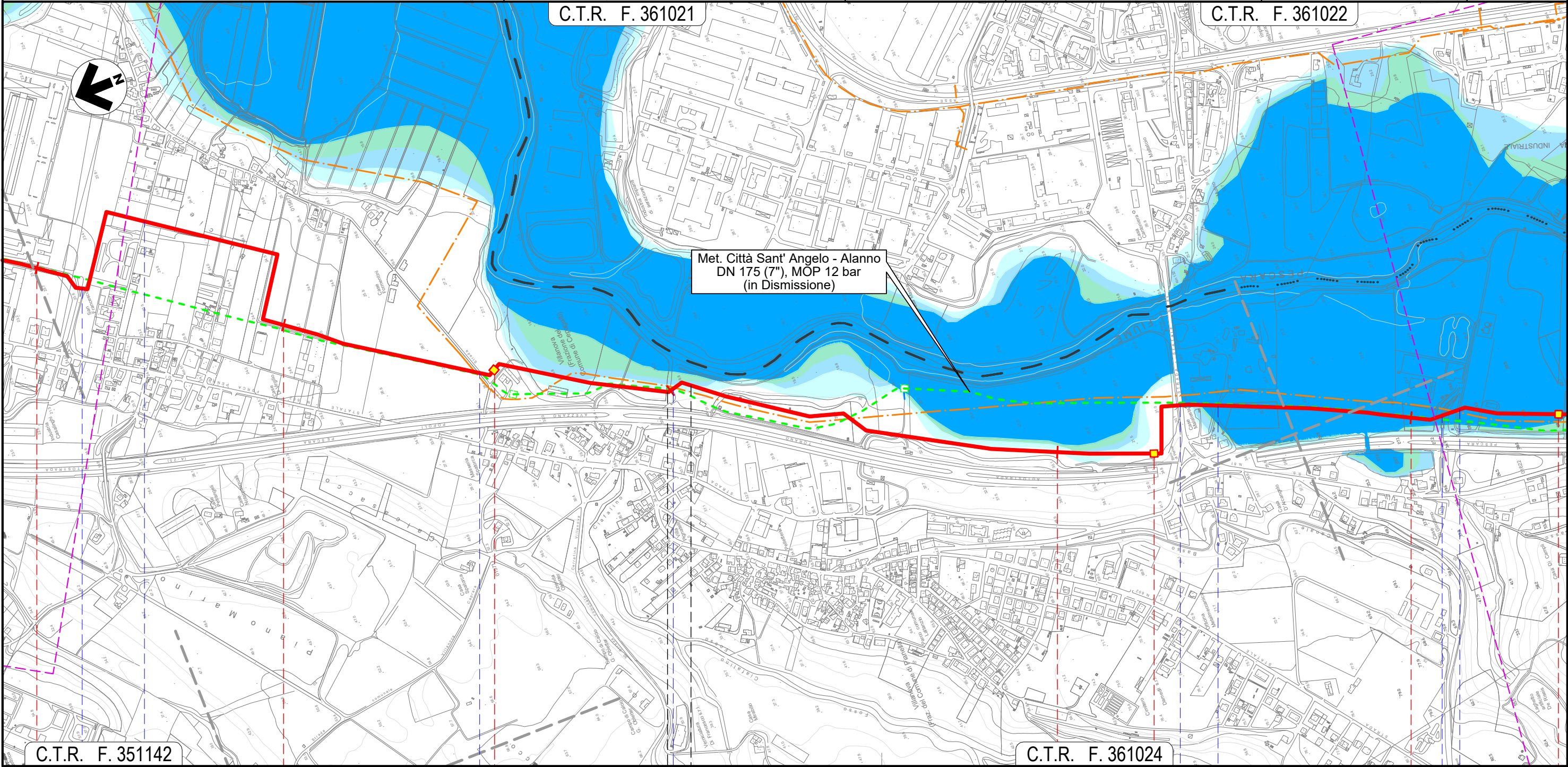
PAI - CARTA DELLA PERICOLOSITA' IDRAULICA

Quadro d'unione



0	13/07/21	EMISSIONE PER COMMENTI	MARCHETTI	PEDINI	BANCI
REV.	DATA	DESCRIZIONE	ELABORATO	VERIFICATO	APPROVATO
Progettista			Comm. 5719-001		
Dis.			P-PG-D-1027		

Foglio
7
di 13
Scala
1:10.000



C.T.R. F. 351142

C.T.R. F. 361021

C.T.R. F. 361022

C.T.R. F. 361024

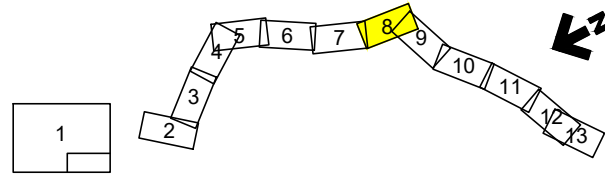
20	21	22	23	24
CEPAGATTI		CHIETI	CEPAGATTI	
PESCARA		CHIETI	PESCARA	
S.R.n.602	Via Lombardia	NODO 6570	NODO 6585	NODO 6590
	Via Piemonte	Fosso Cialfalino	S.S. n.81	Via Aterno
			Strada Asfaltata	Fosso

Il presente disegno e' di proprieta' aziendale - La Societa' tutelera' i propri diritti a termine di legge.

METANODOTTO CITTA' SANT'ANGELO - ALANNO

PAI - CARTA DELLA PERICOLOSITA' IDRAULICA

Quadro d'unione

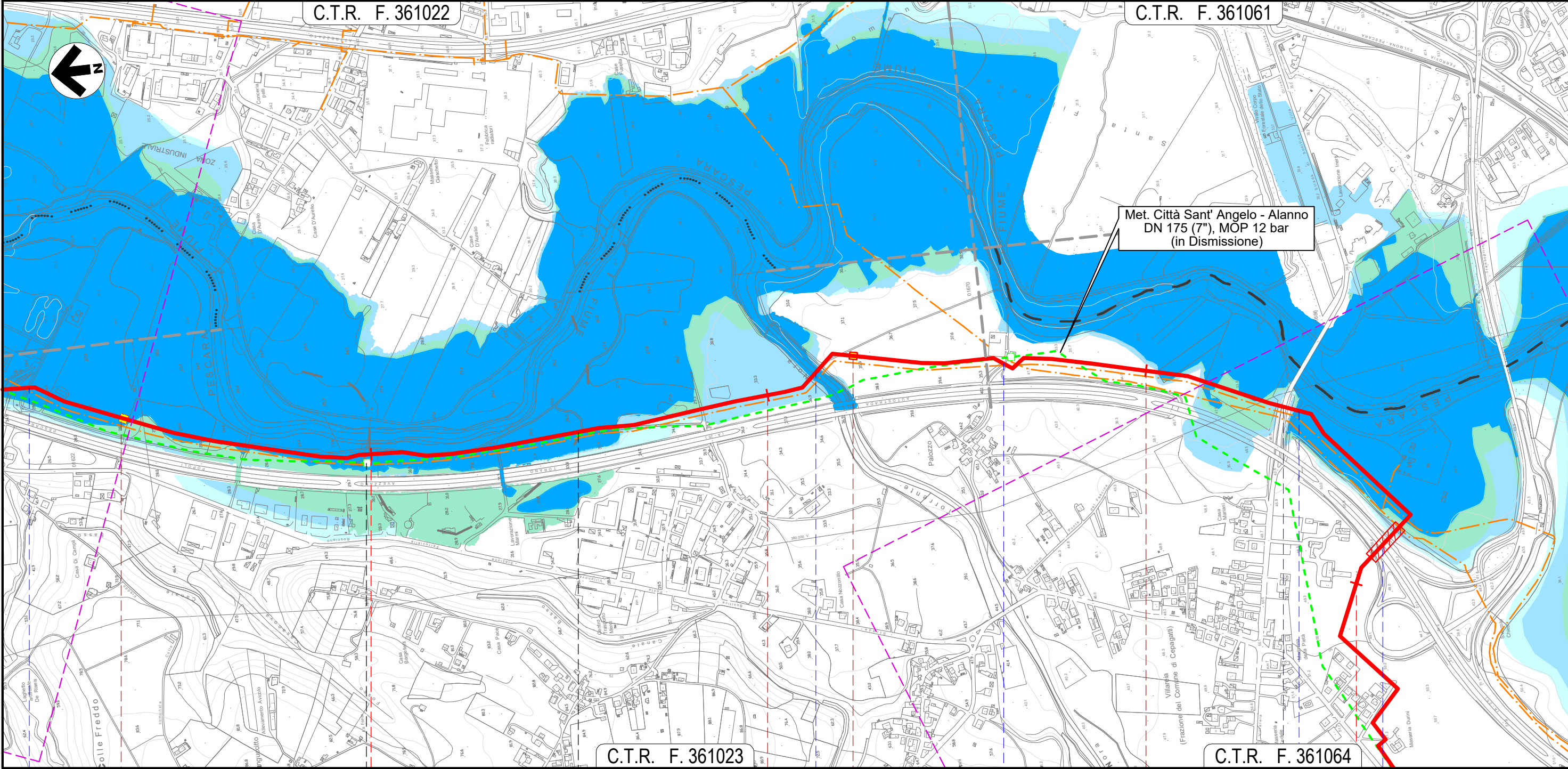


0	13/07/21	EMISSIONE PER COMMENTI	MARCHETTI	PEDINI	BANCI
REV.	DATA	DESCRIZIONE	ELABORATO	VERIFICATO	APPROVATO
		Progettista			
			Comm.	5719-001	
			Dis.	P-PG-D-1027	

Foglio
8
di 13
Scala
1:10.000

C.T.R. F. 361022

C.T.R. F. 361061



Met. Città Sant' Angelo - Alanno
DN 175 (7''), MOP 12 bar
(in Dismissione)

C.T.R. F. 361023

C.T.R. F. 361064


25	CEPAGATTI	CHIETI	26	CEPAGATTI	27	CEPAGATTI	28
	PESCARA	CHIETI		PESCARA		PESCARA	
	Fosso			Torrente Nora		Strada Contrada Palazzo	S.P. n.41
						Via Ponte delle Fiascine	Autostrada A25

Il presente disegno e' di proprieta' aziendale - La Societa' tutelera' i propri diritti a termine di legge.

METANODOTTO CITTA' SANT'ANGELO - ALANNO

PAI - CARTA DELLA PERICOLOSITA' IDRAULICA

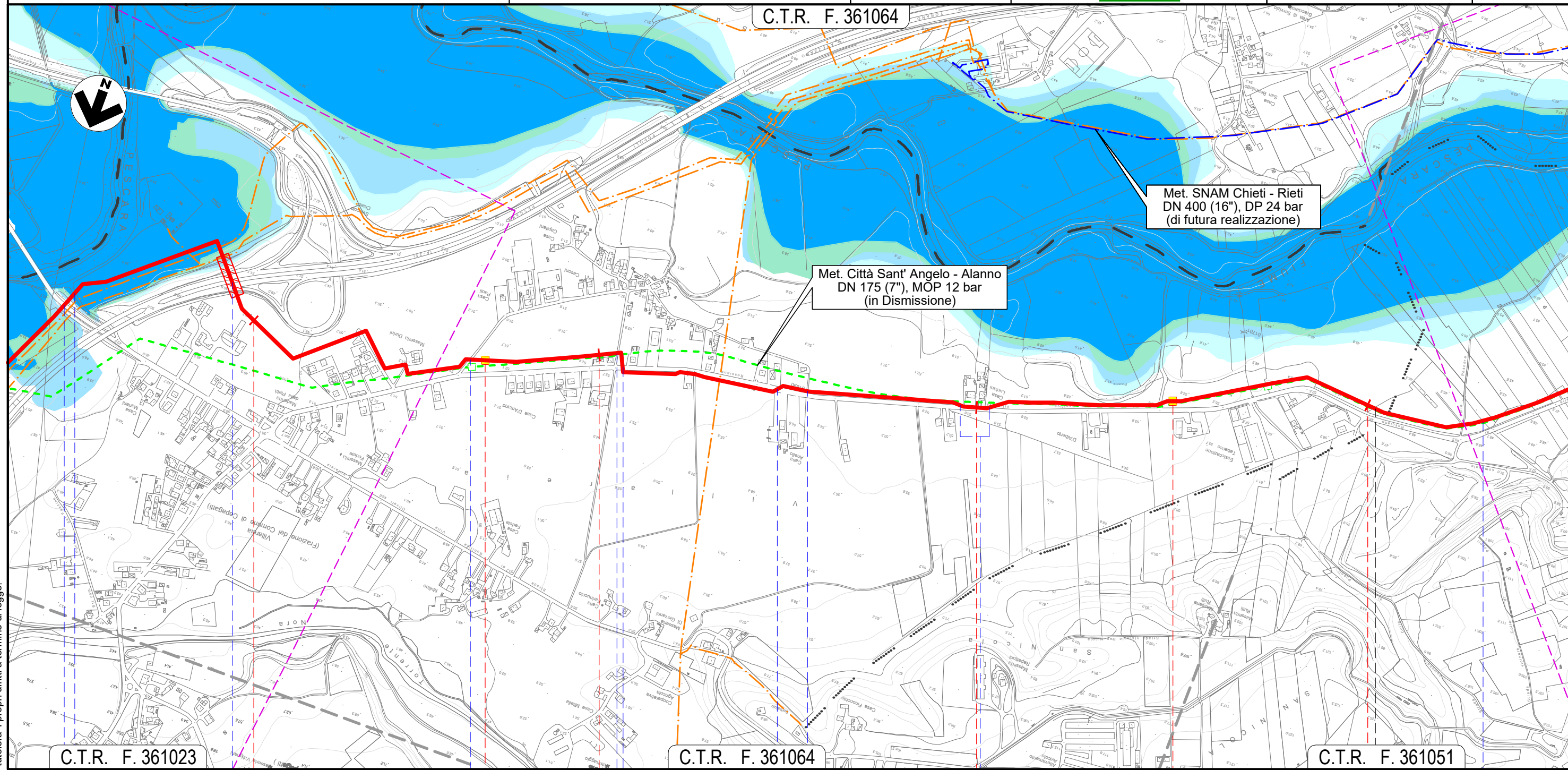
Quadro d'unione



0	13/07/21	EMISSIONE PER COMMENTI	MARCHETTI	PEDINI	BANCI
REV.	DATA	DESCRIZIONE	ELABORATO	VERIFICATO	APPROVATO
		Progettista			
		Comm.	5719-001		
		Dis.	P-PG-D-1027		

Foglio
9
di 13
Scala
1:10.000

C.T.R. F. 361064



C.T.R. F. 361023

C.T.R. F. 361064

C.T.R. F. 361051

28

29

30

31

CEPAGATTI

PESCARA

ROSCIANO



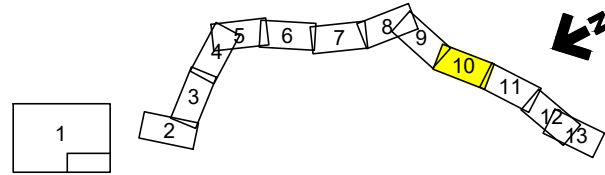
S.P. n.41 ● Via Ponte delle Fascine ● Autostrada A25 ● Via Giovanna D'Arco ● S.P. n.44 ● Via Eleonora Duse ● S.P. n.44 ● Via Giovanna D'Arco ● Percorrenza S.P. n.44 ● Canale in C.A.

Il presente disegno e' di proprieta' aziendale - La Societa' tutelera' i propri diritti a termine di legge.

METANODOTTO CITTA' SANT'ANGELO - ALANNO

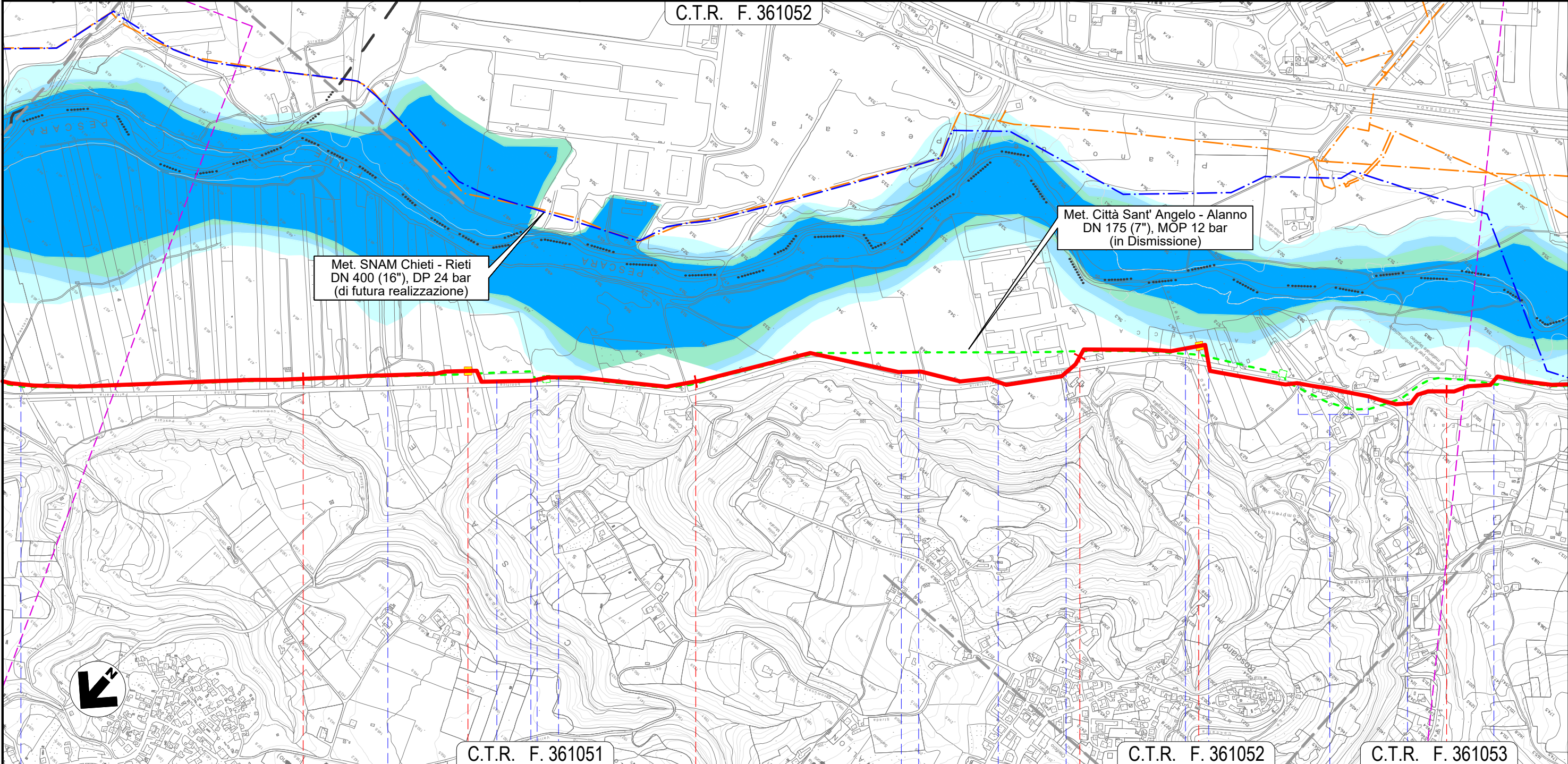
PAI - CARTA DELLA PERICOLOSITA' IDRAULICA

Quadro d'unione



0	13/07/21	EMISSIONE PER COMMENTI	MARCHETTI	PEDINI	BANCI
REV.	DATA	DESCRIZIONE	ELABORATO	VERIFICATO	APPROVATO
		Progettista			
		Comm.	5719-001		
		Dis.	P-PG-D-1027		

Foglio
10
di 13
Scala
1:10.000



Il presente disegno e' di proprieta' aziendale - La Societa' tutelera' i propri diritti a termine di legge.

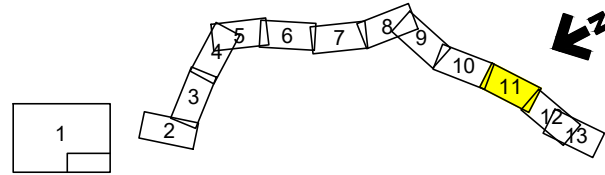
32	33	34	35
ROSCIANO			
PESCARA			
Canale in C.A.	Fosso		
Accesso area industriale	Accesso area industriale	Accesso area industriale	Accesso area industriale
		S.P. n.44	S.P. n.44
		Fosso Nerone (in C.A.)	S.P. n.44
			S.P. n.44 (percorrenza)
			Fosso
			S.P. n.44

METANODOTTO CITTA' SANT'ANGELO - ALANNO

PAI - CARTA DELLA PERICOLOSITA' IDRAULICA

C.T.R. F. 351052

Quadro d'unione

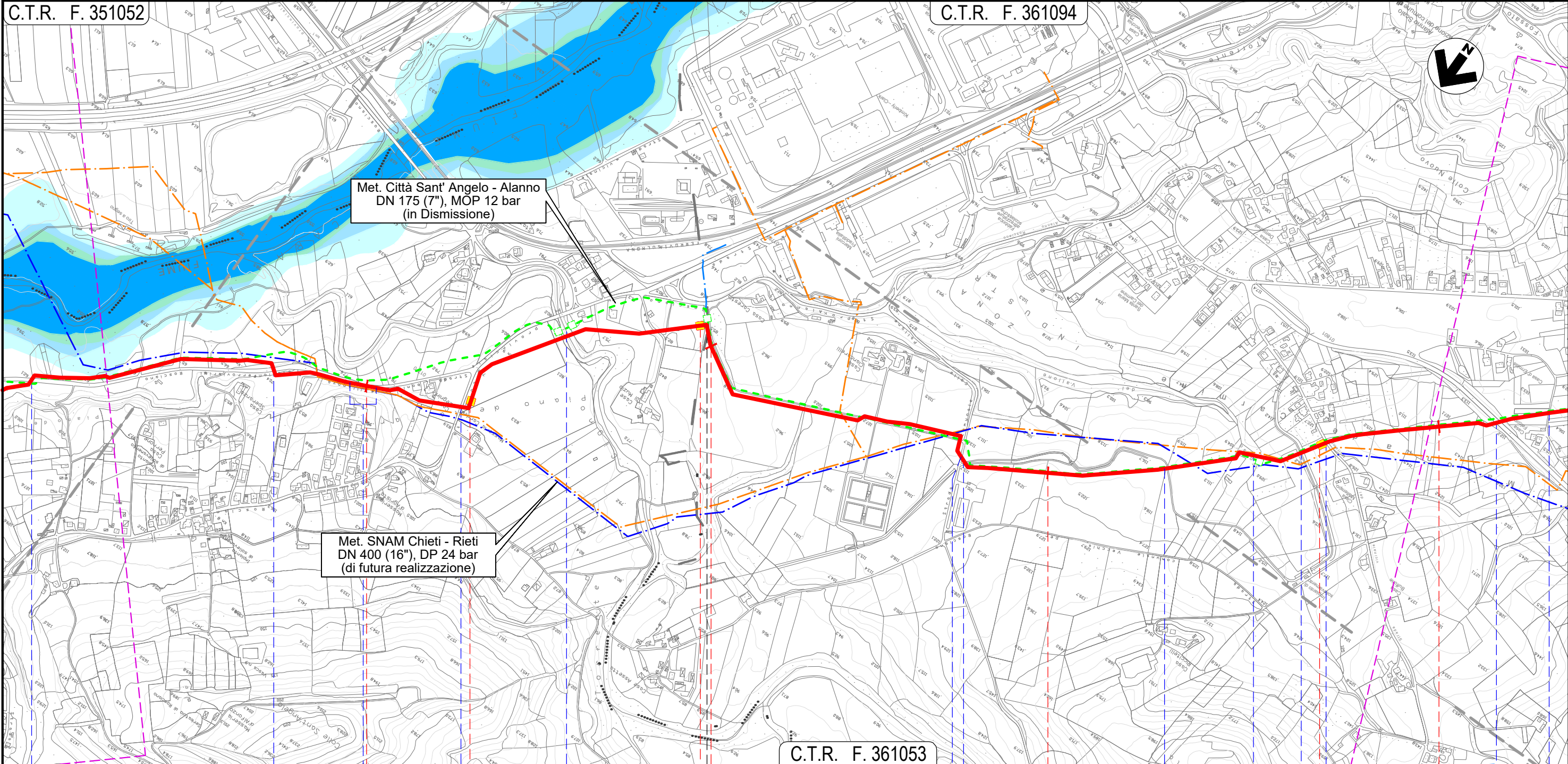


0	13/07/21	EMISSIONE PER COMMENTI	MARCHETTI	PEDINI	BANCI
REV.	DATA	DESCRIZIONE	ELABORATO	VERIFICATO	APPROVATO
		Progettista	5719-001		
			P-PG-D-1027		

Foglio
11
di 13
Scala
1:10.000



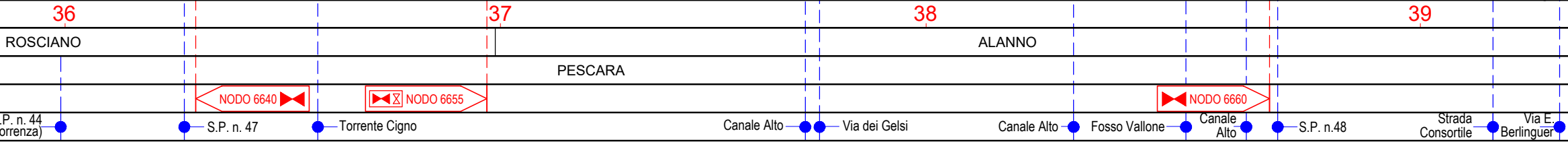
C.T.R. F. 361094



Met. Città Sant' Angelo - Alanno
DN 175 (7"), MOP 12 bar
(in Dismissione)

Met. SNAM Chieti - Rieti
DN 400 (16"), DP 24 bar
(di futura realizzazione)

C.T.R. F. 361053




Il presente disegno e' di proprieta' aziendale - La Societa' tutelera' i propri diritti a termine di legge.

METANODOTTO CITTA' SANT'ANGELO - ALANNO

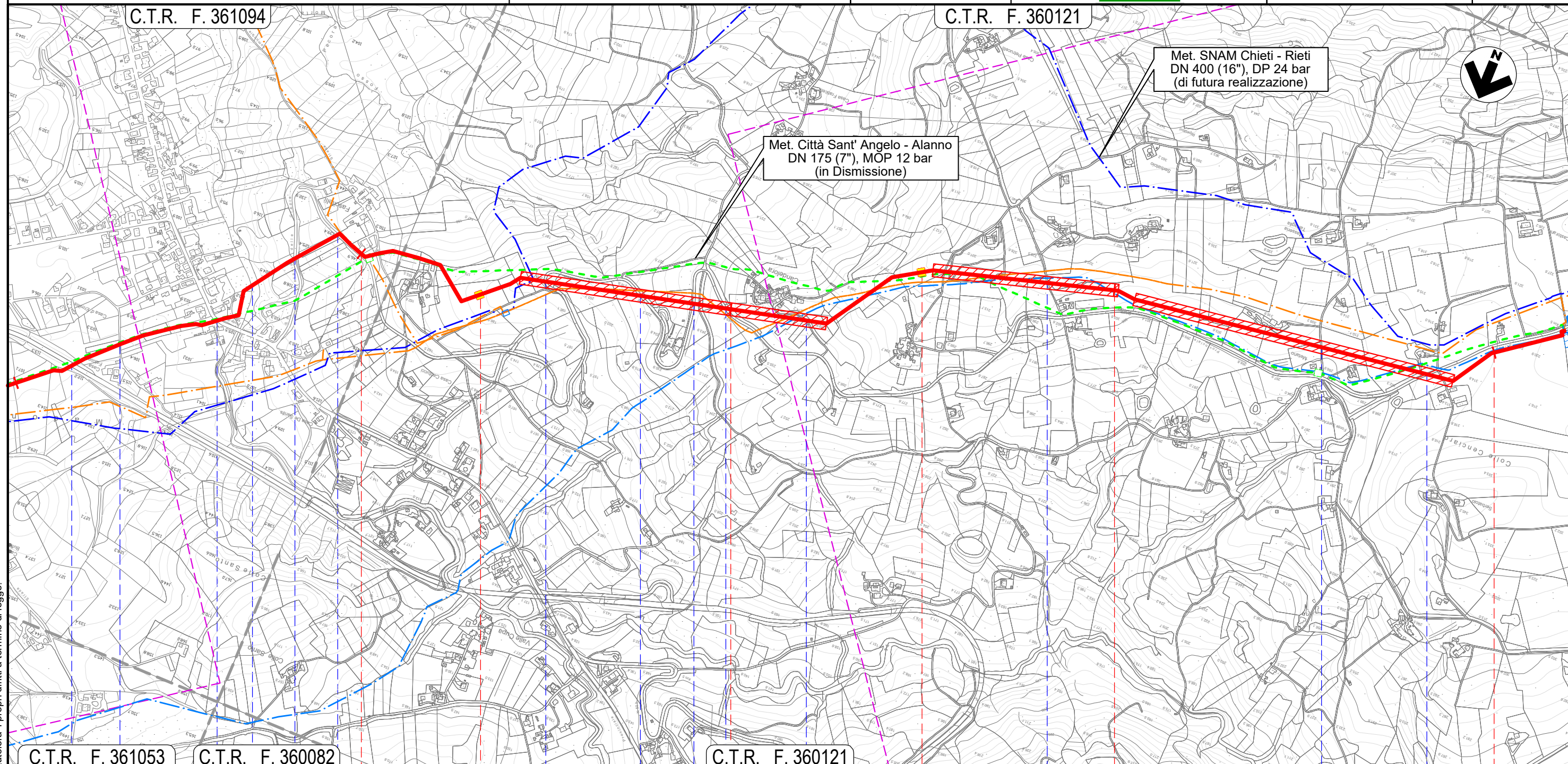
PAI - CARTA DELLA PERICOLOSITA' IDRAULICA

Quadro d'unione



0	13/07/21	EMMISSIONE PER COMMENTI	MARCHETTI	PEDINI	BANCI
REV.	DATA	DESCRIZIONE	ELABORATO	VERIFICATO	APPROVATO
Progettista			Comm. 5719-001		
Dis. P-PG-D-1027			Scala 1:10.000		

Foglio
12
di 13
Scala
1:10.000



Met. Città Sant' Angelo - Alanno
DN 175 (7"), MOP 12 bar
(in Dismissione)

Met. SNAM Chieti - Rieti
DN 400 (16"), DP 24 bar
(di futura realizzazione)

C.T.R. F. 361053

C.T.R. F. 360082

C.T.R. F. 360121

40

41

42

43

ALANNO
PESCARA

NODO 6680

NODO 6690

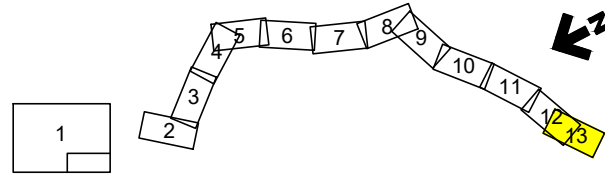
- Strada Consortile
- Via E. Berlinguer
- S.P. n.40
- Il Fos-satello
- S.P. n.49-2
- S.P. n.49-2
- S.P. n.49-2
- S.P. n.49-2
- S.P. n.49-2
- Via Case Candeloro
- Via Colle del Vento
- Via Colle del Vento
- S.P. n.49-2

Il presente disegno e' di proprieta' aziendale - La Societa' tutelera' i propri diritti a termine di legge.

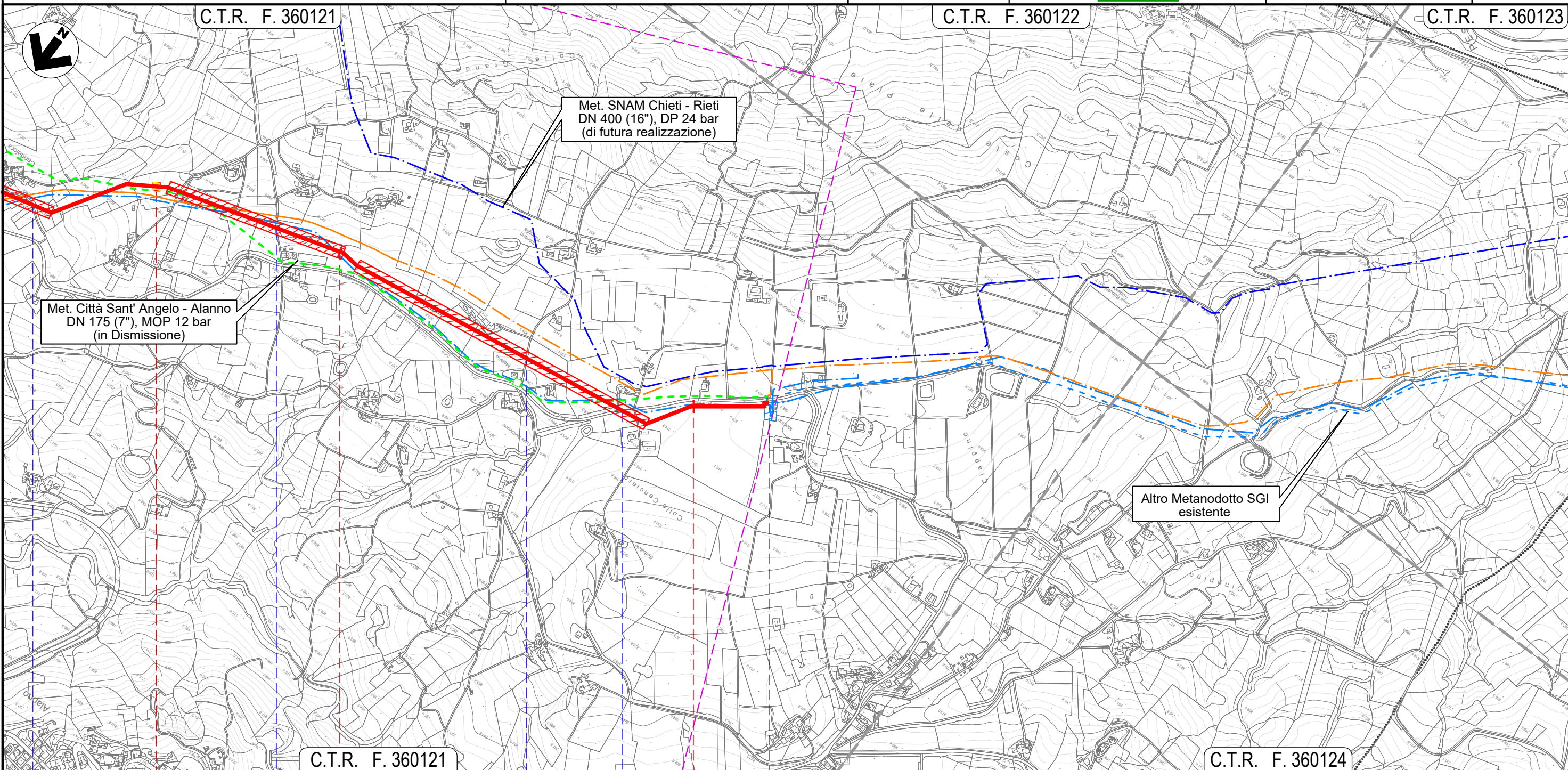
METANODOTTO CITTA' SANT'ANGELO - ALANNO

PAI - CARTA DELLA PERICOLOSITA' IDRAULICA

Quadro d'unione



0	13/07/21	EMISSIONE PER COMMENTI	MARCHETTI	PEDINI	BANCI	Foglio 13 di 13
REV.	DATA	DESCRIZIONE	ELABORATO	VERIFICATO	APPROVATO	
Progettista						Comm. 5719-001
						Dis. P-PG-D-1027
						Scala 1:10.000



C.T.R. F. 360121

C.T.R. F. 360124

42 43 43+193

ALANNO
PESCARA



● Via Case Candeloro ● Via Colle del Vento ● Via Colle del Vento ● S.P. n.49-2 ●

Il presente disegno e' di proprieta' aziendale - La Societa' tutelera' i propri diritti a termine di legge.