

LEGENDA

SIMBOLOGIA CARTOGRAFICA

- Metanodotto da dismettere
DN 175 (7"), MOP 12 bar
- Metanodotto in progetto
DN 200 (8"), DP 60 bar, MOP 12 bar
- Opere connesse in progetto
- Metanodotto in esercizio
da ricollegare
- Metanodotti SGI esistenti
- Altri Metanodotti esistenti
- Aree impianti stacco-terminale
in progetto
- Aree impianti stacco-terminale
SGI esistenti
- Aree impianti esistenti
- T.O.C. - Trivelle spingitubo principali
- Impianti di linea in progetto
- Impianti di linea da porre fuori
esercizio e recuperare
- Impianti di linea in esercizio
- Limite sovrapposizione fogli
- Metanodotto SNAM Chieti - Rieti
DN 400 (16") DP=MOP 24 bar
(di futura realizzazione)
- Opere connesse in dismissione

Dismissione collegamento - NODO
DN xxx (x"), MOP xx bar
L = xx m

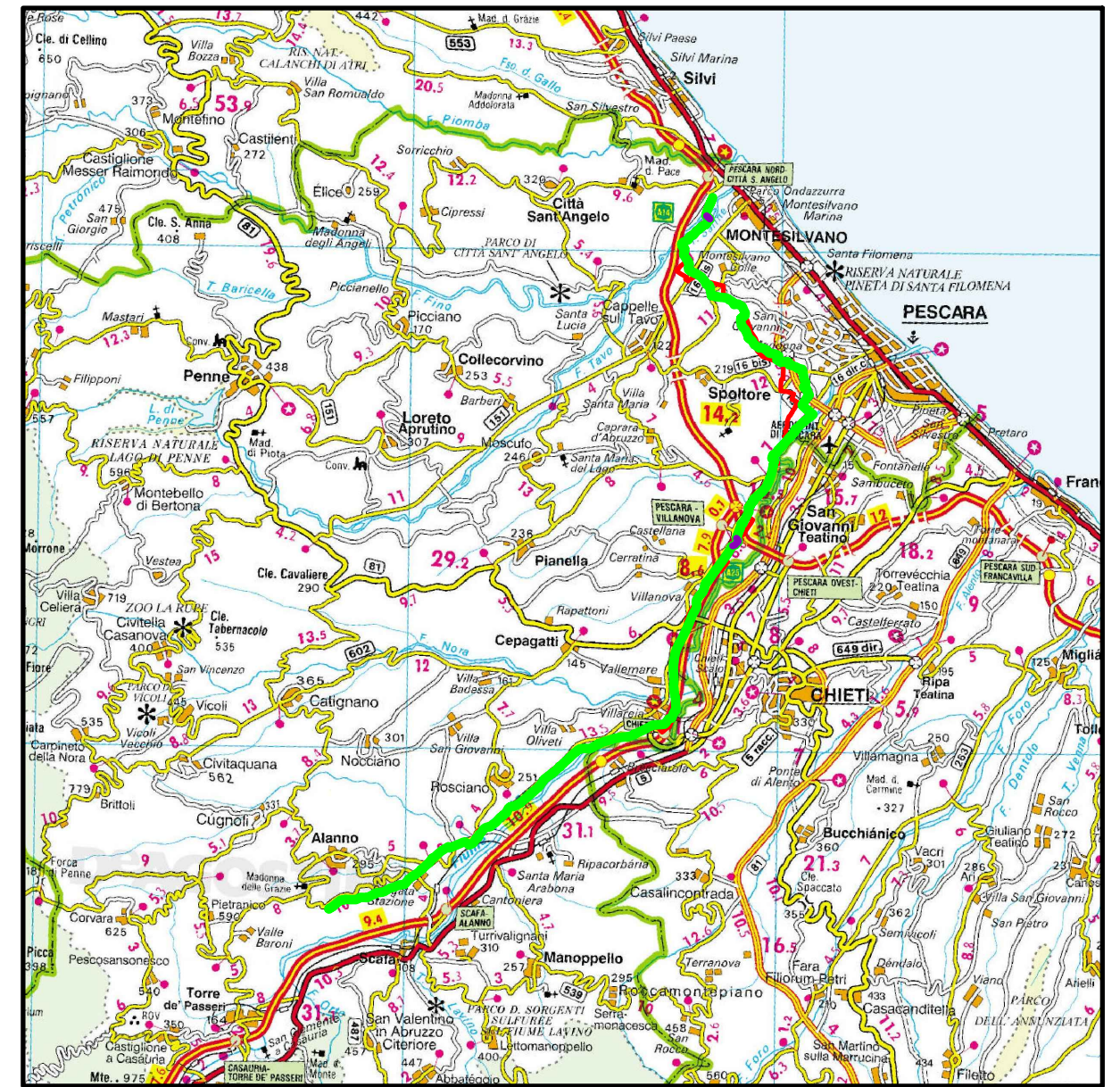
LEGENDA TEMATICA

CLASSI DI PERICOLOSITA' IDRAULICA

- PERICOLOSITA' IDRAULICA MODERATA
- PERICOLOSITA' IDRAULICA ELEVATA
- PERICOLOSITA' IDRAULICA MEDIA
- PERICOLOSITA' IDRAULICA MOLTO ELEVATA

SIMBOLOGIA MECCANICA

- Punto di intercettazione di linea (P.I.L.)
- Punto di intercettazione di derivazione importante (P.I.D.I.)
- Punto di intercettazione e derivazione semplice con stacco da Linea (P.I.D.S.)
- Punto di intercettazione con discaggio di allacciamento (P.I.D.A.)
- Impianto di riduzione/regolazione della pressione
- Spurgo



COROGRAFIA 1:250.000



Il presente disegno e' di proprieta' aziendale - La Societa' tutelera' i propri diritti a termine di legge.


Progressiva chilometrica	N.
Comuni	COMUNE
Province	PROVINCIA
Impianti	TIPO - N. - DISM.
Attraversamenti	TIPOLOGIA ATTRAVERSATA (SS n.##, corso d'acqua, ferrovia, ecc.)
Attraversamenti (opere connesse)	TIPOLOGIA ATTRAVERSATA (SS n.##, corso d'acqua, ferrovia, ecc.)

0	13/07/21	EMISSIONE PER ENTI			MARCHETTI	PEDINI	BANCI
REV.	DATA	DESCRIZIONE			ELABORATO	VERIFICATO	APPROVATO
				Progettista COMMESSA 5719		UNITA' 001	
METANODOTTO CITTA' SANT'ANGELO - ALANNO				DISEGNO D-PG-D-1006			
Dismissione Condotta Esistente PAI - CARTA DELLA PERICOLOSITA' IDRAULICA				REVISIONE 0			
Dismissione Condotta Esistente PAI - CARTA DELLA PERICOLOSITA' IDRAULICA				FG. 1	DI 13		
Dismissione Condotta Esistente PAI - CARTA DELLA PERICOLOSITA' IDRAULICA				SCALA 1:10.000			

METANODOTTO CITTA' SANT'ANGELO - ALANNO

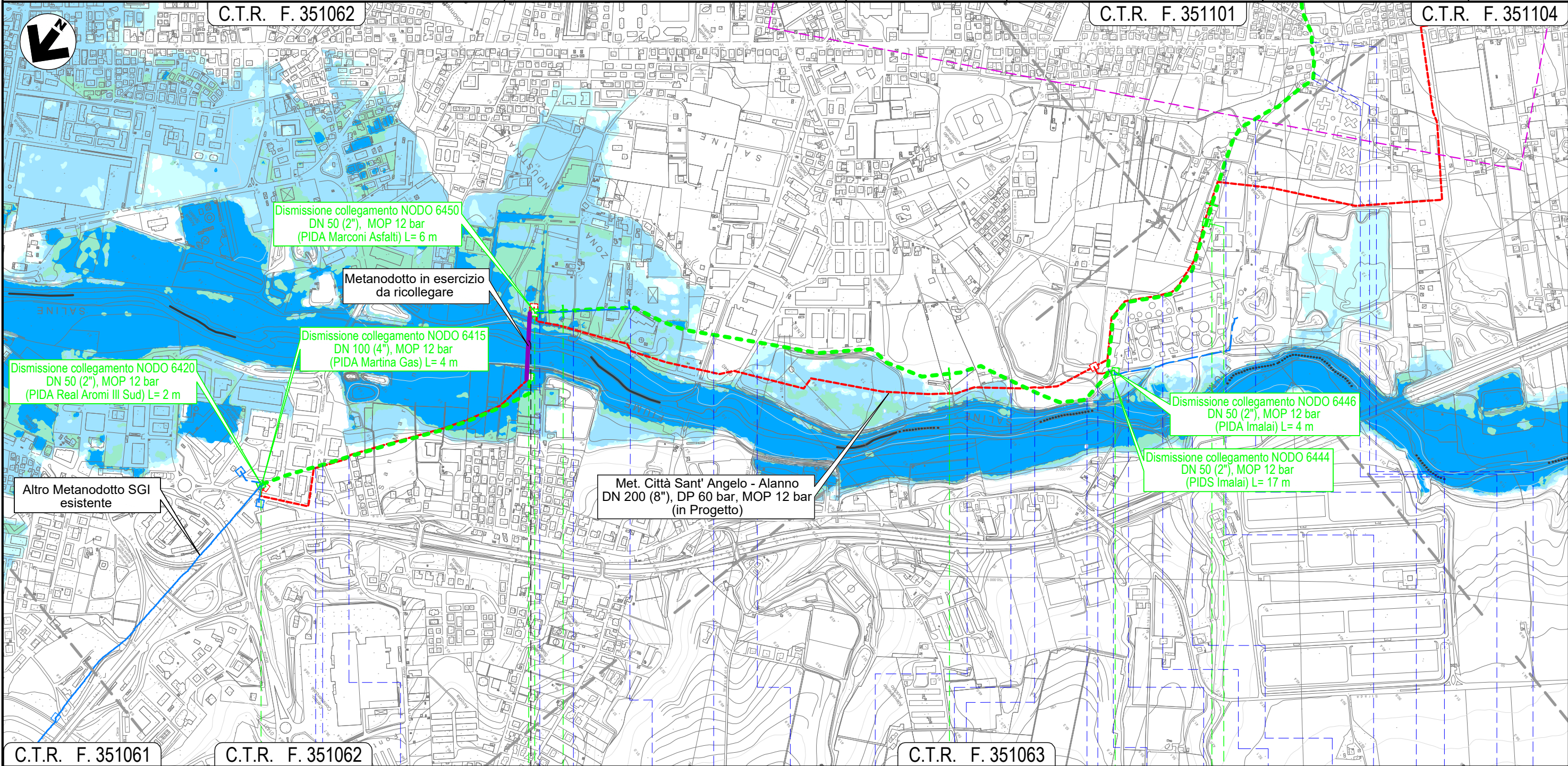
Dismissione Condotta Esistente
PAI - CARTA DELLA PERICOLOSITA' IDRAULICA

Quadro d'unione



0	13/07/21	EMISSIONE PER ENTI	MARCHETTI	PEDINI	BANCI
REV.	DATA	DESCRIZIONE	ELABORATO	VERIFICATO	APPROVATO
		Progettista			
			Comm.	5719-001	
			Dis.	D-PG-D-1006	

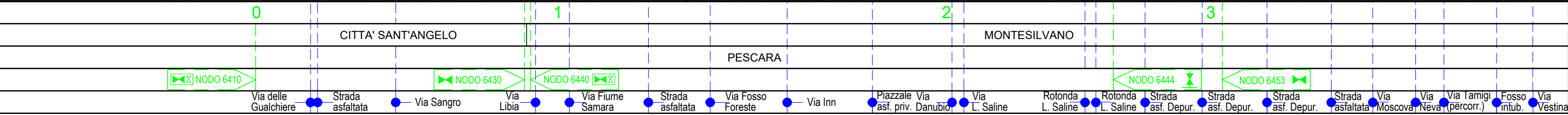
Foglio
2
di 13
Scala
1:10.000



C.T.R. F. 351061

C.T.R. F. 351062

C.T.R. F. 351063




Il presente disegno e' di proprieta' aziendale - La Societa' tutelera' i propri diritti a termine di legge.

METANODOTTO CITTA' SANT'ANGELO - ALANNO

Dismissione Condotta Esistente
PAI - CARTA DELLA PERICOLOSITA' IDRAULICA

Quadro d'unione



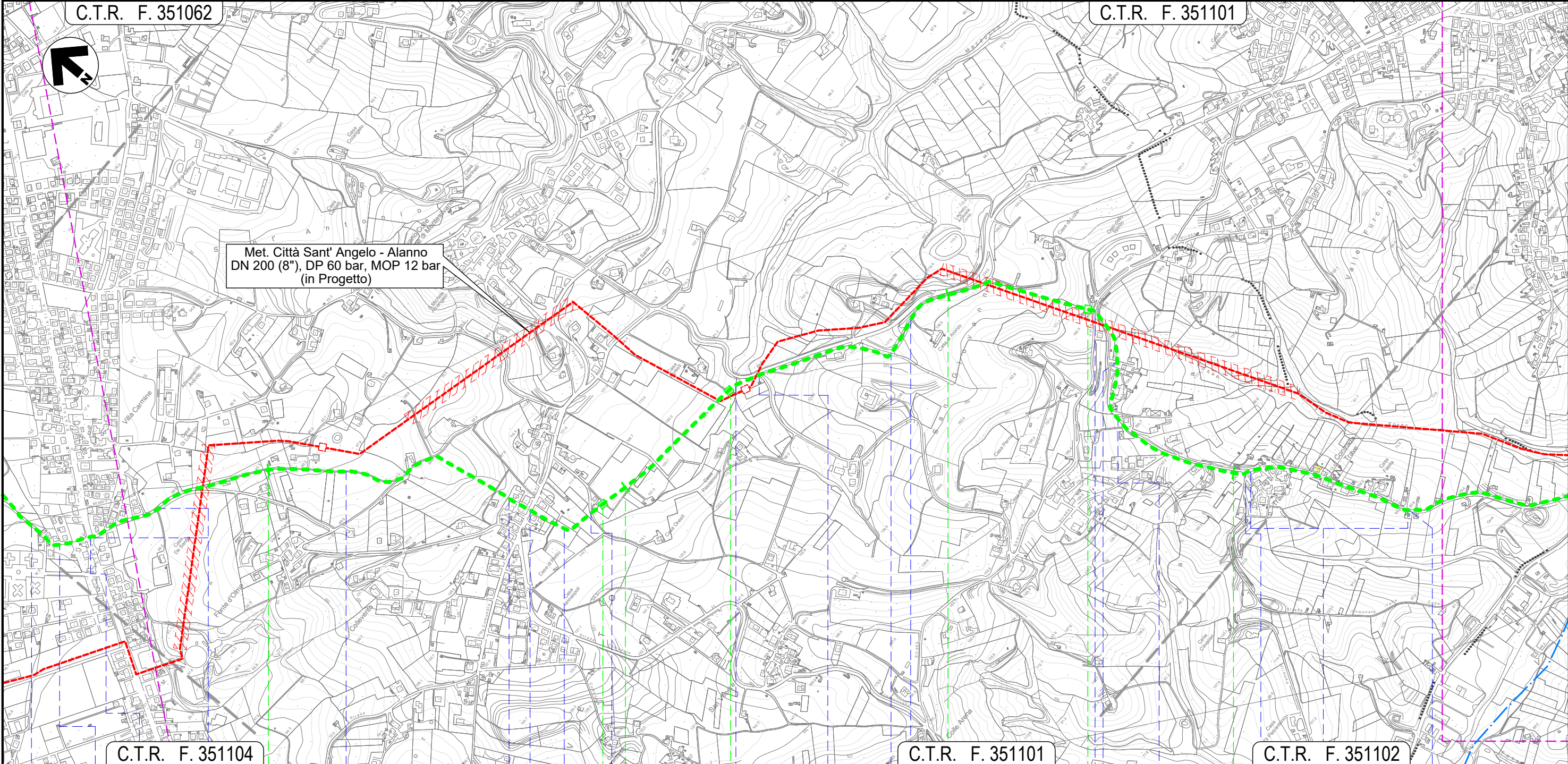
0	13/07/21	EMISSIONE PER ENTI	MARCHETTI	PEDINI	BANCI
REV.	DATA	DESCRIZIONE	ELABORATO	VERIFICATO	APPROVATO
Progettista			Comm. 5719-001		
Dis.			D-PG-D-1006		

Foglio
3
di 13
Scala
1:10.000



C.T.R. F. 351062

C.T.R. F. 351101



C.T.R. F. 351104

C.T.R. F. 351101

C.T.R. F. 351102

MONTESILVANO
PESCARA

NODO 6457

NODO 6460

NODO 6470


- Via Tamigi (percorrenza)
- Fosso intubato
- Via Vestina
- Via Fratelli Cervi (percorrenza)
- Via Fonte d'Olmo Est (percorrenza)
- Strada priv. asfaltata
- S.P. n.25
- Piazzale asf. priv.
- Strada da Denominare 15
- Fosso Mazzocco
- Strada C. San Giovanni
- Fosso
- Strada priv. asfaltata
- Via Giorgio La Pira
- Strada priv. asfaltata
- Strada Da Denominare N.32 (percorrenza)
- Strada asfaltata
- Strada Da Denominare N.32 (percorrenza)
- Strada Da Denominare N.32

Il presente disegno e' di proprieta' aziendale - La Societa' tutelera' i propri diritti a termine di legge.

METANODOTTO CITTA' SANT'ANGELO - ALANNO

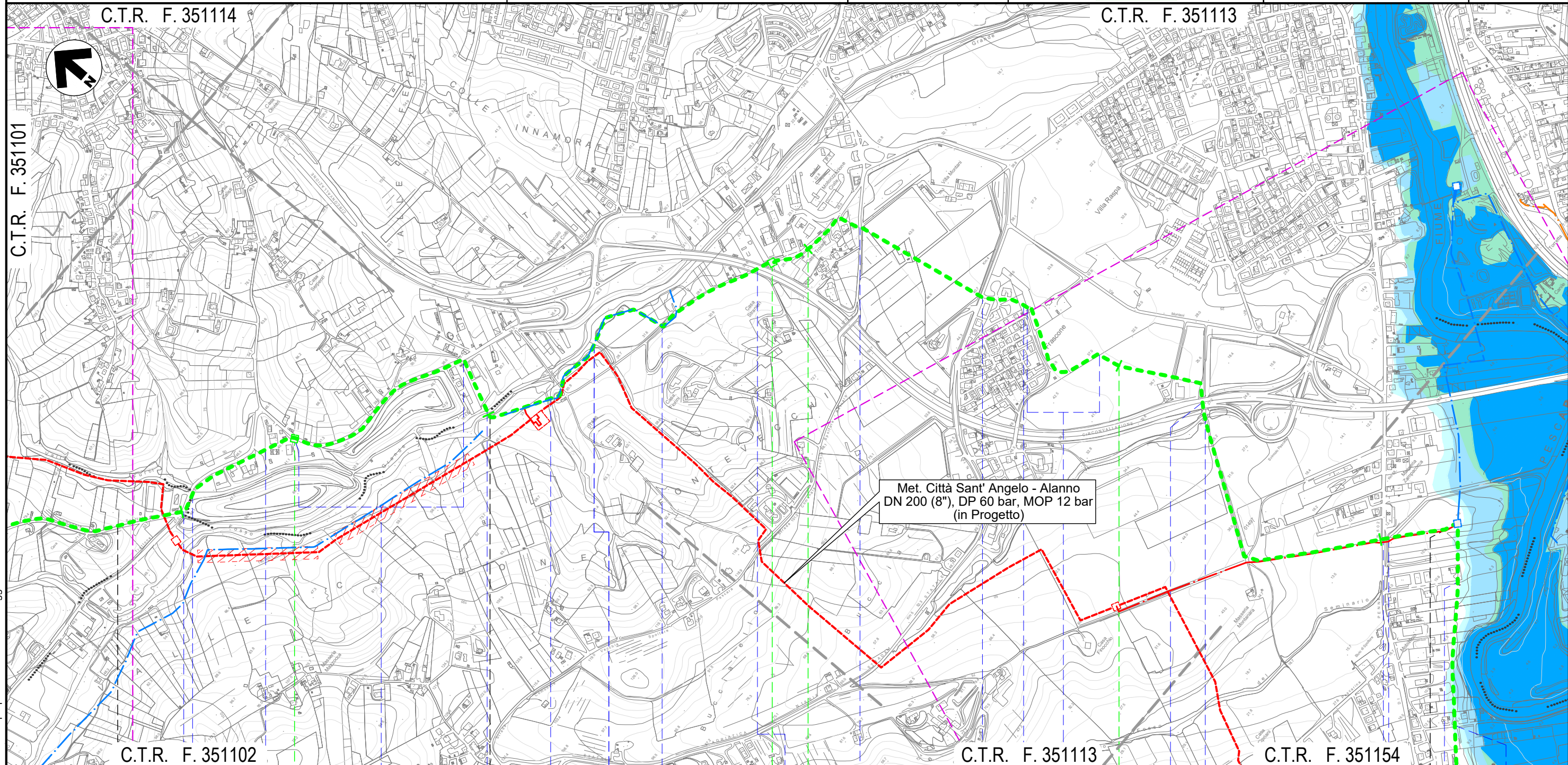
Dismissione Condotta Esistente
PAI - CARTA DELLA PERICOLOSITA' IDRAULICA

Quadro d'unione



0	13/07/21	EMISSIONE PER ENTI	MARCHETTI	PEDINI	BANCI
REV.	DATA	DESCRIZIONE	ELABORATO	VERIFICATO	APPROVATO
		Progettista	5719-001		
			D-PG-D-1006		

Foglio
4
di 13
Scala
1:10.000



Il presente disegno e' di proprieta' aziendale - La Societa' tutelera' i propri diritti a termine di legge.

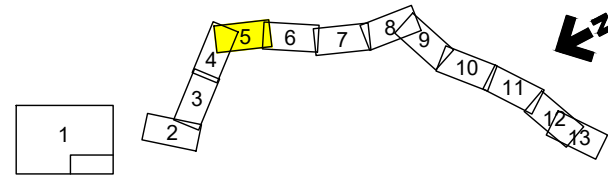
8	9	10	11	12
MONTESILVANO	PESCARA	PESCARA	SPOLTRE	
<p>NODO 6490</p> <p>NODO 6495</p> <p>NODO 6500</p>				
Strada Comunale Prati	Fosso Valle Furci	Fosso	Strada Com. Prati (percorrenza)	Fosso Grande
Fosso	Fosso	Fosso	Via Fonte Vecchia	S.S. n.714
			Via Valle Carbone	S.R. n.16 bis
			Via Vasto	strada priv. asfaltata (percorrenza)
			S.S. n.714	Fosso
			S.R. n.602	Fosso del Seminario
			Viale Europa	Via Tenna

METANODOTTO CITTA' SANT'ANGELO - ALANNO

Dismissione Condotta Esistente
PAI - CARTA DELLA PERICOLOSITA' IDRAULICA

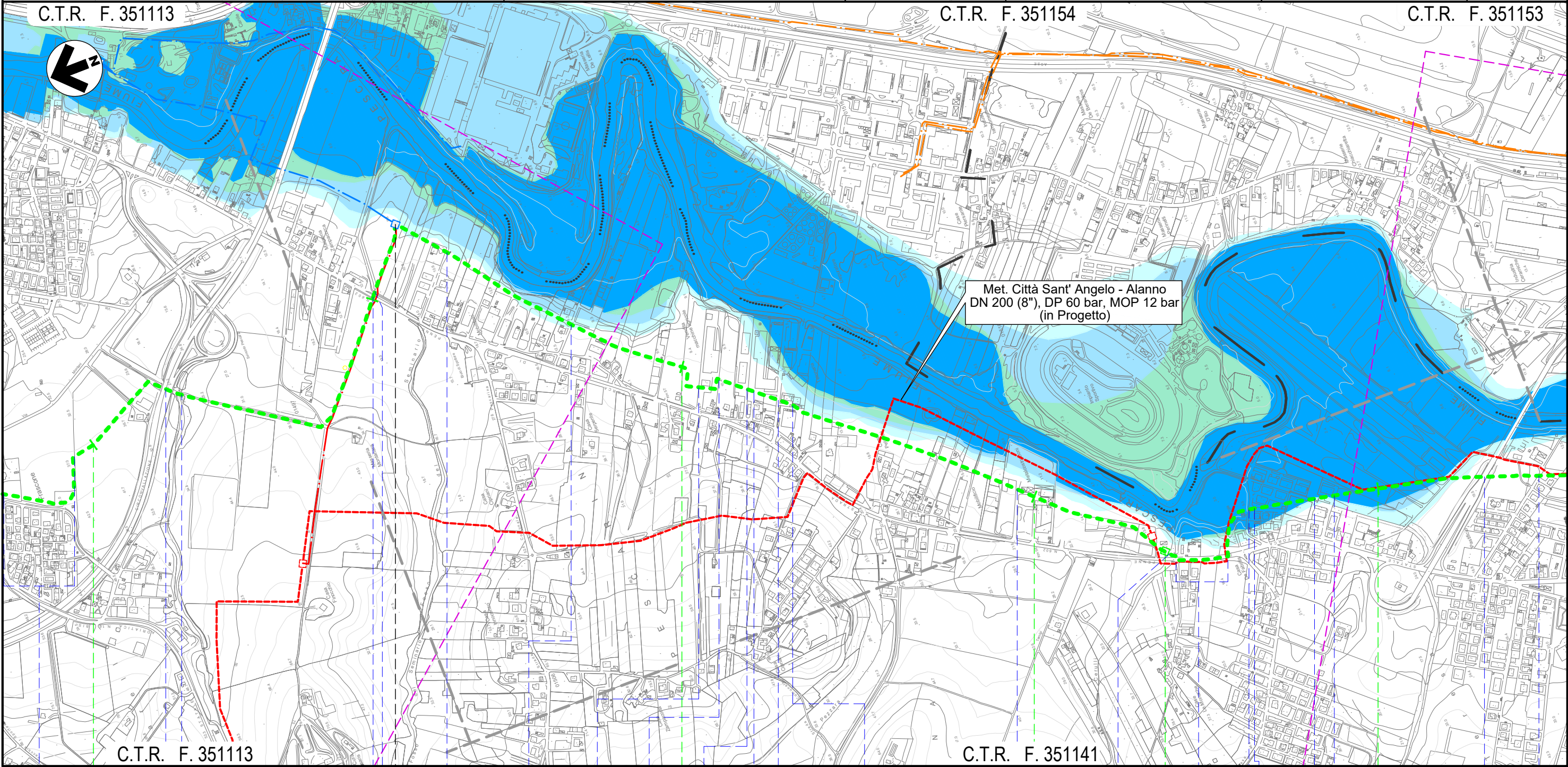
C.T.R. F. 351113

Quadro d'unione



0	13/07/21	EMISSIONE PER ENTI	MARCHETTI	PEDINI	BANCI
REV.	DATA	DESCRIZIONE	ELABORATO	VERIFICATO	APPROVATO
Progettista			Comm. 5719-001		
			Dis. D-PG-D-1006		
			di 13		
			Scala 1:10.000		

Foglio
5
di 13
Scala
1:10.000



C.T.R. F. 351113

C.T.R. F. 351141

11

12

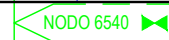
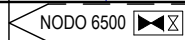
13

14

15

SPOLTORE

PESCARA



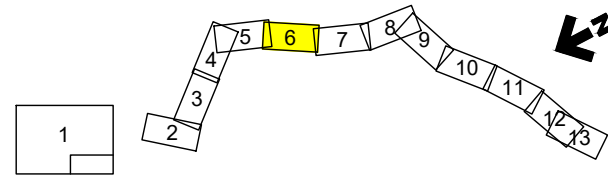
- strada priv. asfaltata (percorrenza)
- S.S. n.714
- Fosso
- S.R. n.602
- Fosso del Seminario
- Viale Europa
- Via Tenna
- Piazzale asf. priv.
- Strada asfaltata
- Piazzale asf. priv.
- Piazzale asf. priv.
- Via Livenza
- Piazzale asf. priv.
- Strada asfaltata
- Fosso intubato
- S.R. n.602 (percorrenza)
- Via Arno
- Via Adda
- Fosso
- Via Mincio
- Via Aterno
- Via Pescara

Il presente disegno e' di proprieta' aziendale - La Societa' tutelera' i propri diritti a termine di legge.

METANODOTTO CITTA' SANT'ANGELO - ALANNO

Dismissione Condotta Esistente
PAI - CARTA DELLA PERICOLOSITA' IDRAULICA

Quadro d'unione



0	13/07/21	EMISSIONE PER ENTI	MARCHETTI	PEDINI	BANCI
REV.	DATA	DESCRIZIONE	ELABORATO	VERIFICATO	APPROVATO
		Progettista			
			Comm.	5719-001	
			Dis.	D-PG-D-1006	

Foglio
6
di 13
Scala
1:10.000

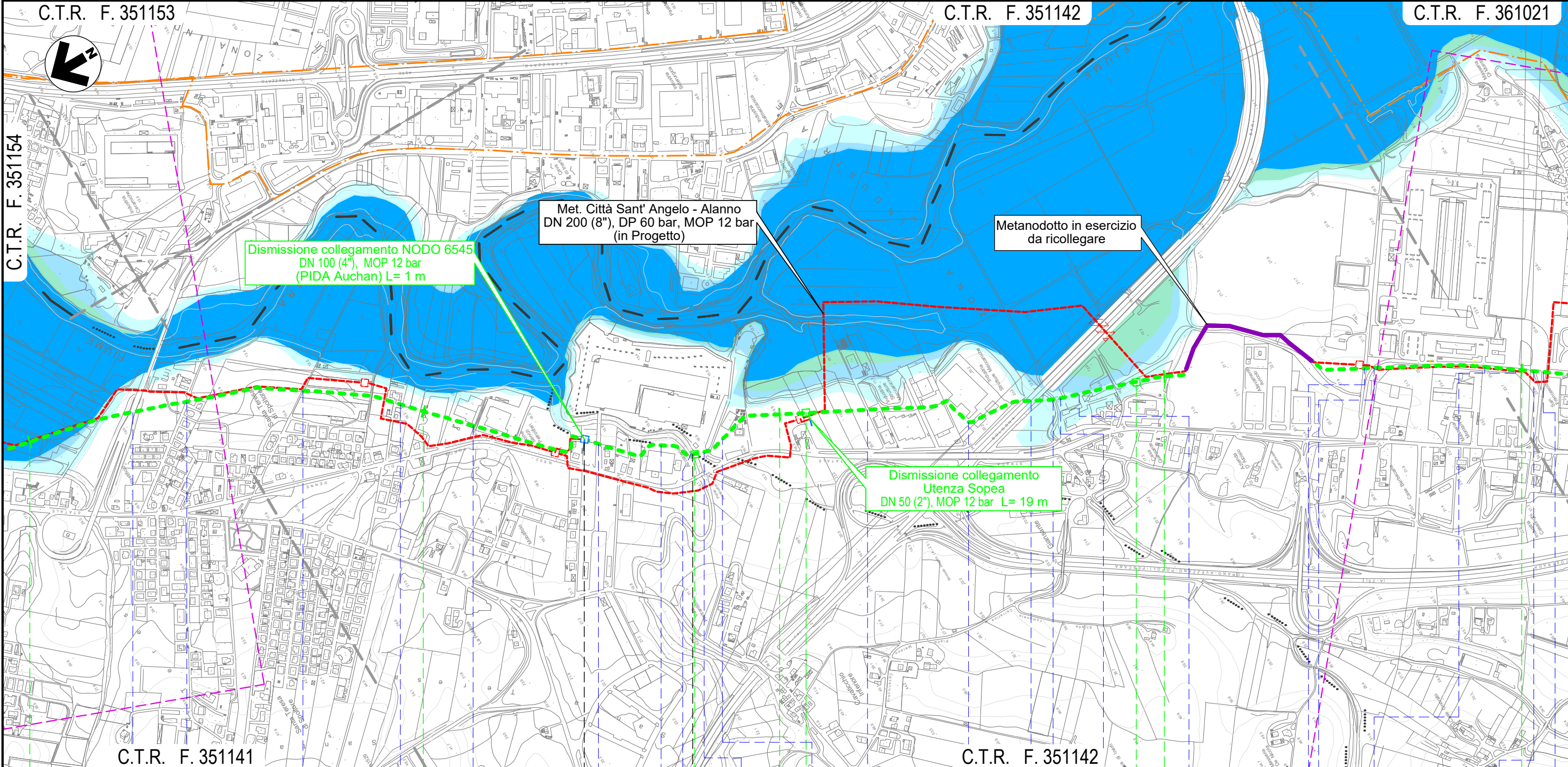
C.T.R. F. 351153

C.T.R. F. 351142

C.T.R. F. 361021



C.T.R. F. 351154



C.T.R. F. 351141

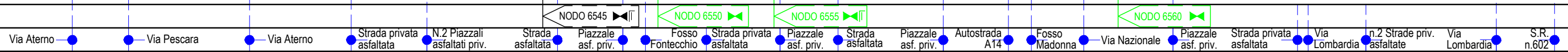
C.T.R. F. 351142

15 16 17 18 19

SPOLTORE

PESCARA

CEPAGATTI

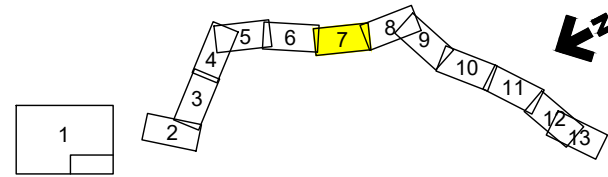


Il presente disegno e' di proprieta' aziendale - La Societa' tutelera' i propri diritti a termine di legge.

METANODOTTO CITTA' SANT'ANGELO - ALANNO

Dismissione Condotta Esistente
PAI - CARTA DELLA PERICOLOSITA' IDRAULICA

Quadro d'unione

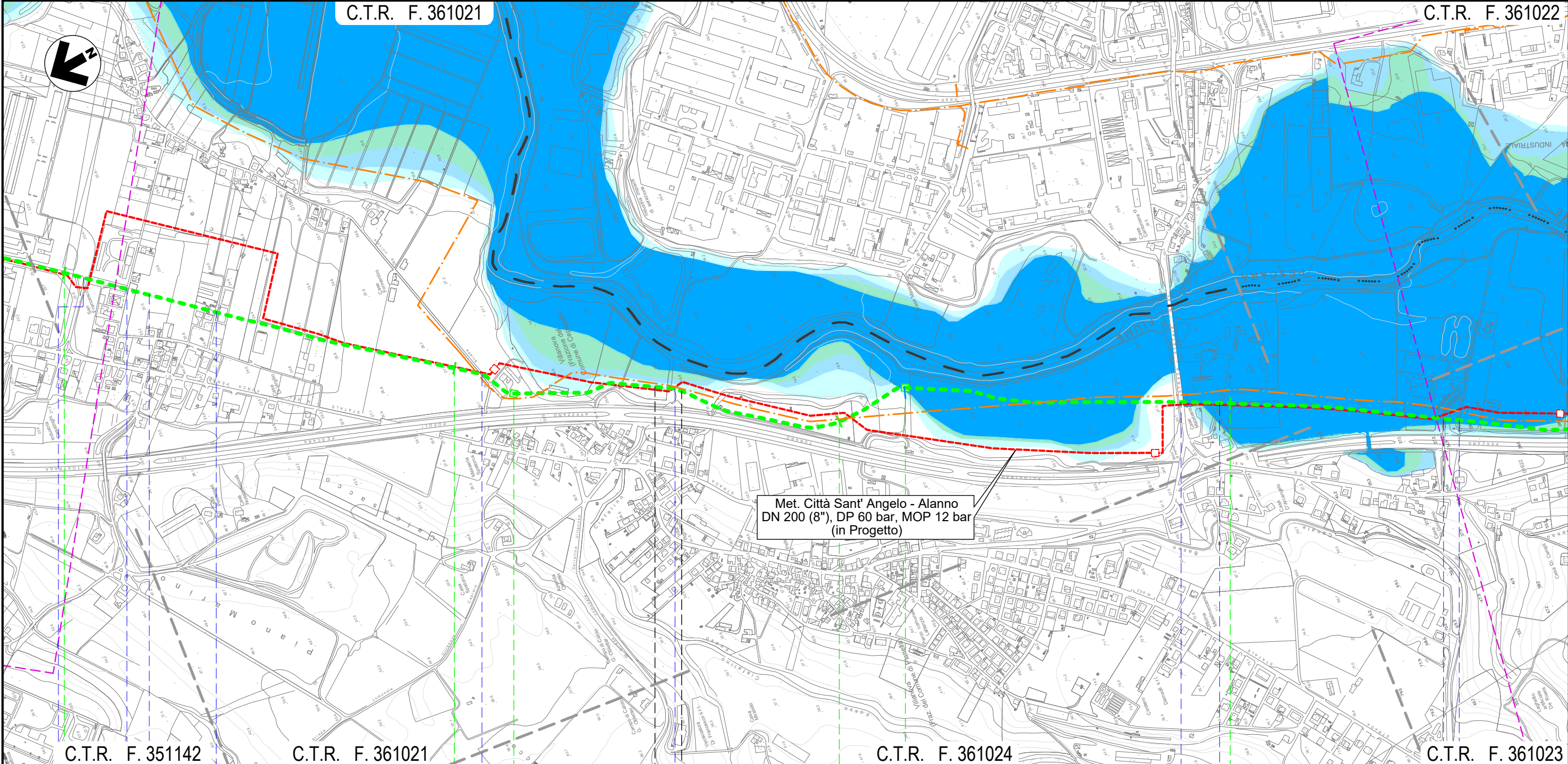


0	13/07/21	EMISSIONE PER ENTI	MARCHETTI	PEDINI	BANCI
REV.	DATA	DESCRIZIONE	ELABORATO	VERIFICATO	APPROVATO
		Progettista			
			Comm.	5719-001	
			Dis.	D-PG-D-1006	

Foglio
7
di 13
Scala
1:10.000

C.T.R. F. 361021

C.T.R. F. 361022



C.T.R. F. 351142

C.T.R. F. 361021

C.T.R. F. 361024

C.T.R. F. 361023

19

20

21

22

CEPAGATTI
PESCARA

CHIETI
CHIETI

CEPAGATTI
PESCARA

S.R. n.602 • Via Lombardia • Via Lazio • Via Lazio

• Via Piemonte

• Fosso Cialfalino

S.S. n.81 •

• Via Aterno

Strada asfaltata • Fosso

NODO 6570

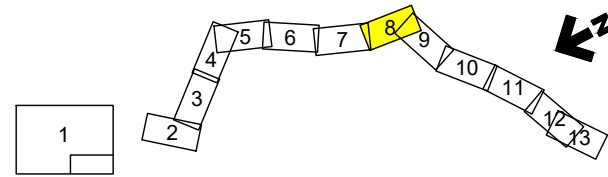
NODO 6580

Il presente disegno e' di proprieta' aziendale - La Societa' tutelera' i propri diritti a termine di legge.

METANODOTTO CITTA' SANT'ANGELO - ALANNO

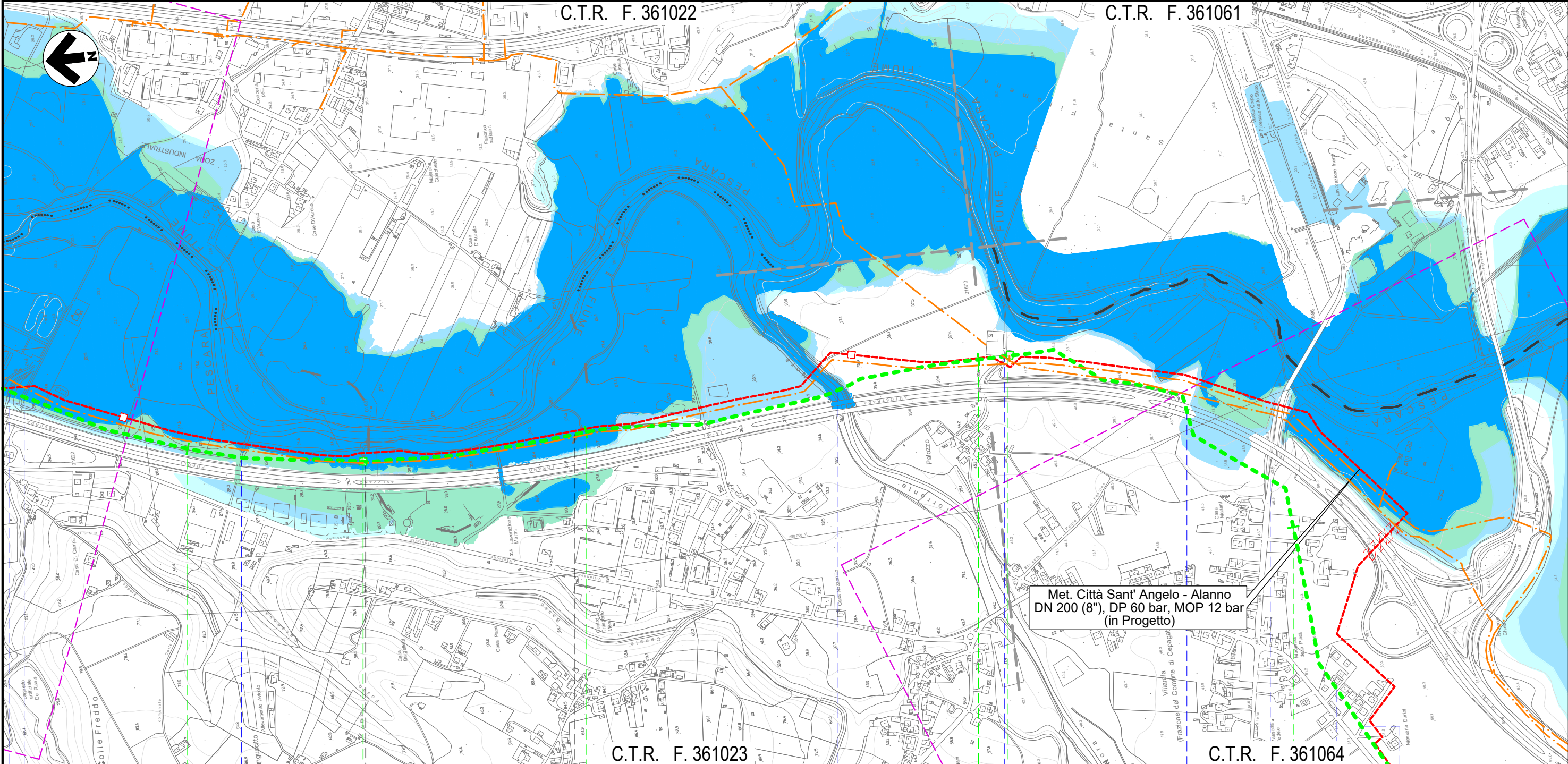
Dismissione Condotta Esistente
PAI - CARTA DELLA PERICOLOSITA' IDRAULICA

Quadro d'unione



0	13/07/21	EMISSIONE PER ENTI	MARCHETTI	PEDINI	BANCI
REV.	DATA	DESCRIZIONE	ELABORATO	VERIFICATO	APPROVATO
		Progettista			
			Comm.	5719-001	
			Dis.	D-PG-D-1006	

Foglio
8
di 13
Scala
1:10.000




23	24	25	26
CEPAGATTI	CHIETI	CEPAGATTI	
PESCARA	CHIETI	PESCARA	
Fosso Strada asfaltata	Fosso NODO 6590	Torrente Nora Strada Contrada Palazzo NODO 6600	Autostrada A25 S.P. n. 41 Via Maria Curie Via Natalia Ginzburg

Il presente disegno e' di proprieta' aziendale - La Societa' tutelera' i propri diritti a termine di legge.

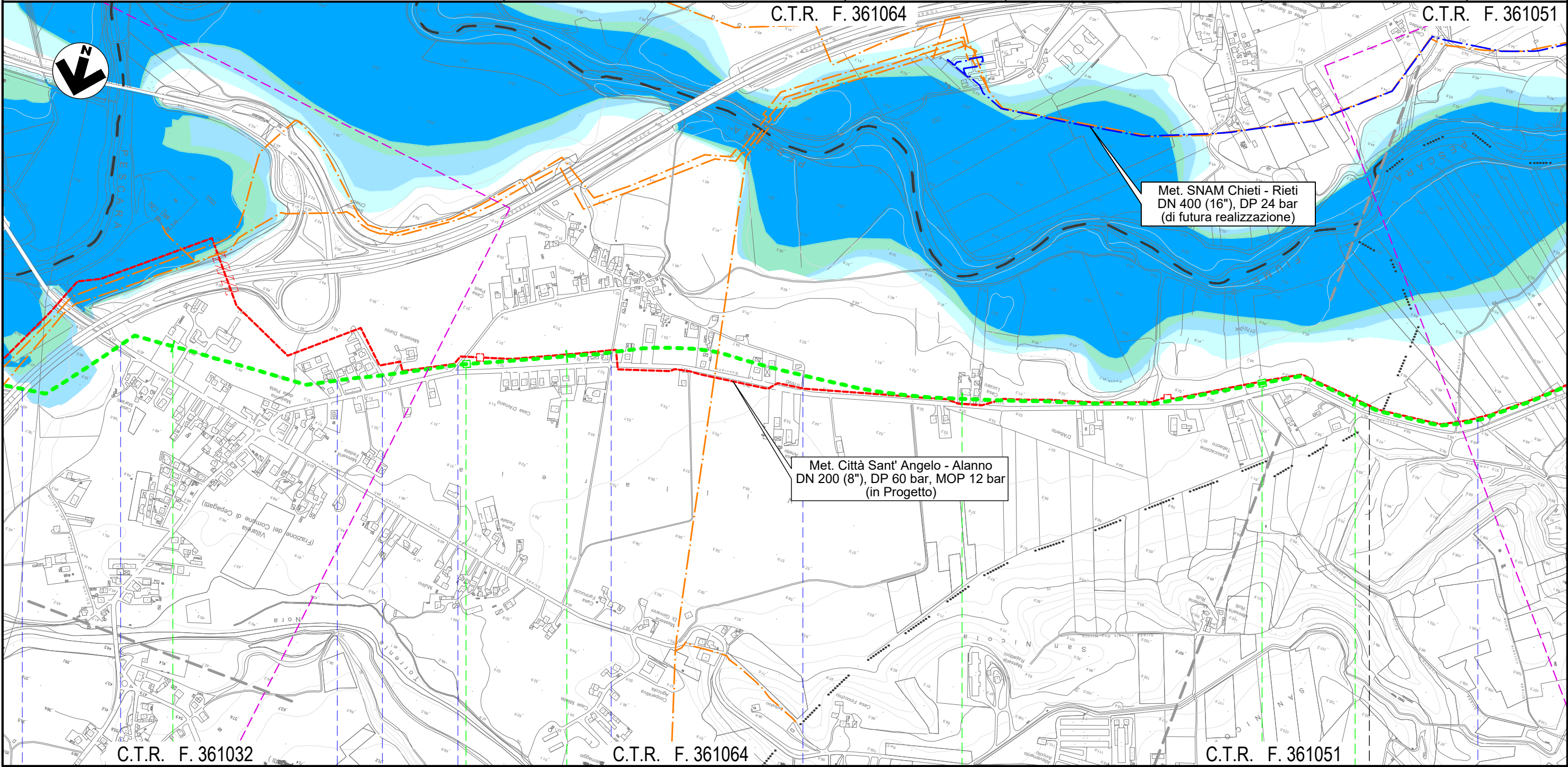
METANODOTTO CITTA' SANT'ANGELO - ALANNO

Dismissione Condotta Esistente
PAI - CARTA DELLA PERICOLOSITA' IDRAULICA

Quadro d'unione



0	13/07/21	EMISSIONE PER ENTI	MARCHETTI	PEDINI	BANCI	Foglio 9 di 13 Scala 1:10.000
REV.	DATA	DESCRIZIONE	ELABORATO	VERIFICATO	APPROVATO	
Progettista						Comm. 5719-001
						Dis. D-PG-D-1006




Il presente disegno e' di proprieta' aziendale - La Societa' tutelera' i propri diritti a termine di legge.

26	27	28	29
CEPAGATTI		ROSCIANO	
PESCARA			
● Autostrada A25	● S.P. n. 41	● Via Maria Curie	● Via Natalia Ginzburg
● Via G. D'Arco	● Via E. Duse	● Via G. D'Arco	● Canale in C.A.

METANODOTTO CITTA' SANT'ANGELO - ALANNO

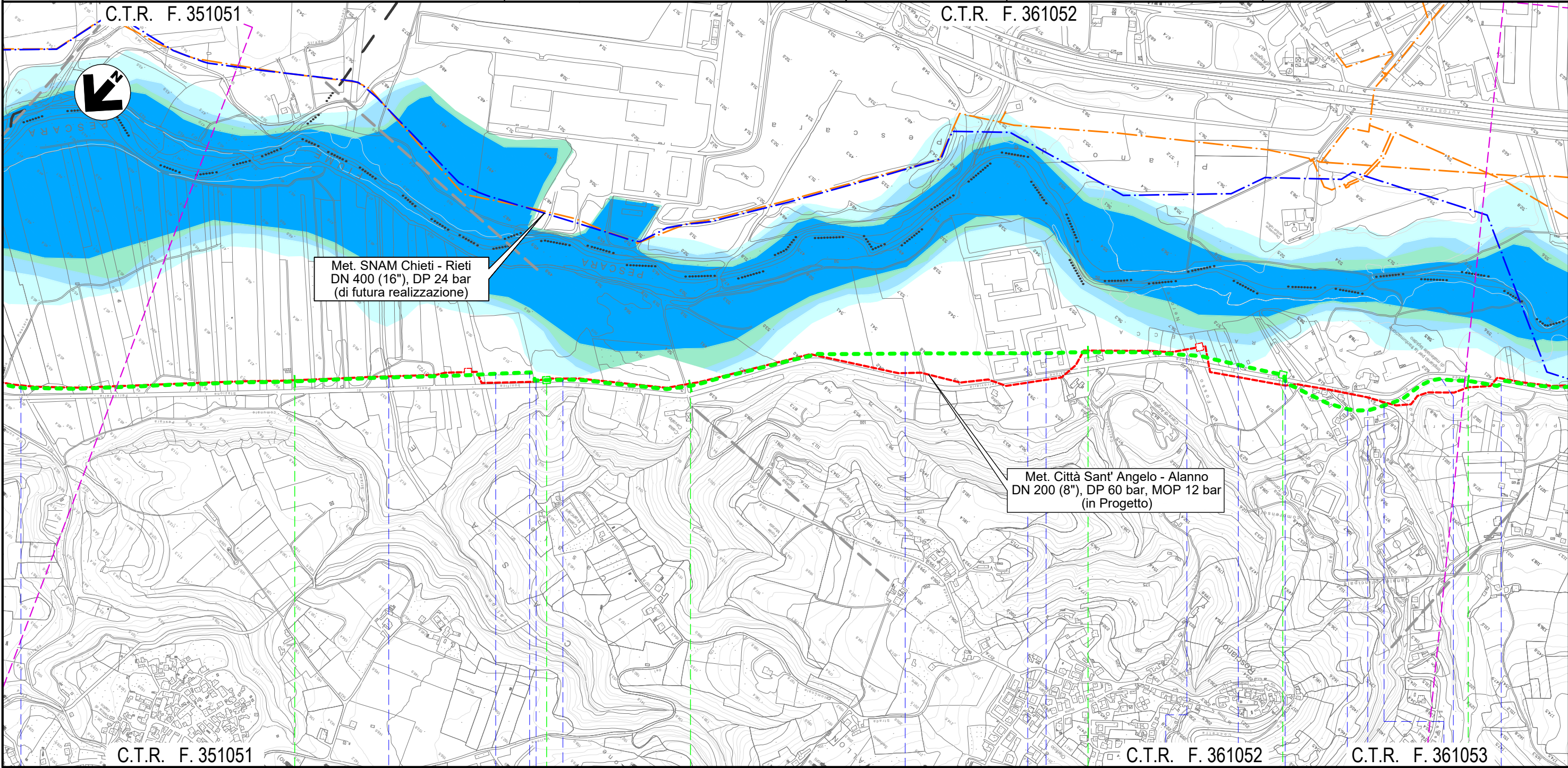
Dismissione Condotta Esistente
PAI - CARTA DELLA PERICOLOSITA' IDRAULICA

Quadro d'unione



0	13/07/21	EMISSIONE PER ENTI	MARCHETTI	PEDINI	BANCI
REV.	DATA	DESCRIZIONE	ELABORATO	VERIFICATO	APPROVATO
		Progettista			
		Comm.	5719-001		
		Dis.	D-PG-D-1006		

Foglio
10
di 13
Scala
1:10.000



C.T.R. F. 351051 30 31 32 33

ROSCIANO
PESCARA


- Canale in C.A.
- Fosso
- Accesso area industriale
- NODO 6635
- Piazzale asfaltato
- Piazzale asf. priv.
- Strada asfaltata
- Piazzale asf. priv.
- Fosso Nerone (in C.A.)
- Strada privata asfaltata
- S.P. n. 44
- NODO 6638
- Via Portanova
- Piazzale asf. priv.
- Strada asf.
- Fosso
- S.P. n. 44

Il presente disegno e' di proprieta' aziendale - La Societa' tutelera' i propri diritti a termine di legge.

METANODOTTO CITTA' SANT'ANGELO - ALANNO

Dismissione Condotta Esistente
PAI - CARTA DELLA PERICOLOSITA' IDRAULICA

Quadro d'unione



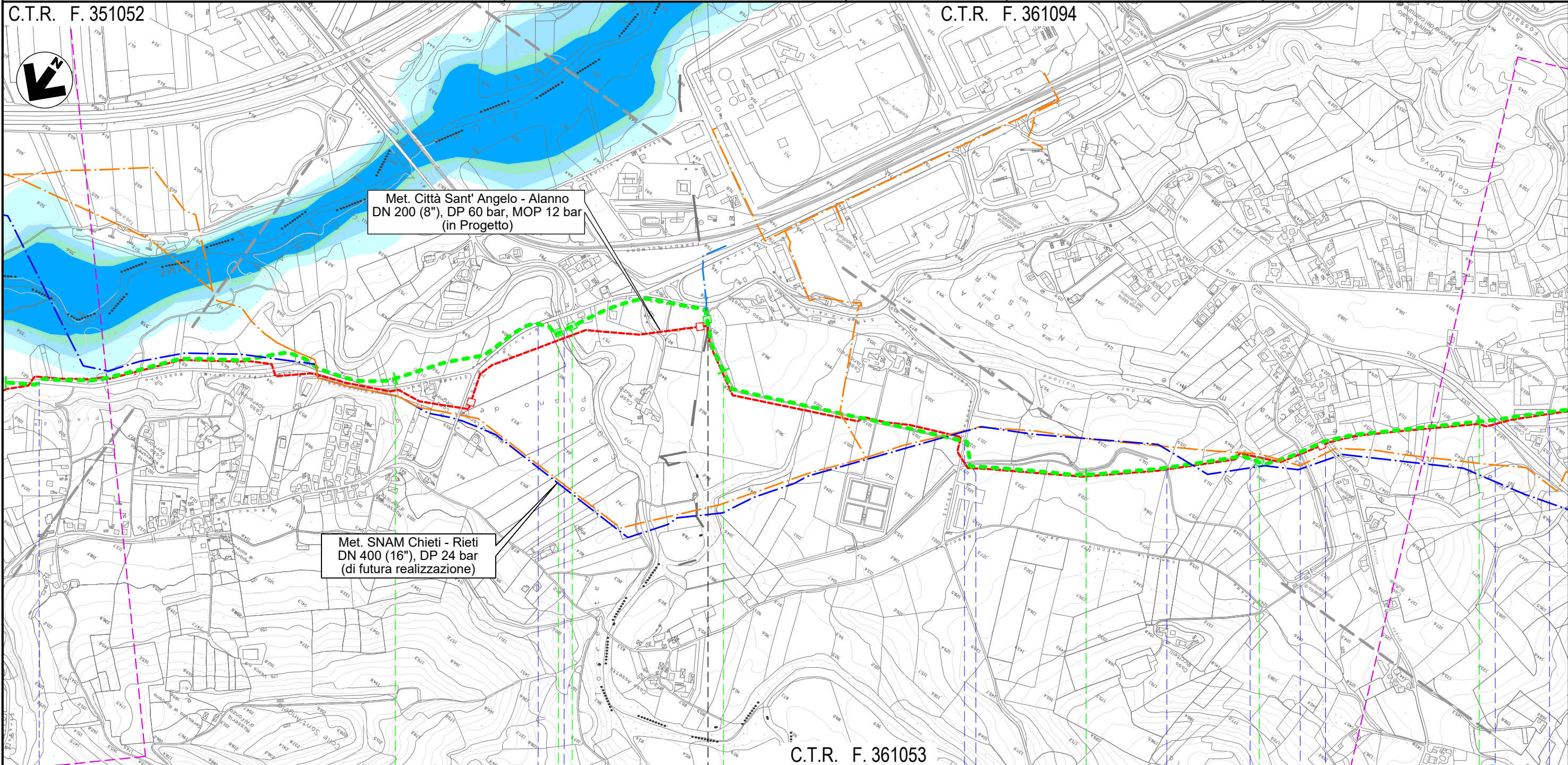
0	13/07/21	EMISSIONE PER ENTI	MARCHETTI	PEDINI	BANCI
REV.	DATA	DESCRIZIONE	ELABORATO	VERIFICATO	APPROVATO
		Progettista	5719-001		
			D-PG-D-1006		

Foglio
11
di 13
Scala
1:10.000



C.T.R. F. 351052

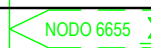
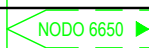
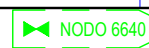
C.T.R. F. 361094



ROSCIANO

PESCARA

ALANNO



S.P. n. 44

S.P. n. 44

Torrente Cigno

Via dei Gelsi

Canale Alto

Canale Alto

Fosso del Vallone

Canale Alto

S.P. n.48

Strada Consortile


Via E. Berling.

Il presente disegno e' di proprieta' aziendale - La Societa' tutelera' i propri diritti a termine di legge.

METANODOTTO CITTA' SANT'ANGELO - ALANNO

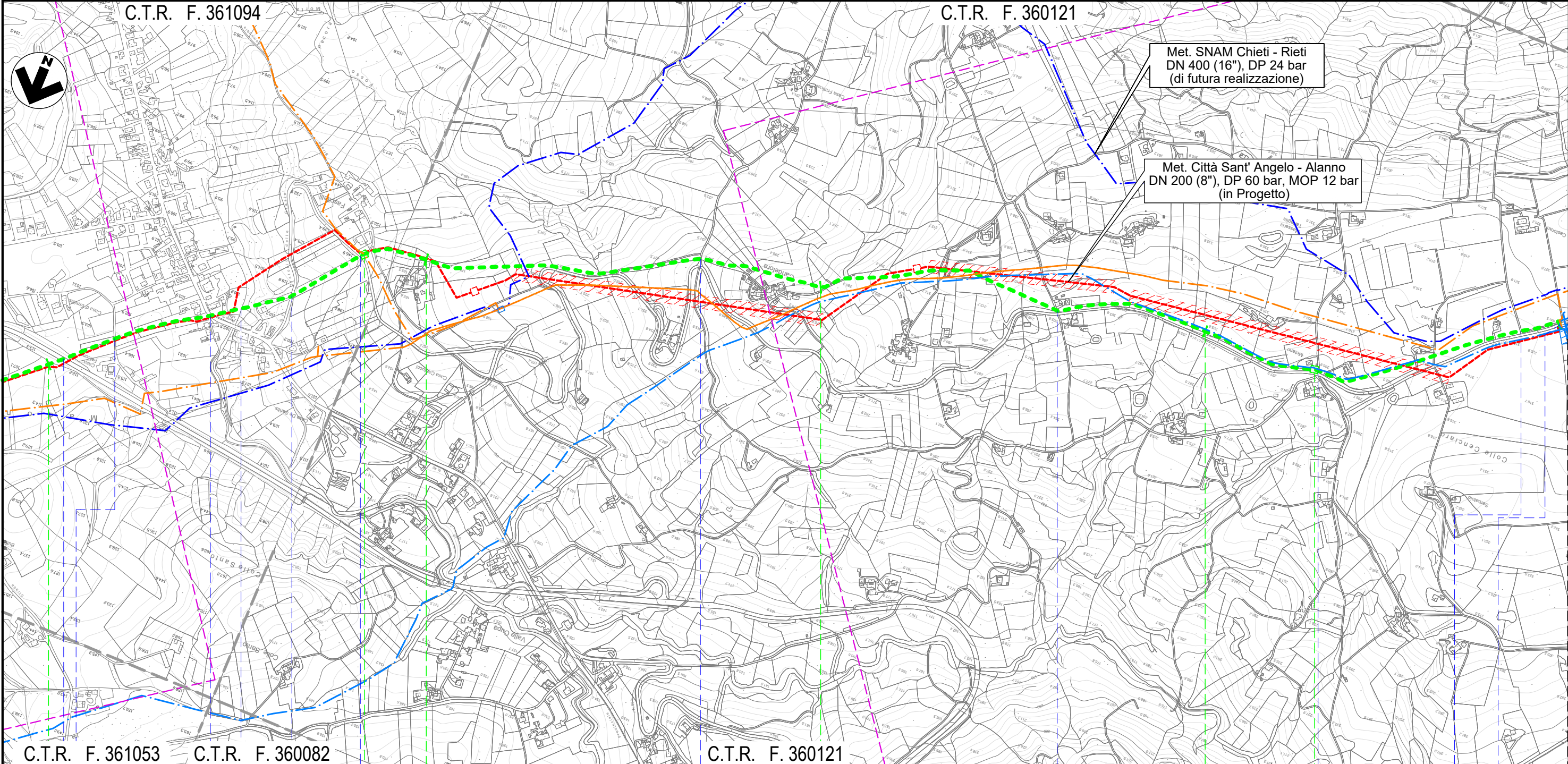
Dismissione Condotta Esistente
PAI - CARTA DELLA PERICOLOSITA' IDRAULICA

Quadro d'unione



0	13/07/21	EMISSIONE PER ENTI	MARCHETTI	PEDINI	BANCI
REV.	DATA	DESCRIZIONE	ELABORATO	VERIFICATO	APPROVATO
		Progettista	5719-001		
			D-PG-D-1006		

Foglio
12
di 13
Scala
1:10.000



C.T.R. F. 361053

C.T.R. F. 360082

C.T.R. F. 360121

37

38

39

40

ALANNO

PESCARA

Strada Consortile • Via E. Berlinguer • S.P. n. 40 • Il Fossatello • S.P. n. 49-2 • S.P. n. 49-2

• Via Fraticelli

• Via Colle del Vento

• Via Colle del Vento

• Via Colle del Vento

• S.P. n. 49-2

NODO 6680

NODO 6690


NODO 6320

Il presente disegno e' di proprieta' aziendale - La Societa' tutelera' i propri diritti a termine di legge.

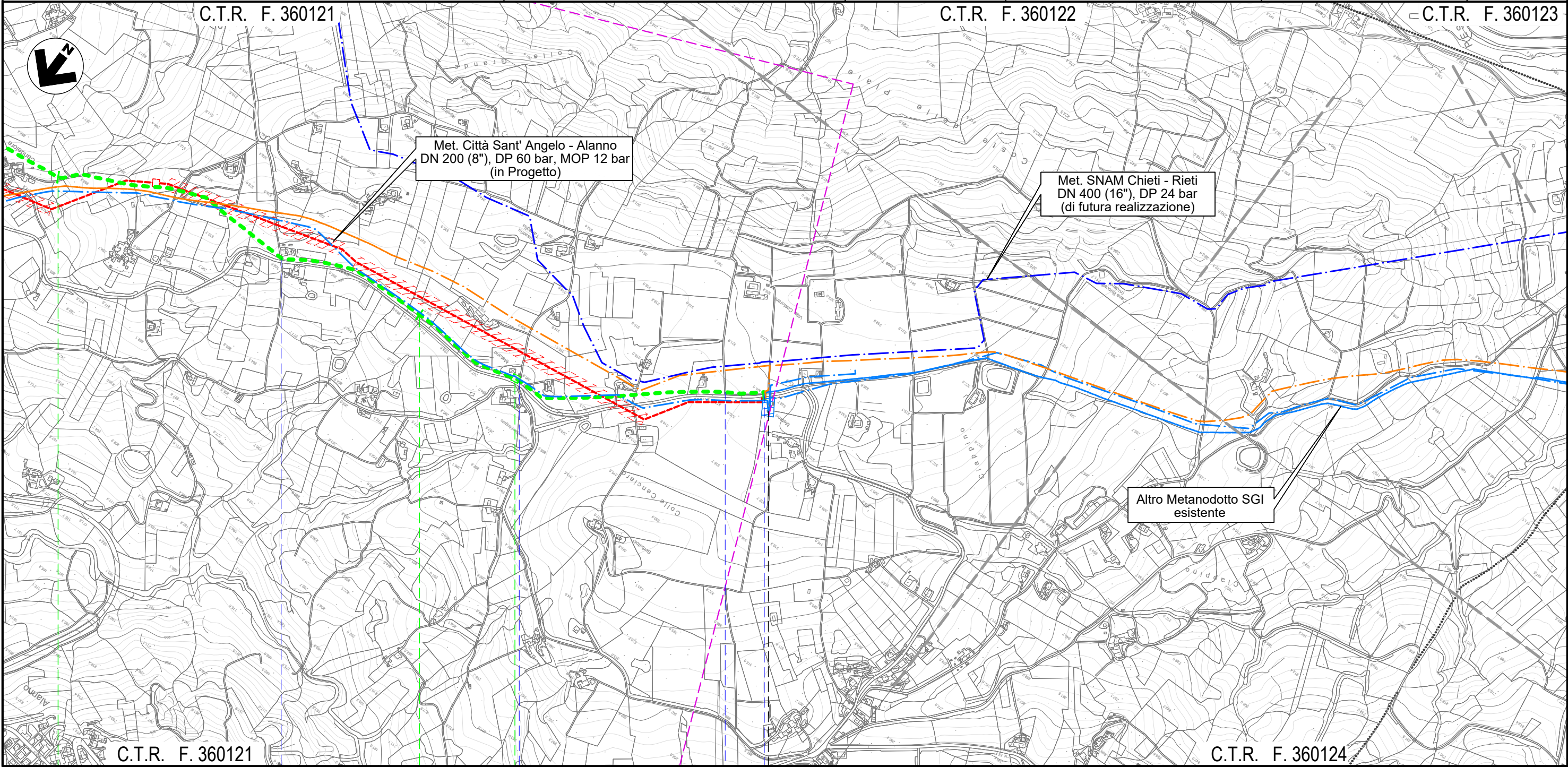
METANODOTTO CITTA' SANT'ANGELO - ALANNO

Dismissione Condotta Esistente
PAI - CARTA DELLA PERICOLOSITA' IDRAULICA

Quadro d'unione



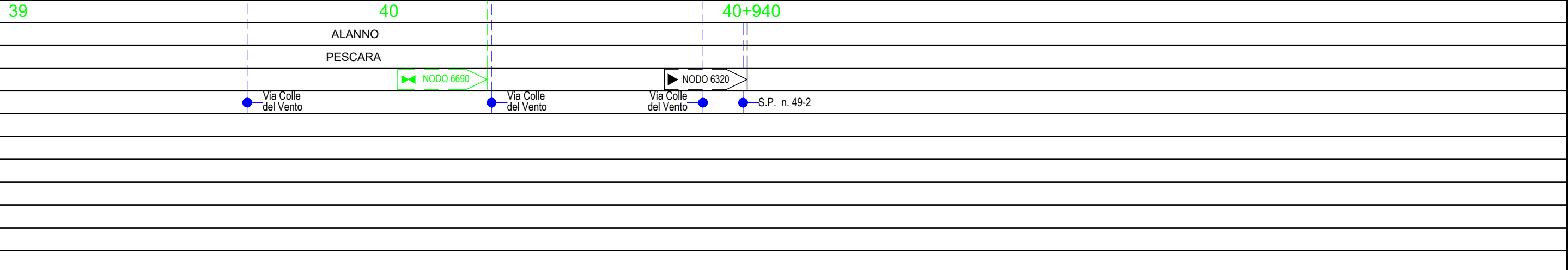
0	13/07/21	EMISSIONE PER ENTI	MARCHETTI	PEDINI	BANCI	Foglio 13 di 13 Scala 1:10.000
REV.	DATA	DESCRIZIONE	ELABORATO	VERIFICATO	APPROVATO	
		Progettista				Comm. 5719-001
						Dis. D-PG-D-1006



Met. Città Sant' Angelo - Alanno
DN 200 (8"), DP 60 bar, MOP 12 bar
(in Progetto)

Met. SNAM Chieti - Rieti
DN 400 (16"), DP 24 bar
(di futura realizzazione)

Altro Metanodotto SGI
esistente



Il presente disegno e' di proprieta' aziendale - La Societa' tutelera' i propri diritti a termine di legge.