

# LEGENDA

## SIMBOLOGIA CARTOGRAFICA

- Metanodotto in progetto  
DN 200 (8"), DP 60 bar, MOP 12 bar
- Metanodotto da dismettere  
DN 175 (7"), MOP 12 bar
- Opere connesse da dismettere
- Metanodotto in esercizio  
da ricollegare
- Metanodotti SGI esistenti
- Altri Metanodotti esistenti
- Aree impianti stacco-terminale  
in progetto
- Aree impianti stacco-terminale  
SGI esistenti
- Aree impianti esistenti
- T.O.C. - Trivelle spingitubo principali
- Impianti di linea in progetto
- Impianti di linea da porre fuori  
esercizio e recuperare
- Impianti di linea in esercizio
- Limite sovrapposizione fogli
- Metanodotto SNAM Chieti - Rieti  
DN 400 (16") DP=MOP 24 bar  
(di futura realizzazione)
- Opere connesse in progetto

Ricollegamento / Interconnessione  
DN xxx (x"), DP xx bar, MOP xx bar  
L = xx m

## LEGENDA TEMATICA

### PUNTI D'ACQUA


- Pozzi (fonte: Demanio idrico e fluviale - Regione Abruzzo)
- Pozzi ad uso irriguo (fonte: rilievi in campo)

## SIMBOLOGIA MECCANICA

- Punto di intercettazione di linea (P.I.L.)
- Punto di intercettazione di derivazione importante (P.I.D.I.)
- Punto di intercettazione e derivazione semplice con stacco da linea (P.I.D.S.)
- Punto di intercettazione di derivazione importante  
con discaggio di allacciamento (P.I.D.I.)
- Impianto di riduzione/regolazione della pressione



COROGRAFIA 1:250.000



Il presente disegno e' di proprieta' aziendale - La Societa' tutelera' i propri diritti a termine di legge.

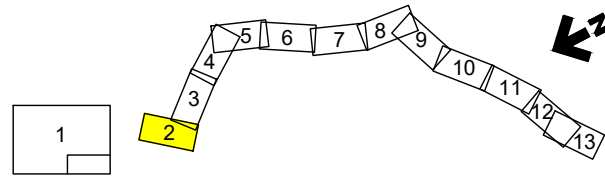
Progressiva chilometrica	N.
Comuni	COMUNE
Province	PROVINCIA
Impianti	TIPO - N. - PROG.    TIPO - N. - ESISTENTE DA MODIFICARE    TIPO - N. - ESISTENTE
Attraversamenti	TIPOLOGIA ATTRAVERSATA (SS n.##, corso d'acqua, ferrovia, ecc.)
Punti d'acqua	Pozzo n.    Pozzo n.
Attraversamenti (opere connesse)	TIPOLOGIA ATTRAVERSATA (SS n.##, corso d'acqua, ferrovia, ecc.)

0	13/07/21	EMISSIONE PER ENTI	MARCHETTI	PEDINI	BANCI
REV.	DATA	DESCRIZIONE	ELABORATO	VERIFICATO	APPROVATO
		Progettista	COMMESSA	UNITA'	
			5719	001	
METANODOTTO CITTA' SANT'ANGELO - ALANNO			DISEGNO P-PG-D-1037		
			REVISIONE 0		
CARTA DEI POZZI E DELLE SORGENTI			FG. 1 DI 13		
			SCALA 1:10.000		

METANODOTTO CITTA' SANT'ANGELO - ALANNO

CARTA DEI POZZI E DELLE SORGENTI

Quadro d'unione

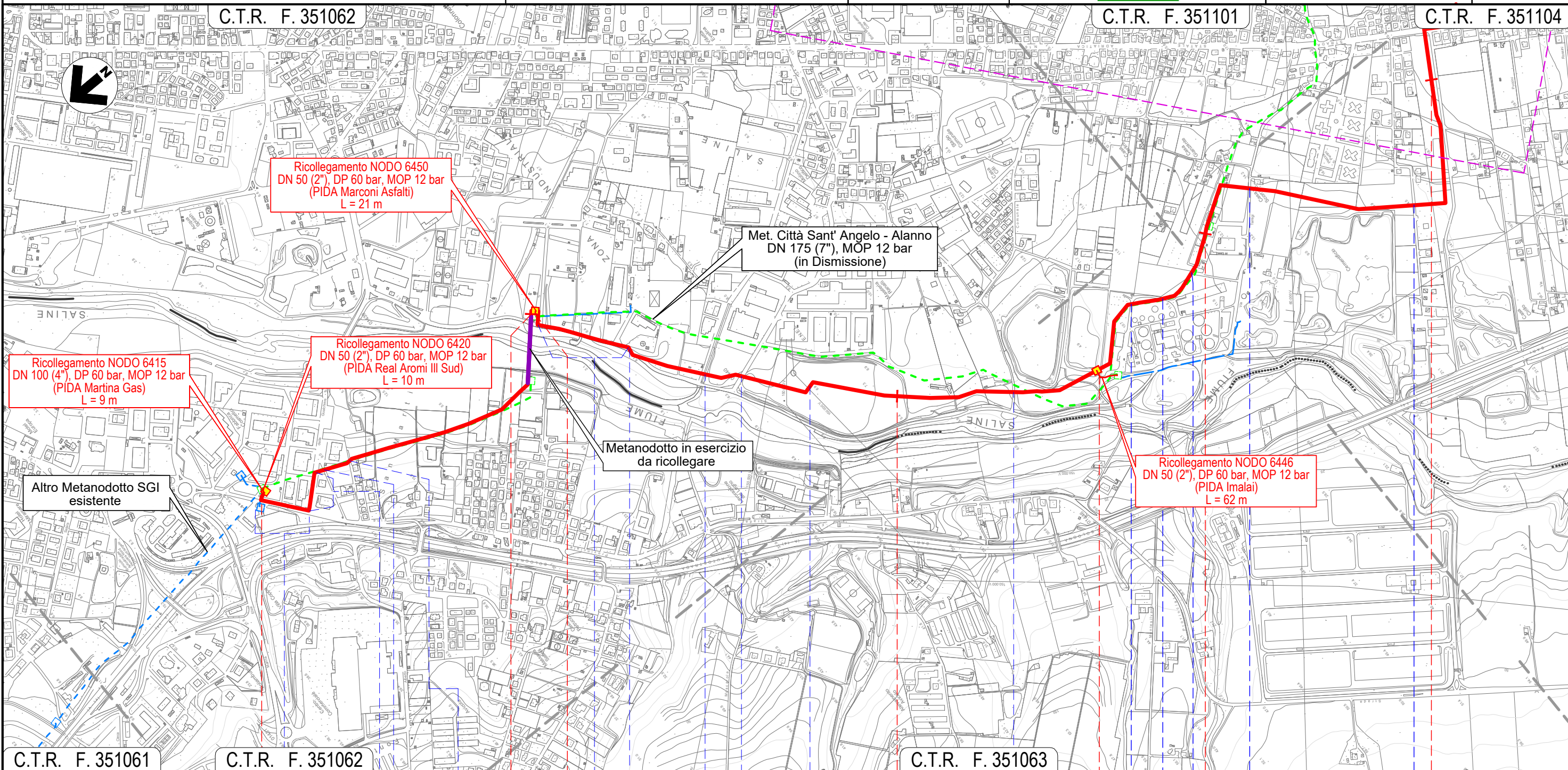


0	13/07/21	EMISSIONE PER ENTI	MARCHETTI	PEDINI	BANCI	Foglio <b>2</b> di 13
REV.	DATA	DESCRIZIONE	ELABORATO	VERIFICATO	APPROVATO	
Progettista						Comm. 5719-001
						Dis. P-PG-D-1037
						Scala 1:10.000

C.T.R. F. 351062

C.T.R. F. 351101

C.T.R. F. 351104



C.T.R. F. 351061

C.T.R. F. 351062

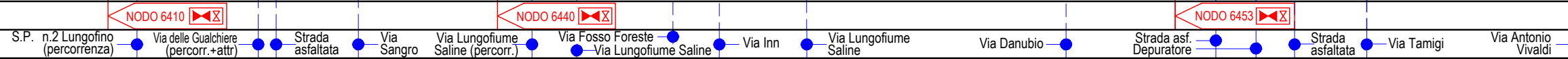
C.T.R. F. 351063

0 1 2 3 4

CITTA' SANT'ANGELO

PESCARA

MONTESILVANO




Il presente disegno e' di proprieta' aziendale - La Societa' tutelera' i propri diritti a termine di legge.

METANODOTTO CITTA' SANT'ANGELO - ALANNO

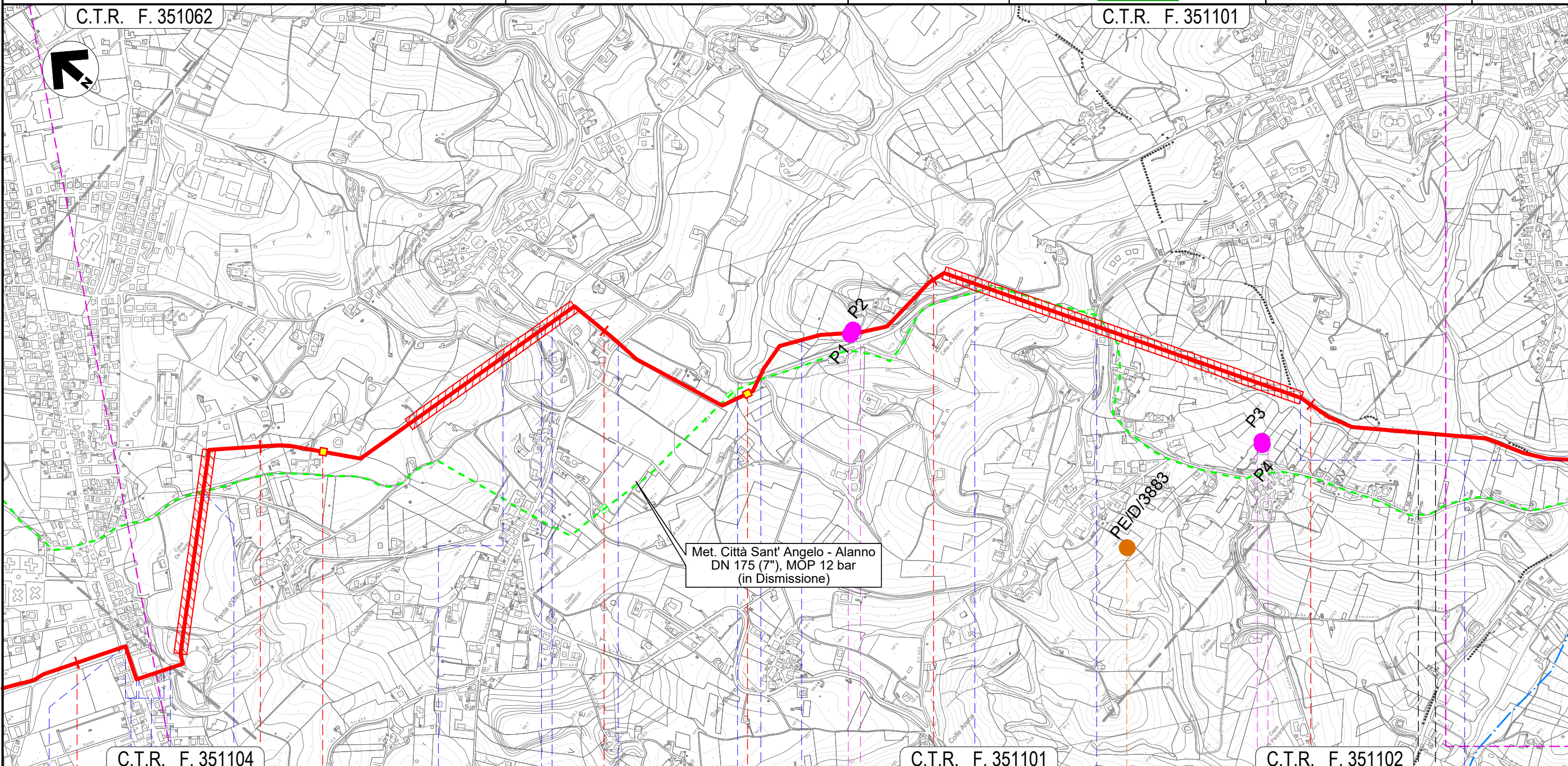
CARTA DEI POZZI E DELLE SORGENTI

Quadro d'unione



0	13/07/21	EMISSIONE PER ENTI	MARCHETTI	PEDINI	BANCI
REV.	DATA	DESCRIZIONE	ELABORATO	VERIFICATO	APPROVATO
		Progettista			
			Comm.	5719-001	
			Dis.	P-PG-D-1037	

Foglio  
**3**  
di 13  
Scala  
1:10.000



Met. Città Sant' Angelo - Alanno  
DN 175 (7"), MOP 12 bar  
(in Dismissione)

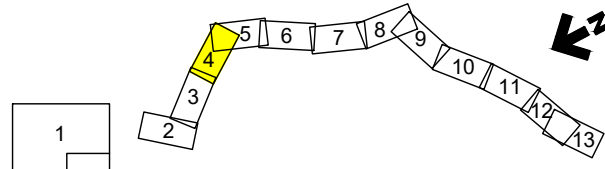
Il presente disegno e' di proprieta' aziendale - La Societa' tutelera' i propri diritti a termine di legge.

4	5	6	7	8		
MONTESILVANO			PESCARA		PESCARA	MONTESILVANO
Via Vestina	Via Vestina (percorrenza)	Via Pavese (percorrenza)	Via F.lli Cervi	Via Fosso dello Sportello	Strada Piazza Osvaldo Galli	S.P. n.25
				NODO 6457	S.P. n.26	Fosso Mazzocco
					NODO 6470	S.P. n.26
						Fosso
						S.P. n.26
						Via Giorgio La Pira
						Fosso Valle Furci (percorrenza)
						Pozzo 1 Pozzo 2
						POZZO PE/D/3883
						Pozzo 3 Pozzo 4

METANODOTTO CITTA' SANT'ANGELO - ALANNO

CARTA DEI POZZI E DELLE SORGENTI

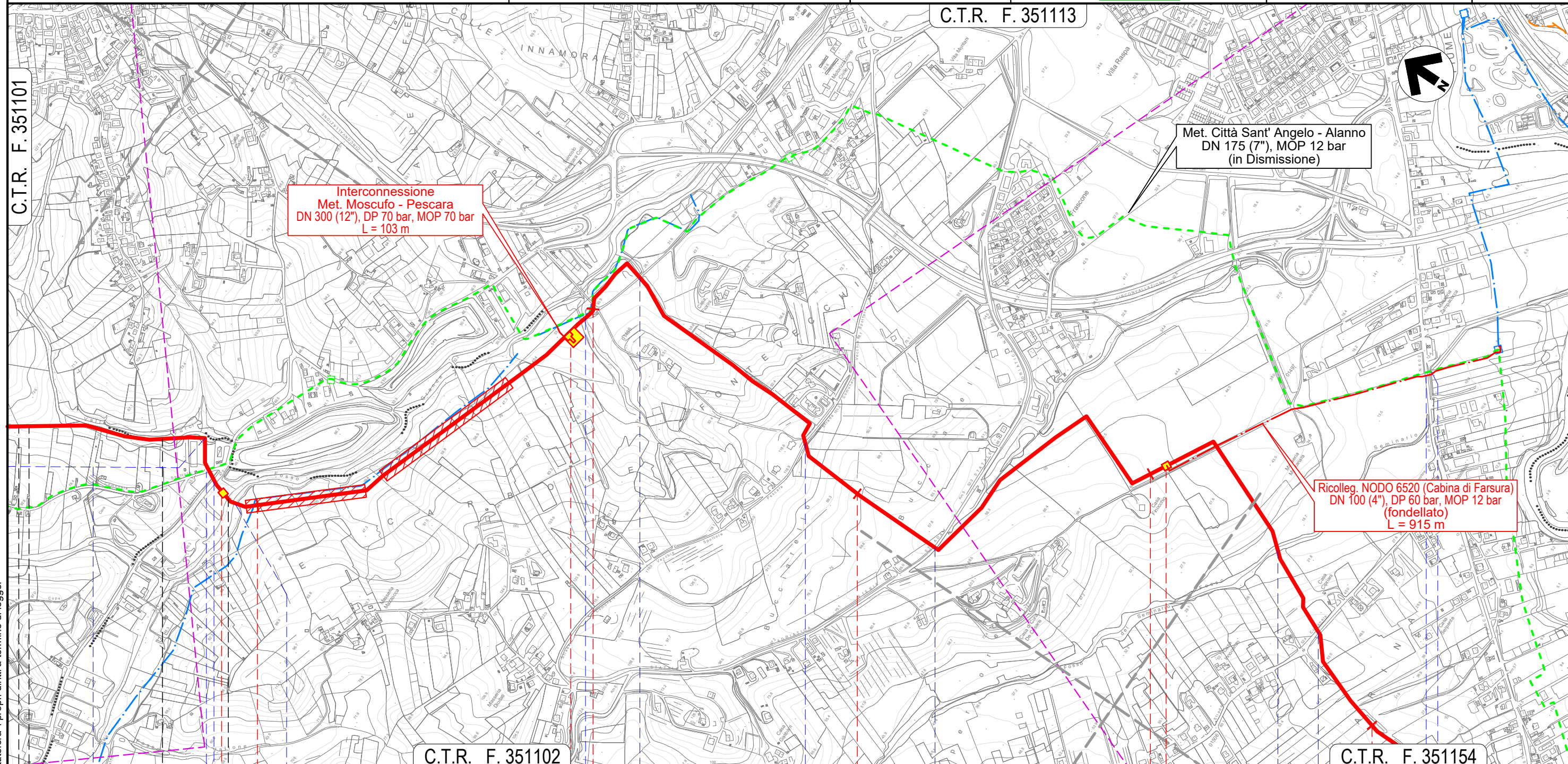
Quadro d'unione



0	13/07/21	EMISSIONE PER ENTI	MARCHETTI	PEDINI	BANCI	Foglio <b>4</b> di 13 Scala 1:10.000
REV.	DATA	DESCRIZIONE	ELABORATO	VERIFICATO	APPROVATO	
		Progettista				Comm. 5719-001
					Dis. P-PG-D-1037	

C.T.R. F. 351101

C.T.R. F. 351113



C.T.R. F. 351102

C.T.R. F. 351154

MONTESILVANO		PESCARA		SPOLTORE				PESCARA	
PESCARA		PESCARA		PESCARA				PESCARA	
Fosso Valle Furci (percorrenza)		Strada C.le Trave							
Via dei Frassini		Fosso Grande		Fosso		Via Fonte Vecchia		Via Valle Carbone	
S.R. n.16 bis		Fosso del Seminario		Via Pescarina		S.R. n.602		Fosso del Seminario	

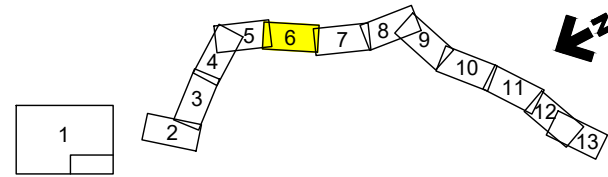
Il presente disegno e' di proprieta' aziendale - La Societa' tutelera' i propri diritti a termine di legge.



METANODOTTO CITTA' SANT'ANGELO - ALANNO

CARTA DEI POZZI E DELLE SORGENTI

Quadro d'unione



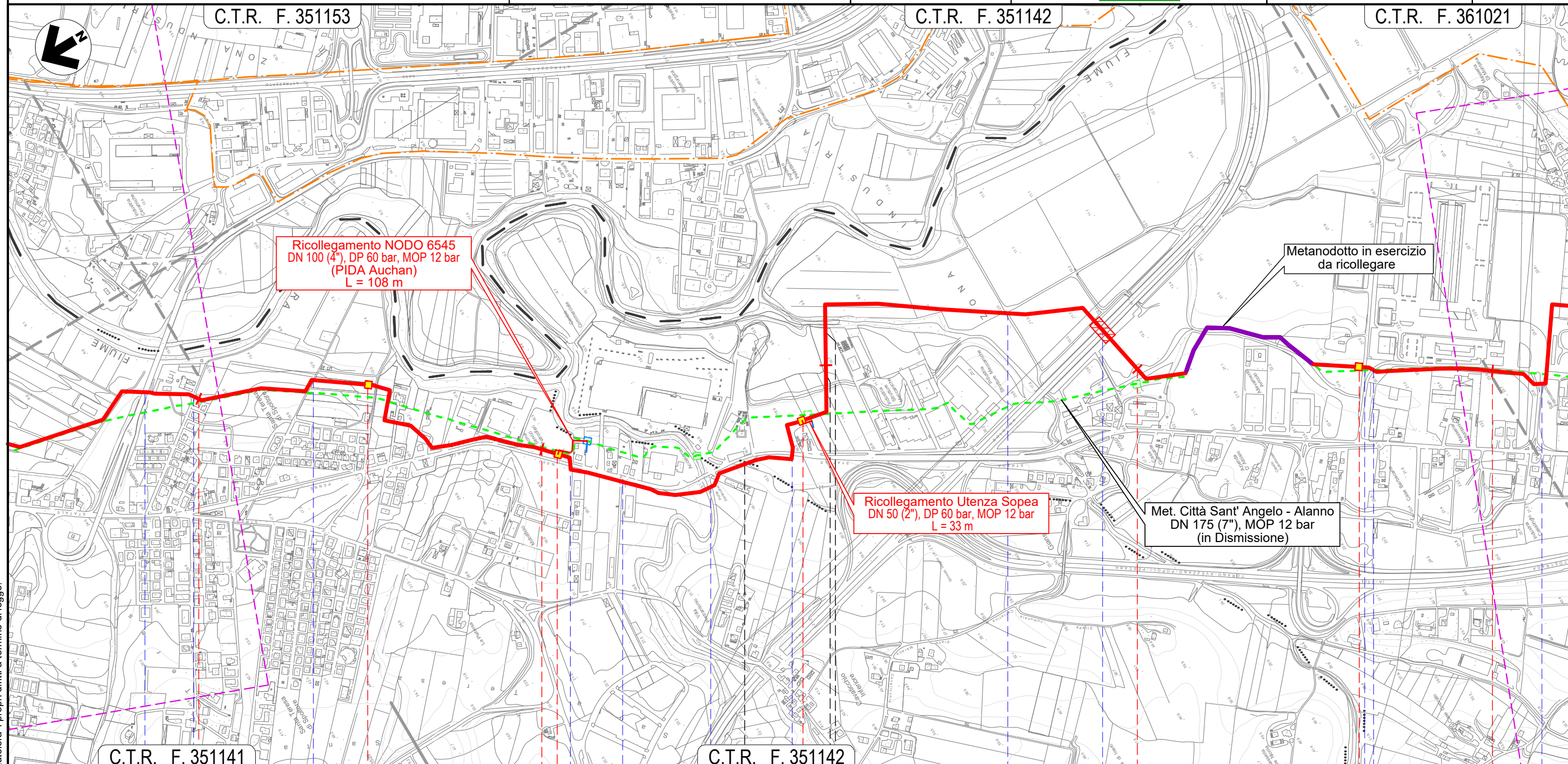
0	13/07/21	EMISSIONE PER ENTI	MARCHETTI	PEDINI	BANCI
REV.	DATA	DESCRIZIONE	ELABORATO	VERIFICATO	APPROVATO
		Progettista			
			Comm.	5719-001	
			Dis.	P-PG-D-1037	

Foglio  
**6**  
di 13  
Scala  
1:10.000

C.T.R. F. 351153

C.T.R. F. 351142

C.T.R. F. 361021



Ricollegamento NODO 6545  
DN 100 (4"), DP 60 bar, MOP 12 bar  
(PIDA Auchan)  
L = 108 m

Ricollegamento Utenza Sopea  
DN 50 (2"), DP 60 bar, MOP 12 bar  
L = 33 m

Metanodotto in esercizio  
da ricollegare

Met. Città Sant' Angelo - Alanno  
DN 175 (7"), MOP 12 bar  
(in Dismissione)

C.T.R. F. 351141

C.T.R. F. 351142

16

17

18

19

20

SPOLTORE			CEPAGATTI	SAN GIOVANNI TEATINO	CEPAGATTI	
			PESCARA	CHIETI		
Via Aterno	Via Pescara	Via Aterno	S.R. n.602	Via Maiella	Fosso Fontecchio	S.R. n.602
				Fossi Madonna	Via Nazionale	Autostrada A14
						Strada asfaltata
						Via Lombardia
						S.R. n.602

NODO 6543

NODO 6547

NODO 6555

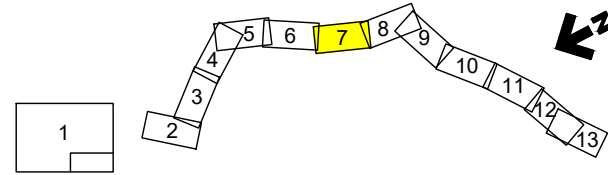
NODO 6560

Il presente disegno e' di proprieta' aziendale - La Societa' tutelera' i propri diritti a termine di legge.

METANODOTTO CITTA' SANT'ANGELO - ALANNO

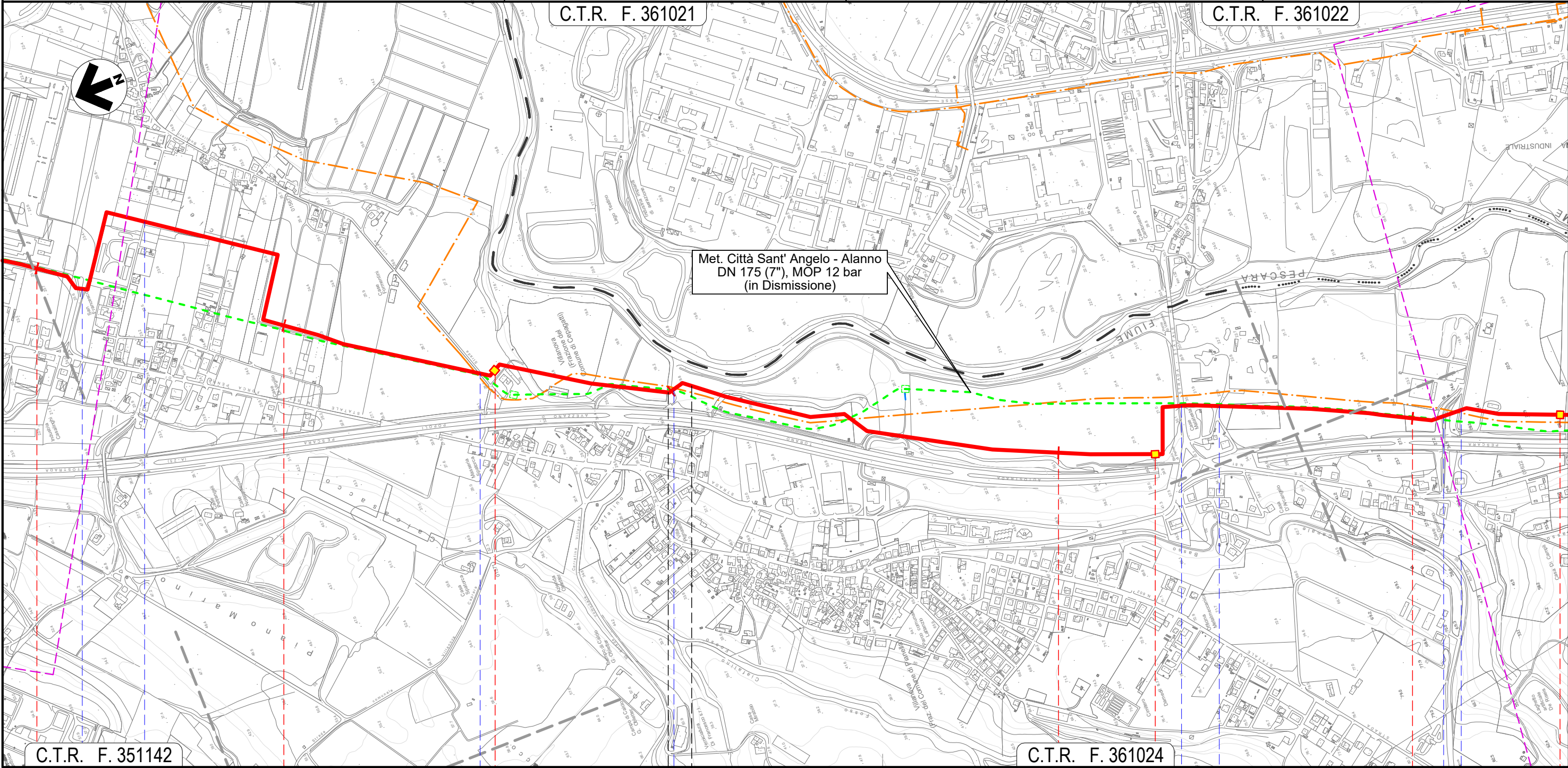
CARTA DEI POZZI E DELLE SORGENTI

Quadro d'unione



0	13/07/21	EMISSIONE PER ENTI	MARCHETTI	PEDINI	BANCI
REV.	DATA	DESCRIZIONE	ELABORATO	VERIFICATO	APPROVATO
		Progettista			
			Comm.	5719-001	
			Dis.	P-PG-D-1037	

Foglio  
**7**  
di 13  
Scala  
1:10.000



C.T.R. F. 351142

C.T.R. F. 361024

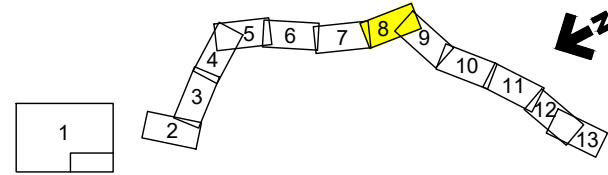
20	21	22	23	24
CEPAGATTI		CHIETI	CEPAGATTI	
PESCARA		CHIETI	PESCARA	
S.R.n.602	Via Lombardia	NODO 6570	Via Piemonte	Fosso Cialfalino
		NODO 6585	S.S. n.81	Via Aterno
		NODO 6590	Strada Asfaltata	Fosso

Il presente disegno e' di proprieta' aziendale - La Societa' tutelera' i propri diritti a termine di legge.

METANODOTTO CITTA' SANT'ANGELO - ALANNO

CARTA DEI POZZI E DELLE SORGENTI

Quadro d'unione



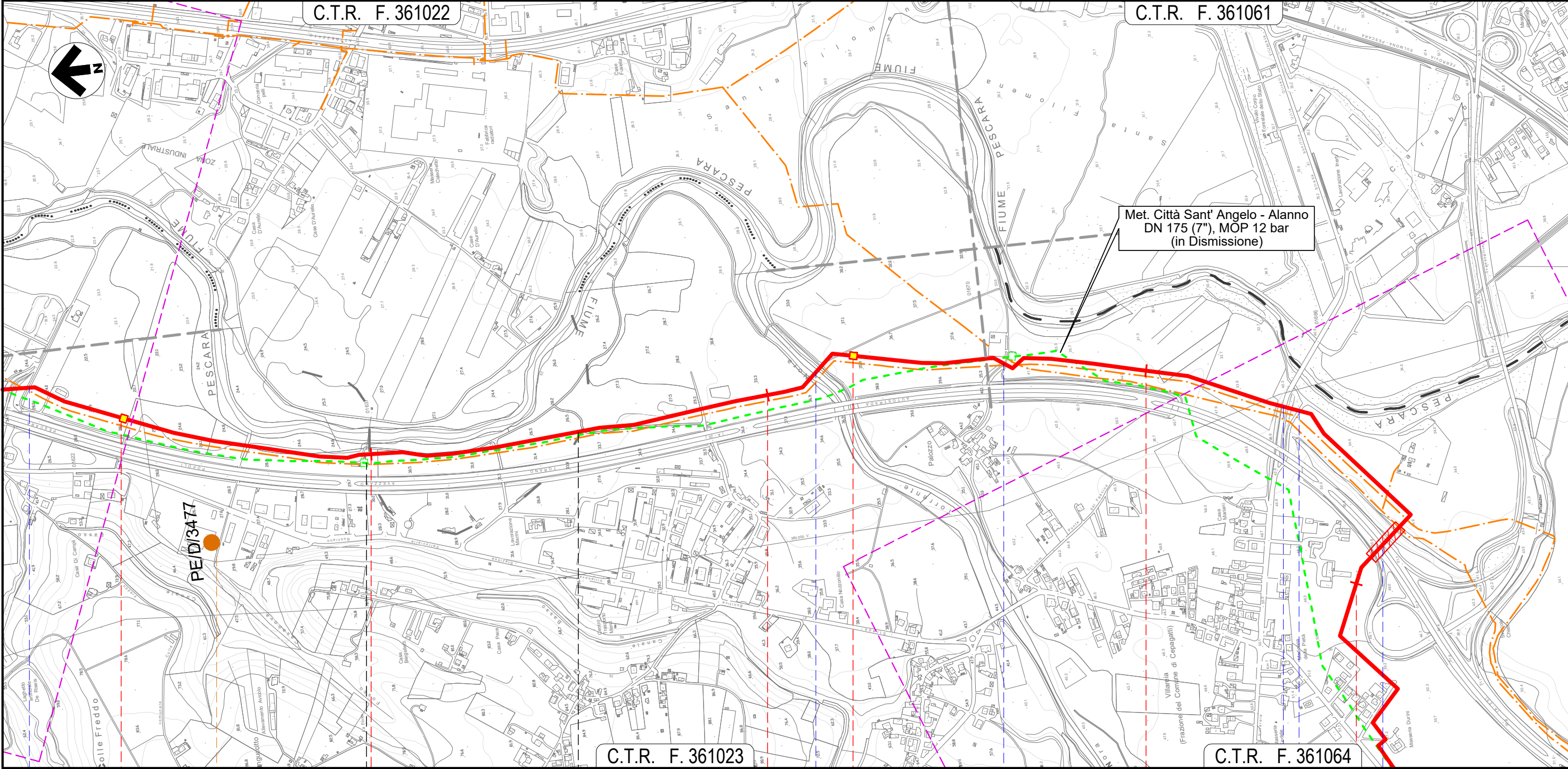
0	13/07/21	EMISSIONE PER ENTI	MARCHETTI	PEDINI	BANCI
REV.	DATA	DESCRIZIONE	ELABORATO	VERIFICATO	APPROVATO
		Progettista	5719-001		
			P-PG-D-1037		

Foglio  
**8**  
di 13  
Scala  
1:10.000



C.T.R. F. 361022

C.T.R. F. 361061



C.T.R. F. 361023

C.T.R. F. 361064

CEPAGATTI  
PESCARA

CHIETI  
CHIETI

CEPAGATTI  
PESCARA



Fosso

Torrente Nora

Strada Contrada  
Palazzo

S.P. n.41

Via Ponte  
delle Fascine

Autostrada A25

**POZZO PE/D/3477**

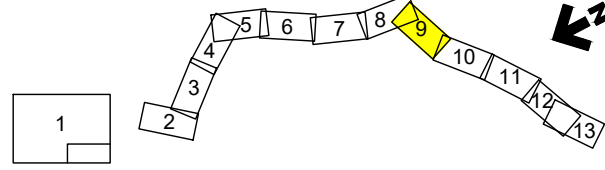
Il presente disegno e' di proprieta' aziendale - La Societa' tutelera' i propri diritti a termine di legge.



METANODOTTO CITTA' SANT'ANGELO - ALANNO

CARTA DEI POZZI E DELLE SORGENTI

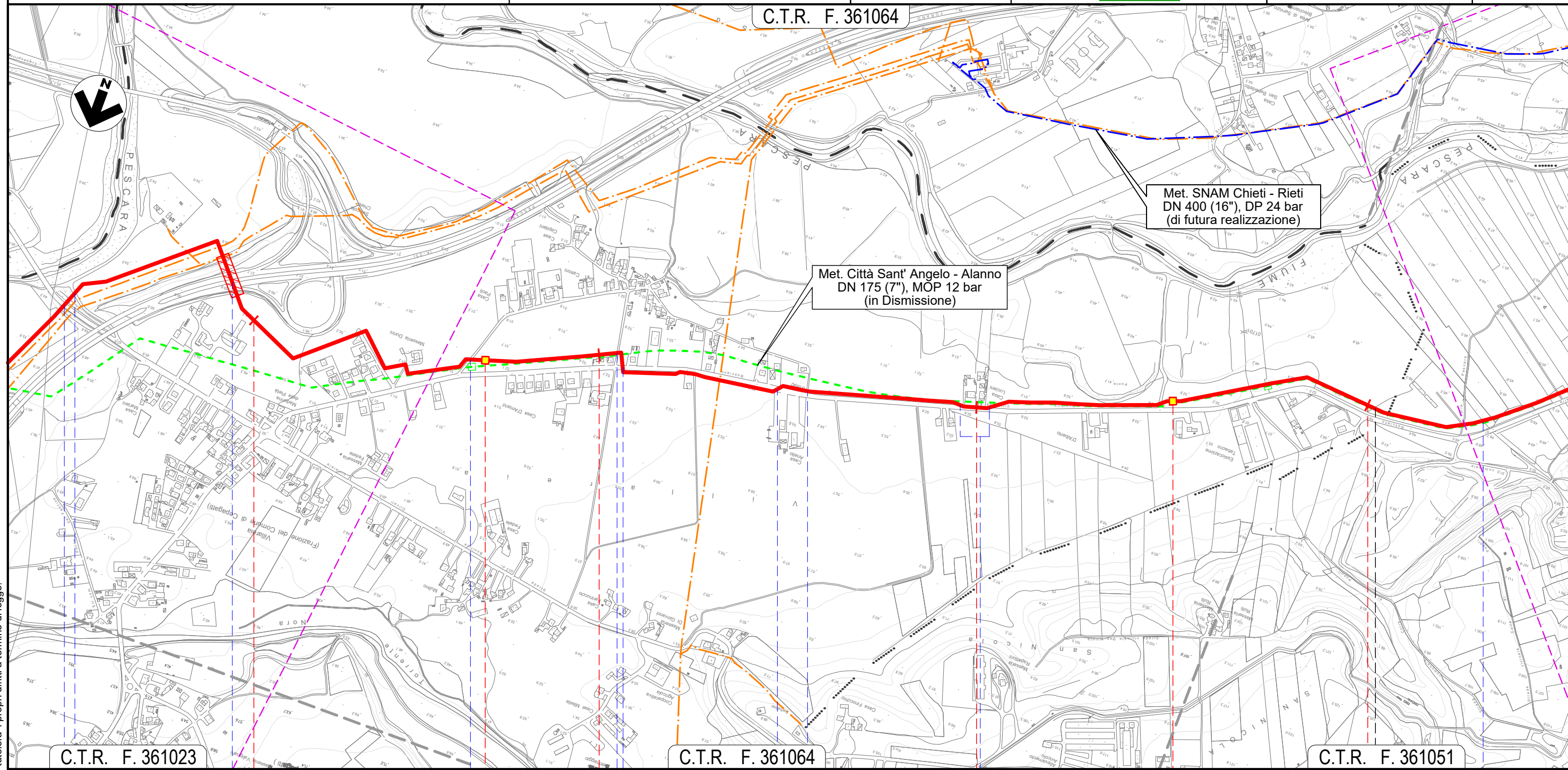
Quadro d'unione



0	13/07/21	EMISSIONE PER ENTI	MARCHETTI	PEDINI	BANCI
REV.	DATA	DESCRIZIONE	ELABORATO	VERIFICATO	APPROVATO
		Progettista			
			Comm.	5719-001	
			Dis.	P-PG-D-1037	

Foglio  
**9**  
di 13  
Scala  
1:10.000

C.T.R. F. 361064



C.T.R. F. 361023

C.T.R. F. 361064

C.T.R. F. 361051

28

29

30

31

CEPAGATTI

PESCARA

ROSCIANO



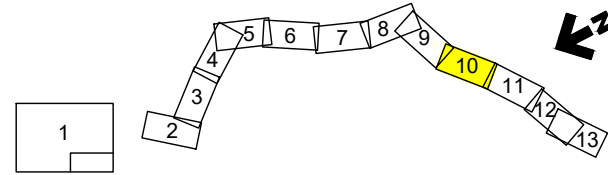
S.P. n.41 ● Via Ponte delle Fascine ● Autostrada A25 ● Via Giovanna D'Arco ● S.P. n.44 ● Via Eleonora Duse ● S.P. n.44 ● Via Giovanna D'Arco ● Percorrenza S.P. n.44 ● Canale in C.A.

Il presente disegno e' di proprieta' aziendale - La Societa' tutelera' i propri diritti a termine di legge.

METANODOTTO CITTA' SANT'ANGELO - ALANNO

CARTA DEI POZZI E DELLE SORGENTI

Quadro d'unione

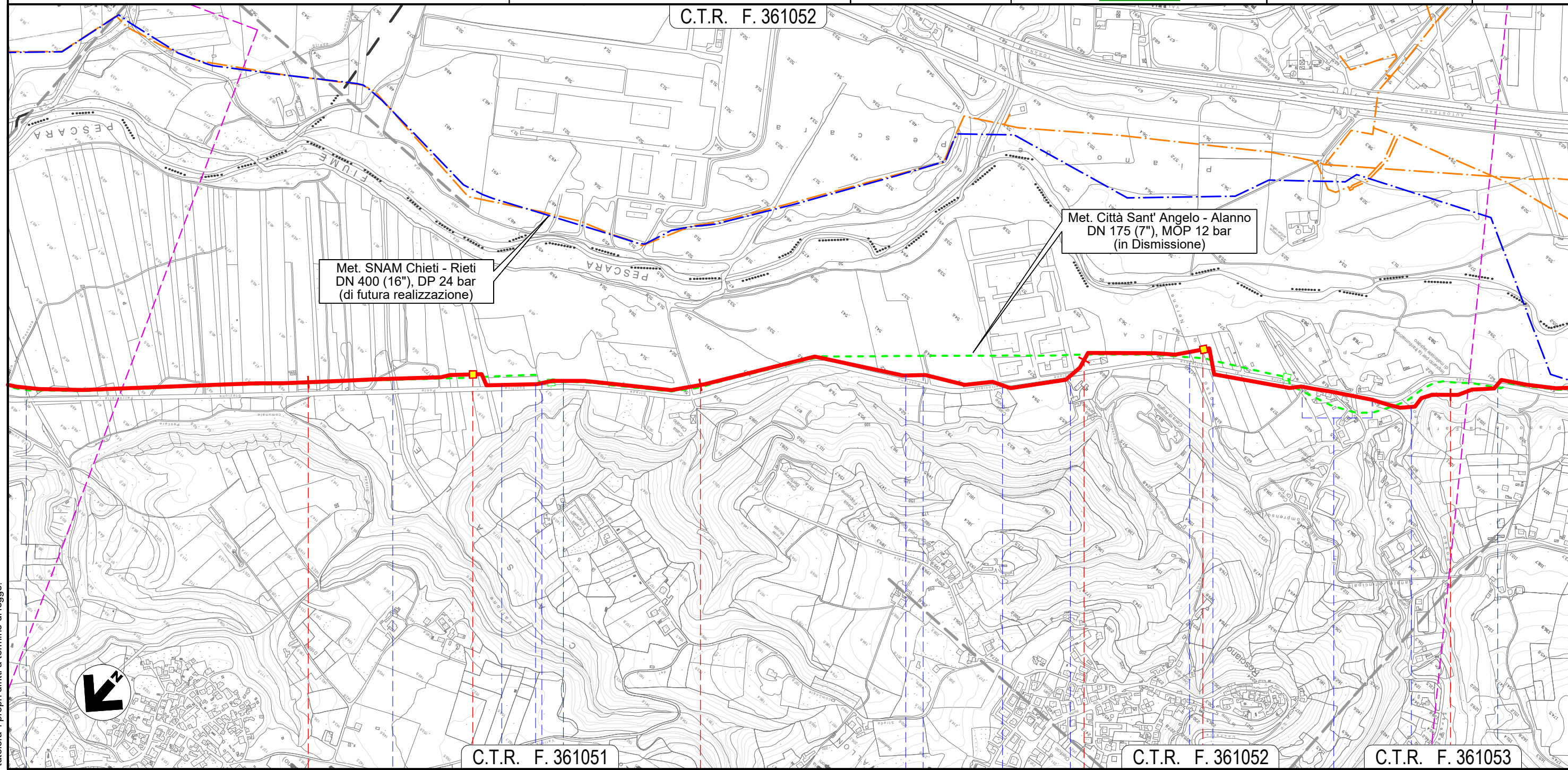


0	13/07/21	EMISSIONE PER ENTI	MARCHETTI	PEDINI	BANCI
REV.	DATA	DESCRIZIONE	ELABORATO	VERIFICATO	APPROVATO
		Progettista	5719-001		
			P-PG-D-1037		

Foglio  
**10**  
di 13  
Scala  
1:10.000



C.T.R. F. 361052



Met. SNAM Chieti - Rieti  
DN 400 (16"), DP 24 bar  
(di futura realizzazione)

Met. Città Sant' Angelo - Alanno  
DN 175 (7"), MOP 12 bar  
(in Dismissione)

C.T.R. F. 361051

C.T.R. F. 361052

C.T.R. F. 361053

32

33

34

35

ROSCIANO  
PESCARA

- Canale in C.A.
- Fosso
- Accesso area industriale
- Accesso area industriale
- Accesso area industriale
- Accesso area industriale
- S.P. n.44
- S.P. n.44
- Fosso Nerone (in C.A.)
- S.P. n.44
- S.P. n.44 (percorrenza)
- Fosso
- S.P. n.44

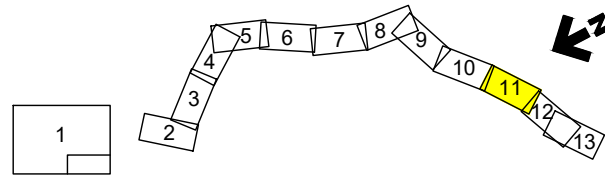


Il presente disegno e' di proprieta' aziendale - La Societa' tutelera' i propri diritti a termine di legge.

METANODOTTO CITTA' SANT'ANGELO - ALANNO

CARTA DEI POZZI E DELLE SORGENTI

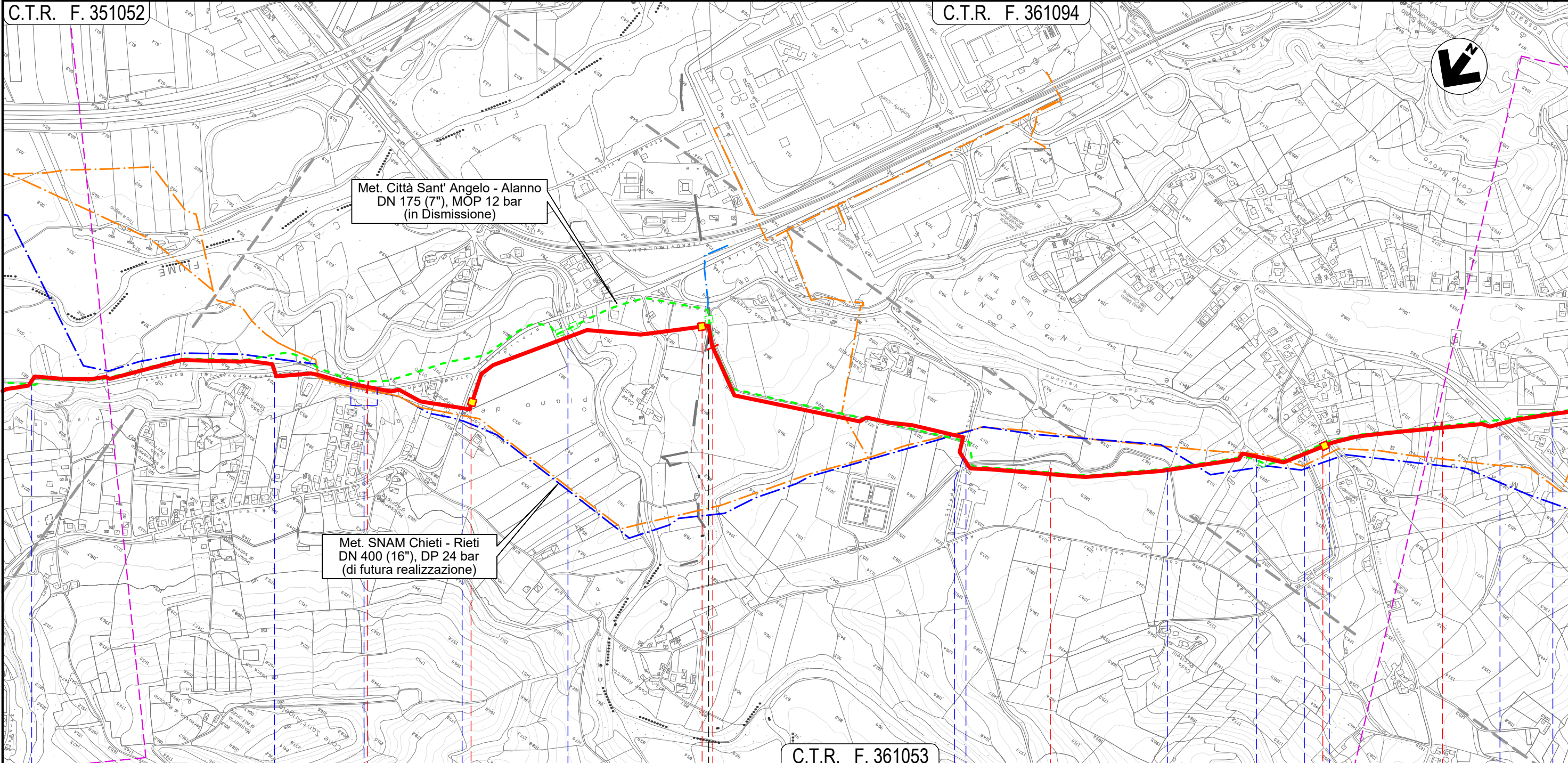
Quadro d'unione



0	13/07/21	EMISSIONE PER ENTI	MARCHETTI	PEDINI	BANCI	Foglio <b>11</b> di 13
REV.	DATA	DESCRIZIONE	ELABORATO	VERIFICATO	APPROVATO	
Progettista						Comm. 5719-001
						Dis. P-PG-D-1037
						Scala 1:10.000

C.T.R. F. 351052

C.T.R. F. 361094



C.T.R. F. 361053

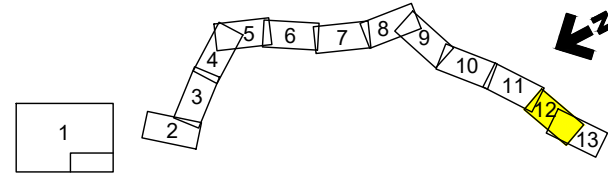
36	37	38	39
ROSCIANO	PESCARA	ALANNO	
S.P. n. 44	S.P. n. 44 (percorrenza)	S.P. n. 47	Torrente Cigno
	NODO 6640	NODO 6655	
	Canale Alto	Via dei Gelsi	Canale Alto
	Canale Alto	Fosso Vallone	Canale Alto
		S.P. n.48	S.P. n.48
		Strada Consortile	Via E. Berlinguer

Il presente disegno e' di proprieta' aziendale - La Societa' tutelera' i propri diritti a termine di legge.

METANODOTTO CITTA' SANT'ANGELO - ALANNO

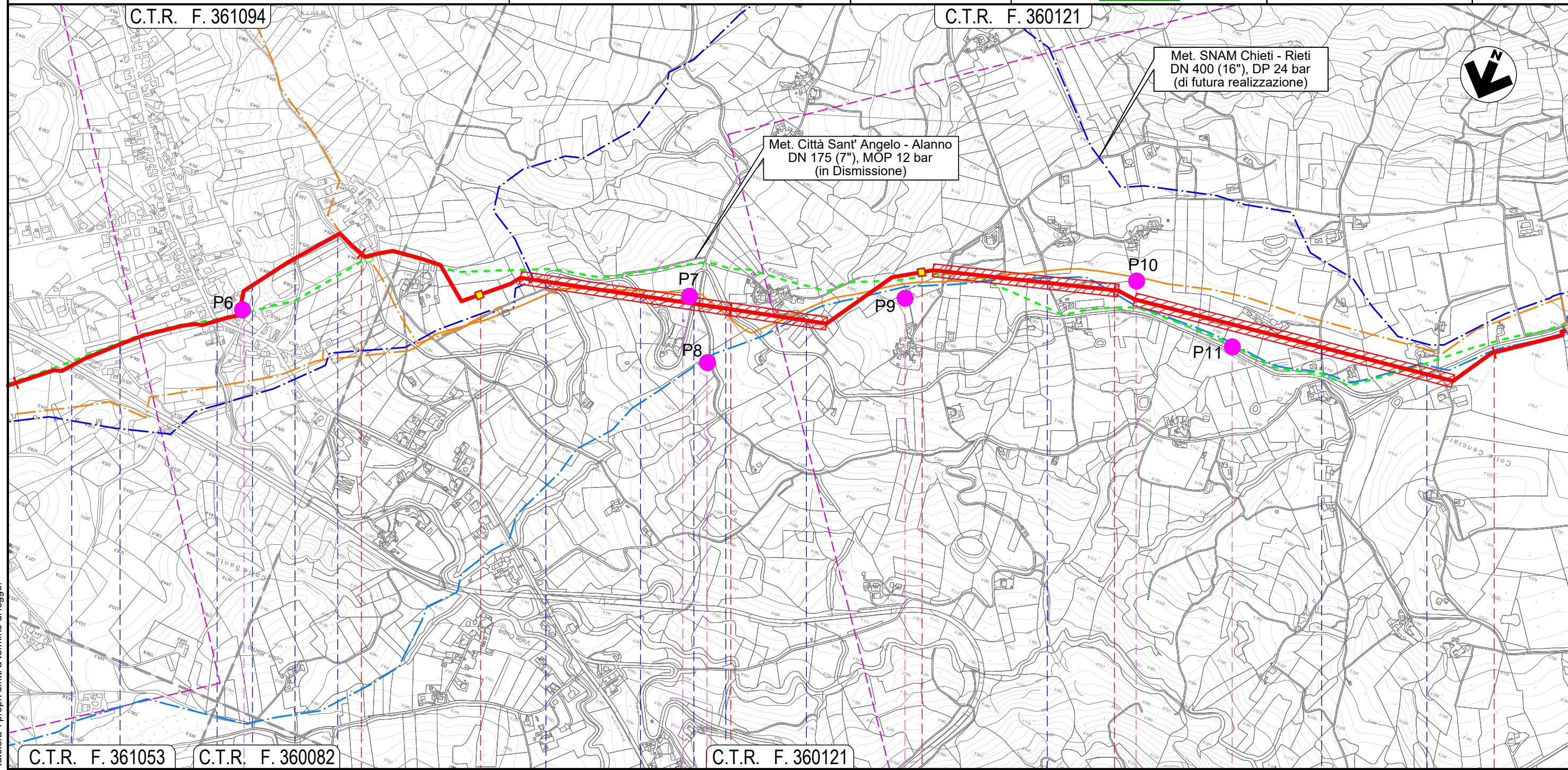
CARTA DEI POZZI E DELLE SORGENTI

Quadro d'unione

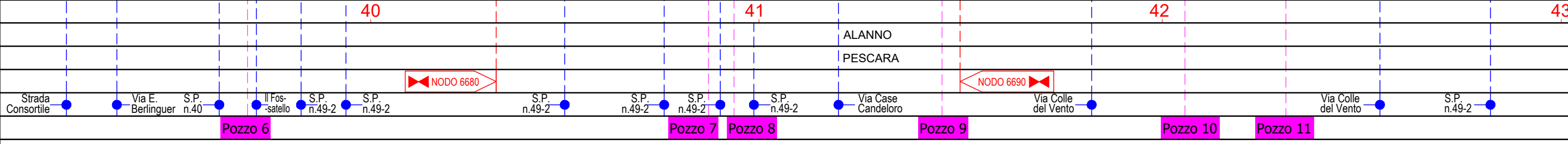


0	13/07/21	EMISSIONE PER ENTI	MARCHETTI	PEDINI	BANCI
REV.	DATA	DESCRIZIONE	ELABORATO	VERIFICATO	APPROVATO
		Progettista	5719-001		
			P-PG-D-1037		

Foglio  
**12**  
di 13  
Scala  
1:10.000



C.T.R. F. 361053    C.T.R. F. 360082    C.T.R. F. 360121    C.T.R. F. 360121

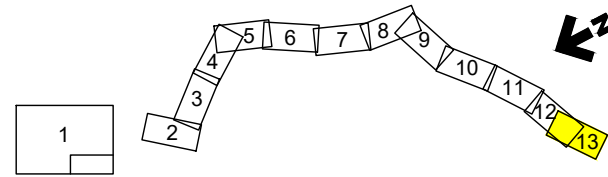


Il presente disegno e' di proprieta' aziendale - La Societa' tutelera' i propri diritti a termine di legge.

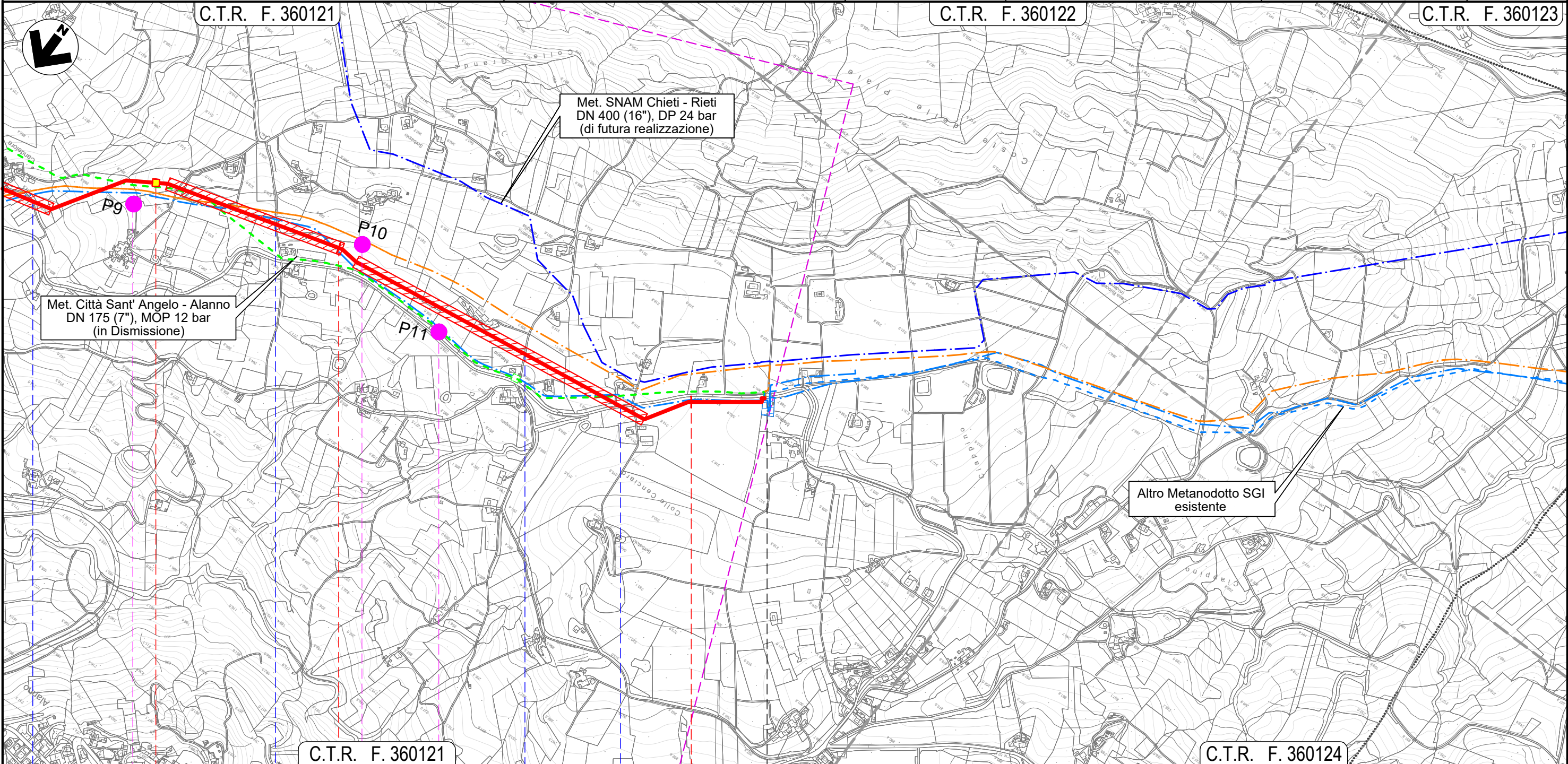
METANODOTTO CITTA' SANT'ANGELO - ALANNO

CARTA DEI POZZI E DELLE SORGENTI

Quadro d'unione



0	13/07/21	EMISSIONE PER ENTI	MARCHETTI	PEDINI	BANCI	Foglio <b>13</b> di 13
REV.	DATA	DESCRIZIONE	ELABORATO	VERIFICATO	APPROVATO	
Progettista						Scala 1:10.000
			Comm.	5719-001		
			Dis.	P-PG-D-1037		



C.T.R. F. 360121

C.T.R. F. 360122

C.T.R. F. 360124

42

43

43+193

ALANNO  
PESCARA



• Via Case Candeloro • Via Colle del Vento • Via Colle del Vento • S.P. n.49-2 •

Pozzo 9

Pozzo 10

Pozzo 11

Il presente disegno e' di proprieta' aziendale - La Societa' tutelera' i propri diritti a termine di legge.