DENOMINAZIONE DELLA LINEA		
DENOMINAZIONE ATTRAVERSAMENTI PRINCIPALI	0.000 Via delle Gualchiere Strada asfaltata Via Sangro Fiume Saline	Via Lungofiume Saline Via Fosso Foreste Via Inn Via Lungofiume Saline
COMUNI	CITTA' SANT'ANGELO	
PROVINCE	PESCARA	
REGIONI		

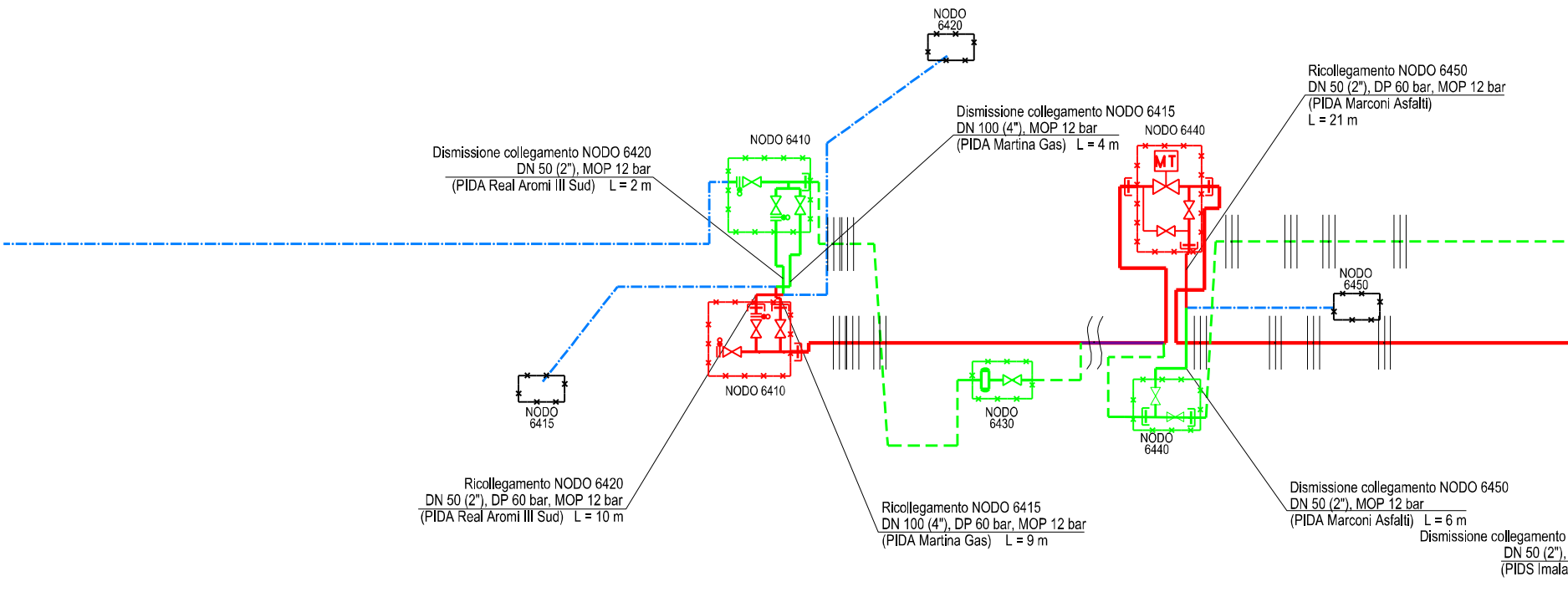

NODO 6420
Dismissione collegamento NODO 6415
DN 100 (4"), MOP 12 bar
(PIDA Martina Gas) L = 4 m
NODO 6440
MT
Ricollegamento NODO 6450
DN 50 (2"), DP 60 bar, MOP 12 bar
(PIDA Marconi Asfalti)
L = 21 m
NODO 6410
Dismissione collegamento NODO 6420
DN 50 (2"), MOP 12 bar
(PIDA Real Aromi III Sud) L = 2 m
NODO 6450
NODO 6410
NODO 6415
NODO 6430
NODO 6440
Ricollegamento NODO 6420
DN 50 (2"), DP 60 bar, MOP 12 bar
(PIDA Real Aromi III Sud) L = 10 m
Ricollegamento NODO 6415
DN 100 (4"), DP 60 bar, MOP 12 bar
(PIDA Martina Gas) L = 9 m
Dismissione collegamento NODO 6450
DN 50 (2"), MOP 12 bar
(PIDA Marconi Asfalti) L = 6 m
Dismissione collegamento
DN 50 (2"),
(PIDS Imala

DIAMETRI E SPESSORI	DN 200(8"), DP 60 bar, MOP 12 bar	NOTA 1	DN 200(8"), DP 60 bar, MOP 12
LOCALITA' UBICAZIONE IMPIANTI	Loc. San Martino		Loc. San Martino
DENOMINAZIONE TIPO IMPIANTI	NODO 6410		NODO 6440
NUMERAZIONE PROGRESSIVA IMPIANTI			n. 1
DISTANZE PROGRESSIVE DEGLI IMPIANTI (km)	0.000		1.017
DISTANZE PARZIALI FRA GLI IMPIANTI DI INTERCETTAZIONE (km)	1.017		1.492

MET. CITTA' SANT'ANGELO - ALANNO DN 200 (8")

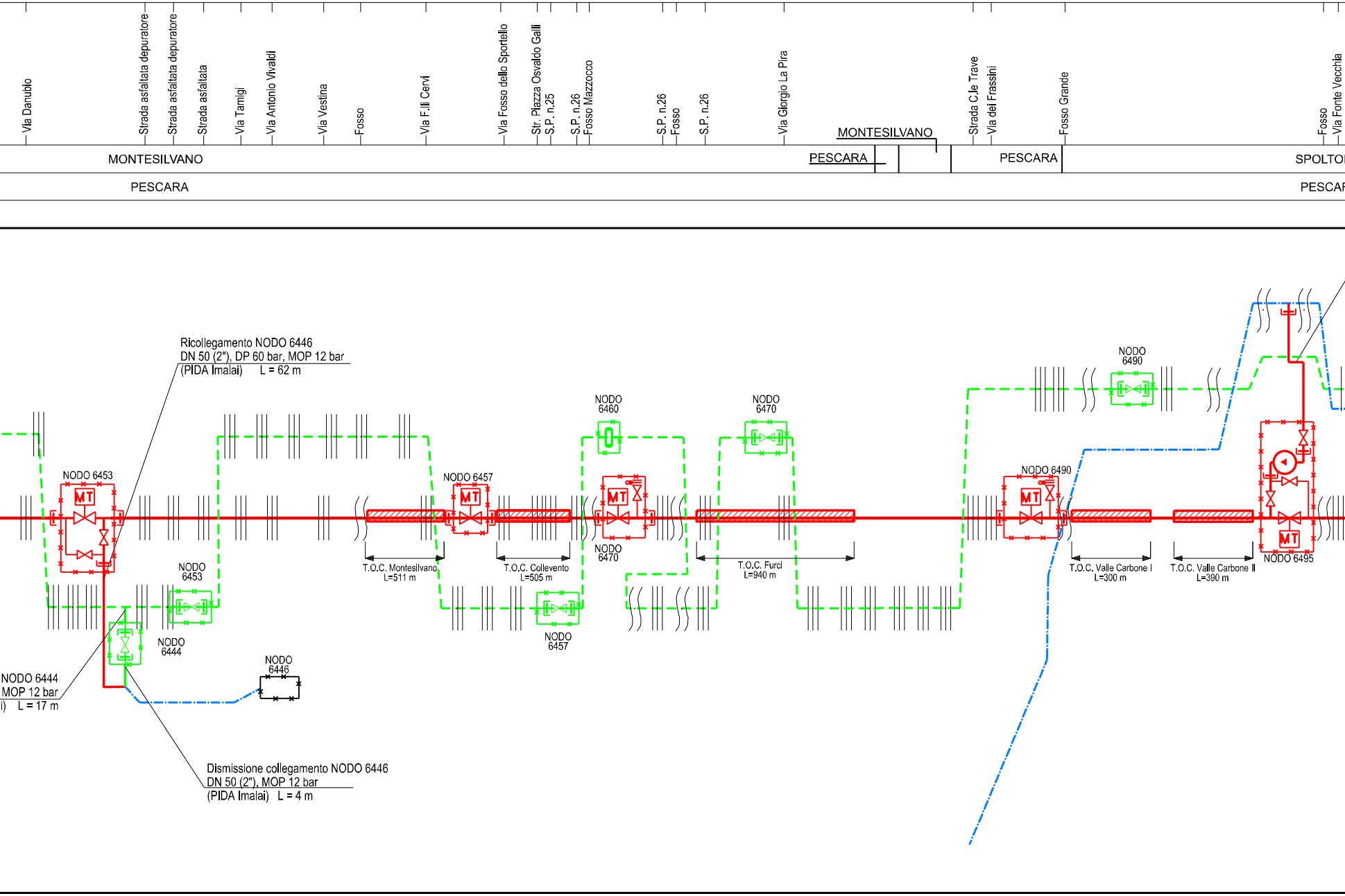
Via Danubio
Strada asfaltata depuratore
Strada asfaltata depuratore
Strada asfaltata
Via Tamigi
Via Antonio Vivaldi
Via Vestina
Fosso
Via F.lli Cervi
Via Fosso dello Sportello
Str. Piazza Osvaldo Galli
S.P. n.25
S.P. n.26
Fosso Mazzocco
S.P. n.26
Fosso
S.P. n.26
Via Giorgio La Pira
MONTESILVANO
Strada C.le Trave
Via dei Frassini
Fosso Grande
Fosso
Via Fonte Vecchia
MONTESILVANO
PESCARA
PESCARA
SPOLTO
PESCARA
PESCAR
Ricollegamento NODO 6446
DN 50 (2"), DP 60 bar, MOP 12 bar
(PIDA Imalai) L = 62 m
NODO 6453
MT
NODO 6453
NODO 6444
NODO 6446
NODO 6444
MOP 12 bar
i) L = 17 m
Dismissione collegamento NODO 6446
DN 50 (2"), MOP 12 bar
(PIDA Imalai) L = 4 m
T.O.C. Montesilvano
L=511 m
NODO 6457
MT
T.O.C. Collevento
L=505 m
NODO 6457
NODO 6460
NODO 6470
MT
NODO 6470
NODO 6470
T.O.C. Furci
L=940 m
NODO 6490
NODO 6490
MT
T.O.C. Valle Carbone I
L=300 m
T.O.C. Valle Carbone II
L=390 m
MT
NODO 6495

bar

DN 200(8"), DP 60 bar, MOP 12 bar

		Loc. Montesilvano Colle		Loc. Montesilvano Colle		Loc. Valle Furci		Via Fonte Vecchia
NODO 6453		NODO 6457		NODO 6470		NODO 6490		NODO 6495
n. 2		n. 3		n. 4		n. 5		n. 6
2.510		5.157		6.418		8.903		9.919
	2.648		1.261		2.485		1.017	

, DP 60 bar, MOP 12 bar

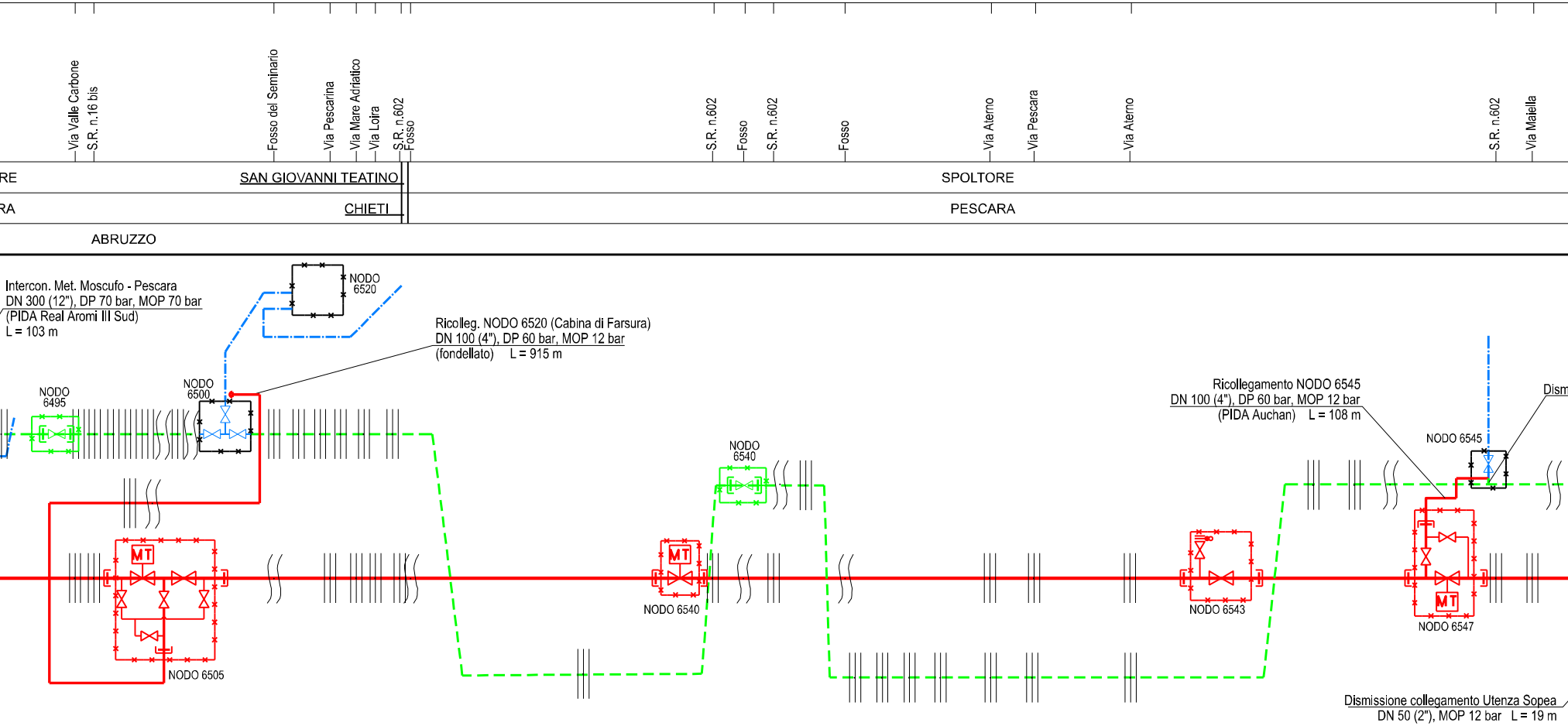
Via Valle Carbone
S.R. n.16 bis
Fosso del Seminario
Via Pescarina
Via Mare Adriatico
Via Loira
S.R. n.602
Fosso
S.R. n.602
Fosso
S.R. n.602
Fosso
Via Aterno
Via Pescara
Via Aterno
S.R. n.602
Via Maiella
RE
SAN GIOVANNI TEATINO
SPOLTORE
RA
CHIETI
PESCARA
ABRUZZO
Intercon. Met. Moscufo - Pescara
DN 300 (12"), DP 70 bar, MOP 70 bar
(PIDA Real Aromi III Sud)
L = 103 m
NODO 6520
Ricolleg. NODO 6520 (Cabina di Farsura)
DN 100 (4"), DP 60 bar, MOP 12 bar
(fondellato) L = 915 m
NODO 6495
NODO 6500
MT
NODO 6505
NODO 6540
MT
NODO 6540
Ricollegamento NODO 6545
DN 100 (4"), DP 60 bar, MOP 12 bar
(PIDA Auchan) L = 108 m
NODO 6545
Dism
NODO 6543
MT
NODO 6547
Dismissione collegamento Utenza Sopea
DN 50 (2"), MOP 12 bar L = 19 m

DN 200(8"), DP 60 bar, MOP 12 bar

	Casa Finocchio		Loc. Forca di Penne		Loc. Santa Teresa di Spoltore		Officine Servizi Petroliferi	
	NODO 6505		NODO 6540		NODO 6543		NODO 6547	
	n. 7		n. 8		n. 9		n. 10	
	12.045		14.681		16.444		17.043	
2.126		2.636		1.763		0.599		0

MET.

Fosso Fontecchio
S.R. n.602
Fossi Madonna
Via Nazionale
Autostrada A14
Strada Asfaltata
Via Lombardia
S.R. n.602
Via Lombardia
Via Piemonte
Fosso Ciafalino

CEPAGATTI | SAN GIOVANNI TEATINO | CEPAGATTI | CHIETI

CHIETI | PESCARA | CHIETI

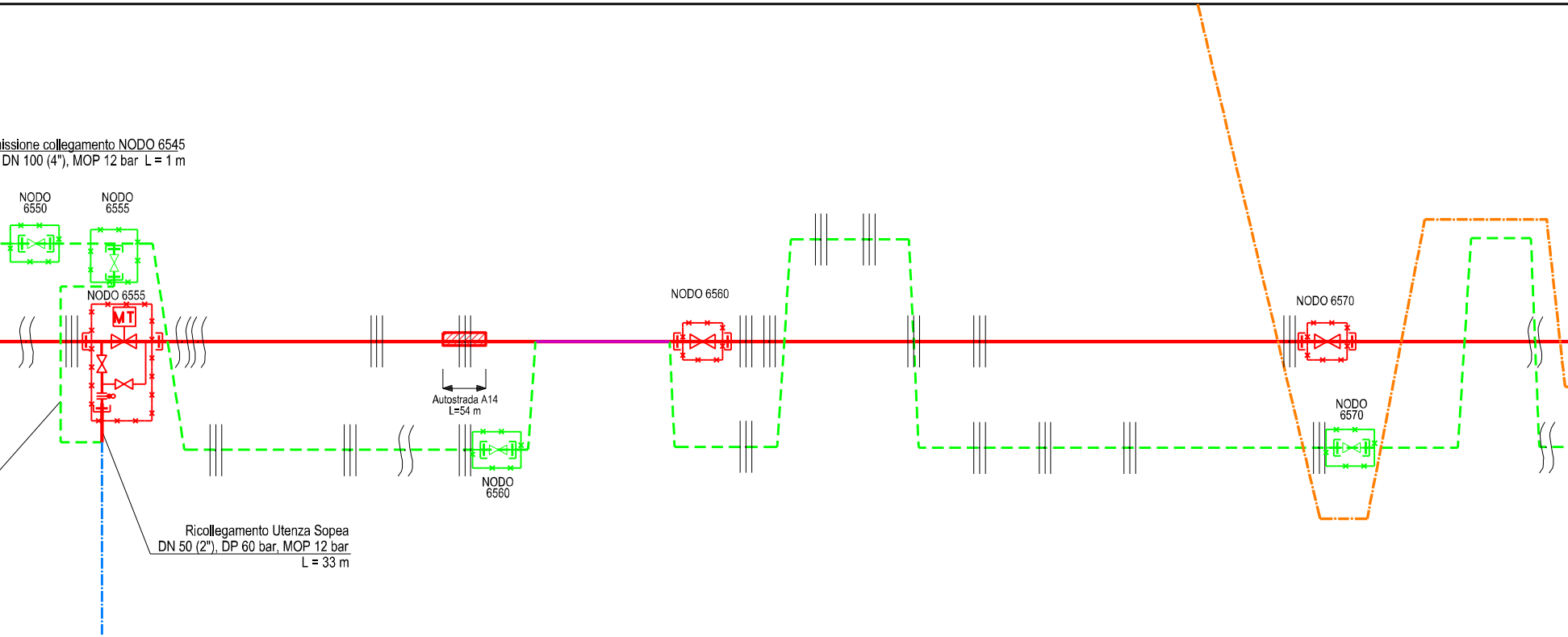
issione collegamento NODO 6545
DN 100 (4"), MOP 12 bar L = 1 m
NODO 6550
NODO 6555
NODO 6555
MT
Autostrada A14
L=54 m
NODO 6560
NODO 6560
NODO 6570
NODO 6570
Ricollegamento Utenza Sopea
DN 50 (2"), DP 60 bar, MOP 12 bar
L = 33 m

DN 200(8"), DP 60 bar, MOP 12 bar | NOTA 1 | DN 200(8"), DP 60 bar, MOP 12 bar

Fontecchio | Via Lombardia | Loc. Villanova

NODO 6555 | NODO 6560 | NODO 6570

n. 11 | n. 12 | n. 13

17.818 | 19.663 | 21.546

.775 | 1.845 | 1.883

CITTA' SANT'ANGELO - ALANNO DN 200 (8"), DP 60 bar, MOP 12 bar

S.S. n.81
Via Aterno
Strada Asfaltata
Fosso
Torrente Nora
Strada Contrada Palazzo

CEPAGATTI	CHIETI	
PESCARA	CHIETI	

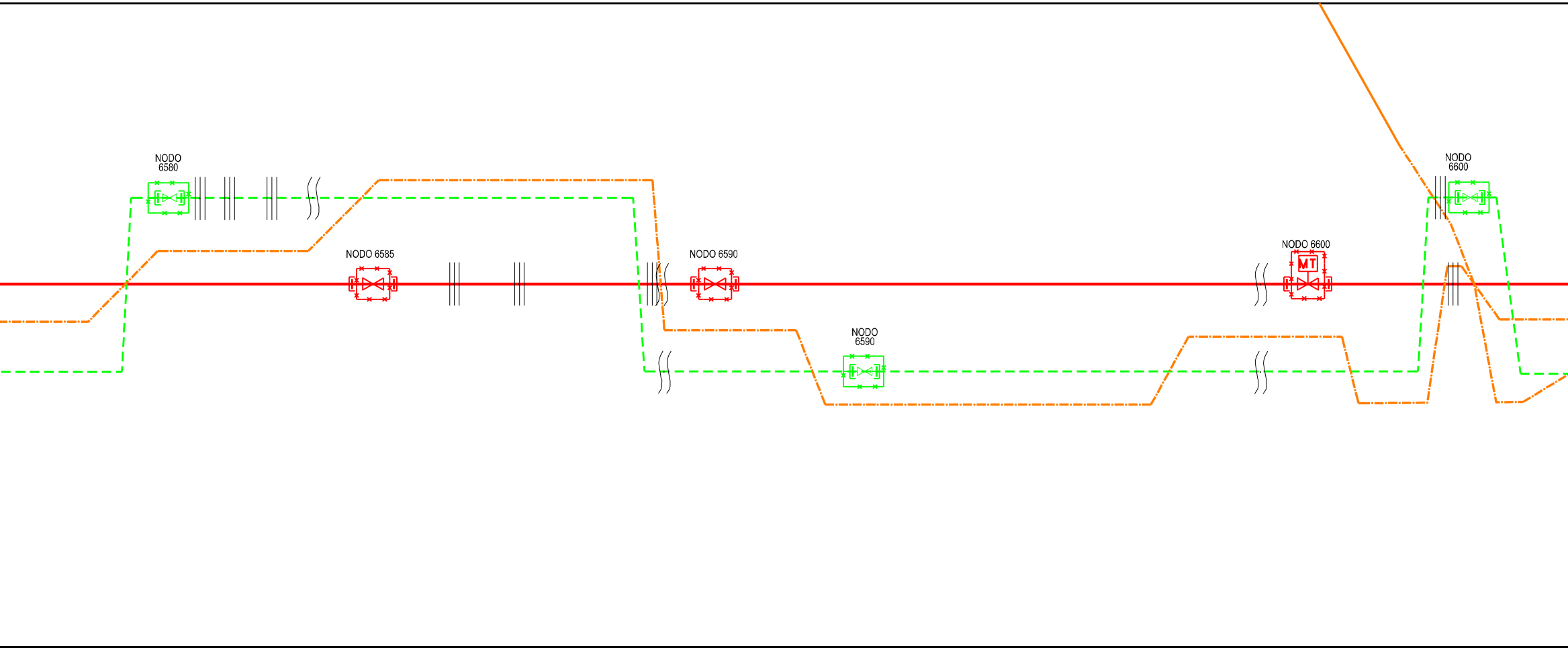
NODO 6580
NODO 6585
NODO 6590
NODO 6590
NODO 6600
MT
NODO 6600

DN 200(8"), DP 60 bar, MOP 12 bar

Bivio di Penne		Loc. Palozzo
NODO 6585	NODO 6590	NODO 6600
n. 14	n. 15	n. 16
23.241	24.375	26.253

1.695
1.134
1.878

S.P. n.41
Via Ponte delle Fascine
Autostrada A25
Via Giovanna D'Arco
Via Eleonora Duse
S.P. n.44
S.P. n.44
Via Giovanna D'Arco
Canale in C.A.
Fosso
Accesso area industriale
Accesso area industriale
Accesso area industriale
Accesso area industriale

CEPAGATTI

PESCARA

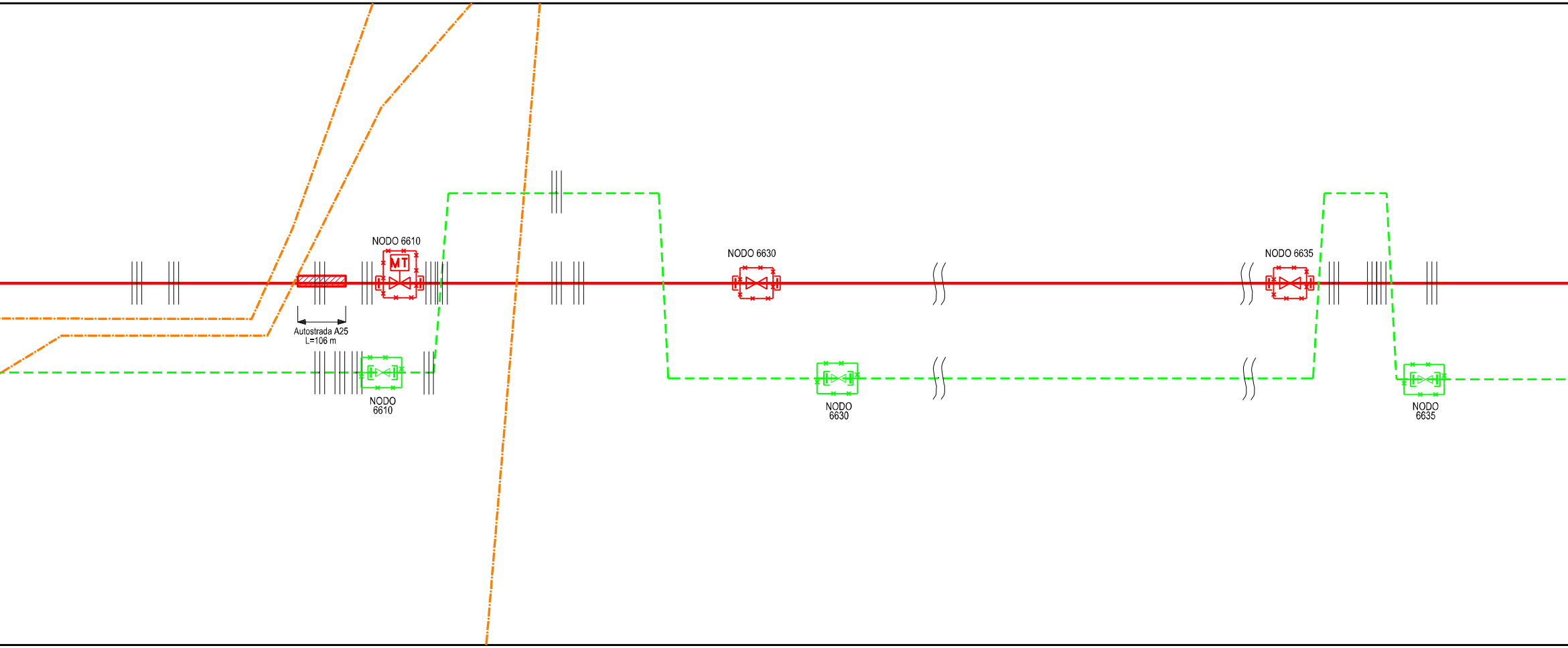
NODO 6610
MT
NODO 6630
NODO 6635
Autostrada A25
L=106 m
NODO
6610
NODO
6630
NODO
6635

DN 200(8"), DP 60 bar, MOP 12 bar

	Casa Paoli		Casa D'Alberto		Area Industriale	
	NODO 6610		NODO 6630		NODO 6635	
	n. 17		n. 18		n. 19	
	28.716		30.494		32.411	
2.463		1.778		1.917		

MET. CITTA' SANT'ANGELO - ALANNO DN 200 (8"), DP 60 bar, MOP 12 bar


Accesso area industriale
Accesso area industriale
S.P. n.44
S.P. n.44
Fosso Nerone (in C.A.)
S.P. n.44
Fosso
S.P. n.44
S.P. n.44
S.P. n.47
Torrente Cigno
Canale Alto
Via dei Gelsi
ROSCIANO
PESCARA
NODO 6656
NODO 6655
NODO 6638
NODO 6640
NODO 6650
NODO 6638
NODO 6640
NODO 6655

DN 200(8"), DP 60 bar, MOP 12 bar

Fosso Nerone		Loc. Piana della Fara	Casa Carestia
NODO 6638		NODO 6640	NODO 6655
n. 20		n. 21	n. 22
34.309		36.283	36.929

1.898 | 1.974 | 0.646 | 1.774

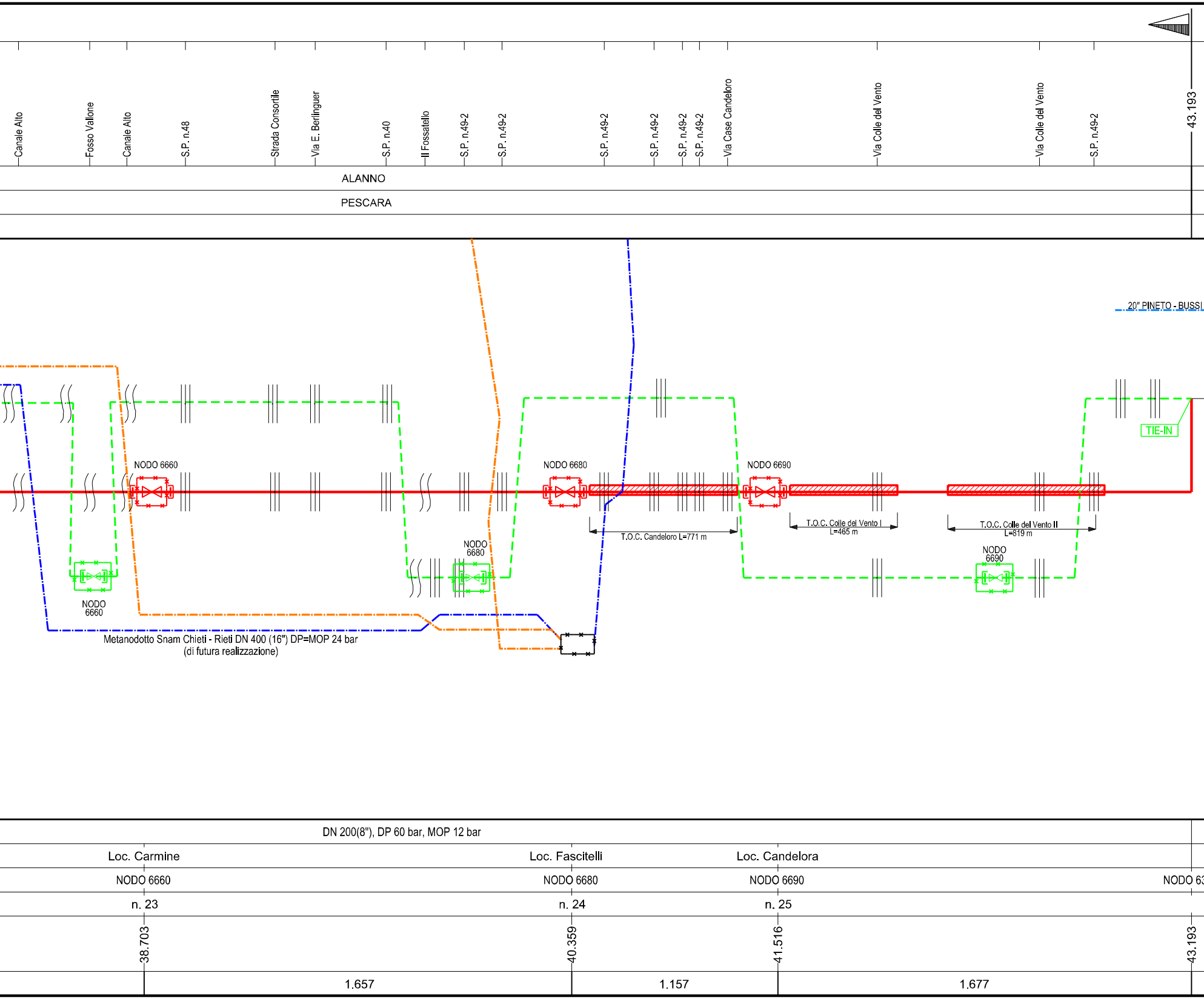
Canale Alto
Fosso Vallone
Canale Alto
S.P. n.48
Strada Consortile
Via E. Berlinguer
S.P. n.40
Il Fossatello
S.P. n.49-2
S.P. n.49-2
S.P. n.49-2
S.P. n.49-2
S.P. n.49-2
S.P. n.49-2
Via Case Candeloro
Via Colle del Vento
Via Colle del Vento
S.P. n.49-2
43.193
ALANNO
PESCARA
20" PINETO - BUSSI
TIE-IN
NODO 6660
NODO 6680
NODO 6690
NODO 6660
NODO 6680
NODO 6690
T.O.C. Candeloro L=771 m
T.O.C. Colle del Vento I
L=465 m
T.O.C. Colle del Vento II
L=819 m
Metanodotto Snam Chieti - Rieti DN 400 (16") DP=MOP 24 bar
(di futura realizzazione)
DN 200(8"), DP 60 bar, MOP 12 bar
Loc. Carmine
Loc. Fascitelli
Loc. Candelora
NODO 6660
NODO 6680
NODO 6690
NODO 63
n. 23
n. 24
n. 25
38.703
40.359
41.516
43.193
1.657
1.157
1.677

DENOMINAZIONE DELLA LINEA

DENOMINAZIONE ATTRAVERSAMENTI PRINCIPALI

COMUNI

PROVINCE

REGIONI

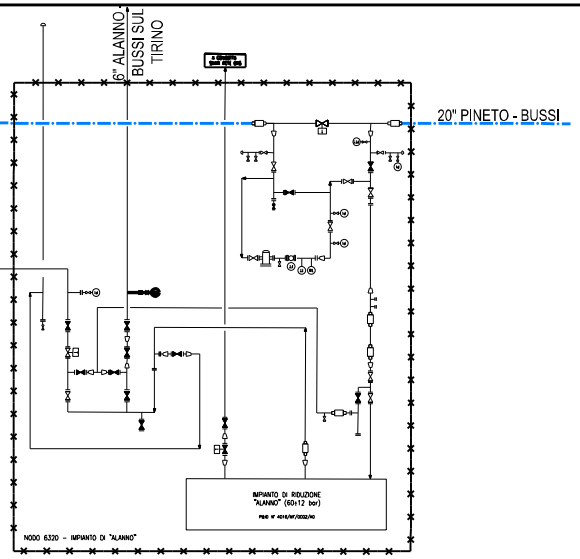
6" ALANNO - BUSSI SUL TIRINO
20" PINETO - BUSSI
IMPIANTO DI RIDUZIONE "ALANNO" (60÷12 bar)
NODO 6320 – IMPIANTO DI "ALANNO"

NODO 6320
IMPIANTO DI ALANNO

DIAMETRI E SPESSORI

LOCALITA' UBICAZIONE IMPIANTI

320 DENOMINAZIONE TIPO IMPIANTI

NUMERAZIONE PROGRESSIVA IMPIANTI

DISTANZE PROGRESSIVE DEGLI IMPIANTI (km)

DIST. PARZIALI FRA GLI IMPIANTI DI INTERCETTAZIONE (km)

LEGENDA

SIMBOLOGIA DI LINEA

- Metanodotto in progetto (DN 200 (8"), DP 60 bar, MOP 12 bar)
- Metanodotto da dismettere (DN 175 (7"), MOP 12 bar)
- Metanodotti SGI esistenti
- Altri Metanodotti esistenti
- Metanodotto in esercizio da ricollegare
- Metanodotto Snam Chieti - Rieti DN 400 (16") DP=MOP 24 bar (di futura realizzazione)
- T.O.C. - Trivelle spingitubo principali
- Attraversamento di corso d' acqua
- Attraversamento stradale
- Nodo in progetto
- Nodo in dismissione
- Nodo in esercizio

SIMBOLOGIA MECCANICA

- Punto di intercettazione di linea (P.I.L.)
- Punto di intercettazione di derivazione importante (P.I.D.I.)
- Valvola attuata a comando locale
- Valvola attuata telecontrollata
- Giunto isolante
- Impianto di riduzione/regolazione della pressione

NOTE:

1 - Tratto già realizzato.

I presente disegno e' di proprieta' aziendale - La Societa' tutelera' i propri diritti a termine di legge.

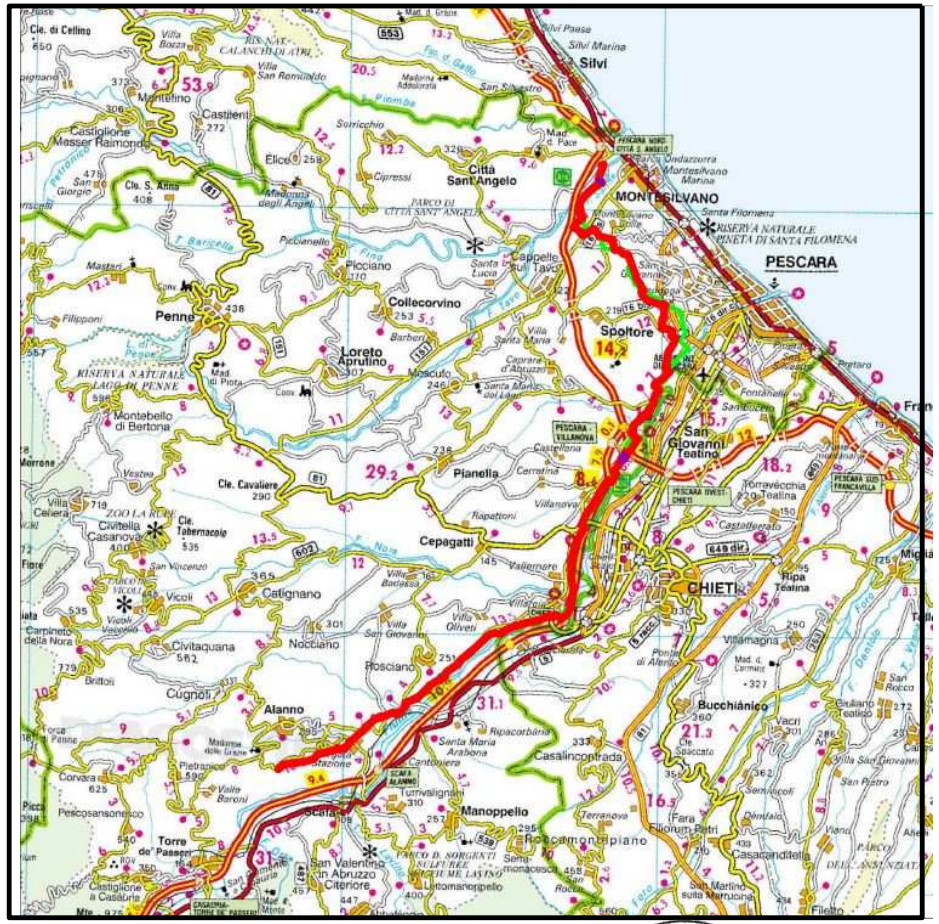
Silvi
MONTESILVANO
PESCARA
Città Sant'Angelo
Spoltore
San Giovanni Teatino
CHIETI
Cepagatti
Penne
Collecorvino
Loreto Aprutino
Pianella
Rosciano
Nocciano
Catignano
Cugnoli
Alanno
Manoppello
Scafa
Torre de' Passeri
Francavilla

COROGRAFIA 1:250.000

Dott. Ing. PAOLO ZANNIER A1079

0	15/07/21	EMISSIONE PER ENTI	TORELLI	VARANI	BANCI
REV.	DATA	DESCRIZIONE	ELABORATO	VERIFICATO	APPROVATO

S.G.I. Società Gasdotti Italia S.p.A.

Progettista: EnerecO

COMMESSA	5719
UNITA'	001
DISEGNO	P-SC-D-0300
REVISIONE	0
FG.	1 DI 1
SCALA	-

METANODOTTO CITTA' SANT'ANGELO - ALANNO

SCHEMA DI PROGETTO

Rif. EN: P20IT04025-PPL-DW-210-250