

LEGENDA

SIMBOLOGIA CARTOGRAFICA

- Metanodotto da dismettere
DN 175 (7"), MOP 12 bar
- Metanodotto in progetto
DN 200 (8"), DP 60 bar, MOP 12 bar
- Opere connesse in progetto
- Metanodotto in esercizio
da ricollegare
- Metanodotti SGI esistenti
- Altri Metanodotti esistenti
- Aree impianti stacco-terminale
in progetto
- Aree impianti stacco-terminale
SGI esistenti
- Aree impianti esistenti
- T.O.C. - Trivelle spingitubo principali
- Impianti di linea in progetto
- Impianti di linea da porre fuori
esercizio e recuperare
- Impianti di linea in esercizio
- Limite sovrapposizione fogli
- Metanodotto SNAM Chieti - Rieti
DN 400 (16") DP=MOP 24 bar
(di futura realizzazione)
- Opere connesse in dismissione

Dismissione collegamento - NODO
DN xxx (x"), MOP xx bar
L = xx m

LEGENDA TEMATICA

- Posizionamento planimetrico punto di sondaggio relativo alla
linea in progetto
- Posizionamento planimetrico punto di sondaggio relativo alla
linea in rimozione

SIMBOLOGIA MECCANICA

- Punto di intercettazione di linea (P.I.L.)
- Punto di intercettazione di derivazione importante (P.I.D.I.)
- Punto di intercettazione e derivazione semplice con stacco da Linea (P.I.D.S.)
- Punto di intercettazione con discaggio di allacciamento (P.I.D.A.)
- Impianto di riduzione/regolazione della pressione
- Spurgo



COROGRAFIA 1:250.000



Il presente disegno e' di proprieta' aziendale - La Societa' tutelera' i propri diritti a termine di legge.


Progressiva chilometrica	N.
Comuni	COMUNE
Province	PROVINCIA
Impianti	TIPO - N. - DISM.
Attraversamenti	TIPOLOGIA ATTRAVERSATA (SS n.##, corso d'acqua, ferrovia, ecc.)
P.to di campionamento	SXX / SHXX
n. campioni	n. 2
Profondità prelievo	0/-1 m; -1/-2 m
Metodo di campionamento	T: Trivella manuale ; SG: sondaggio geognostico

0	13/07/21	EMISSIONE PER ENTI	DEL VECCHIO	FRANCESCONE	BANCI
REV.	DATA	DESCRIZIONE	ELABORATO	VERIFICATO	APPROVATO
		Progettista	Società Gasdotti Italia S.p.A.		
			COMMESSA	UNITA'	
			5719	001	
METANODOTTO CITTA' SANT'ANGELO - ALANNO			DISEGNO D-PG-D-1016		
			REVISIONE	0	
TRACCIATO DI PROGETTO CON UBICAZIONE SONDEGGI (ai sensi del DPR n. 120/2017) DISMISSIONE CONDOTTE ESISTENTI			FG.	1	DI 13
			SCALA	1:10.000	

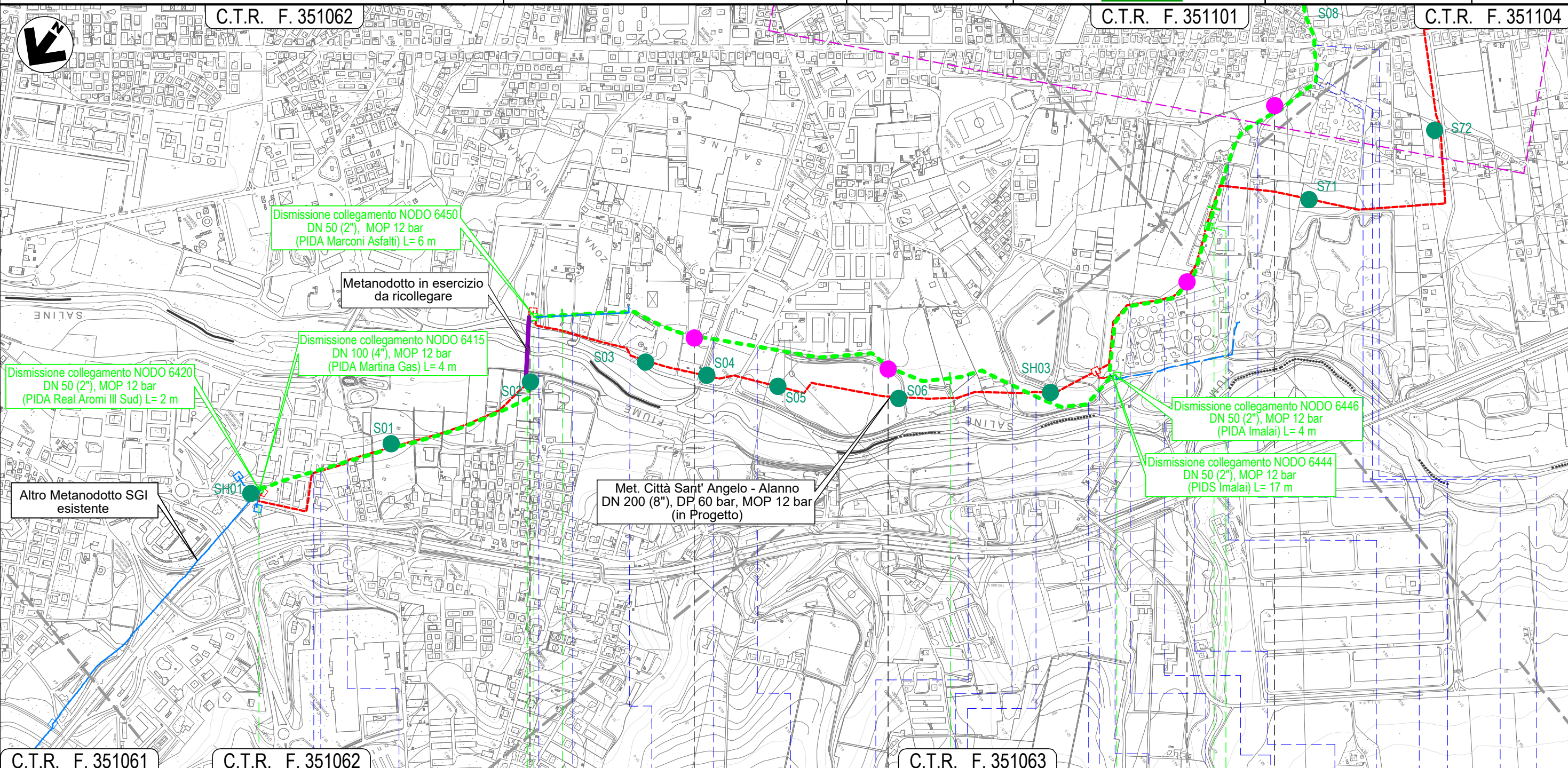
METANODOTTO CITTA' SANT'ANGELO - ALANNO

TRACCIATO DI PROGETTO CON UBICAZIONE SONDAGGI
(ai sensi del DPR n. 120/2017) - DISMISSIONE CONDOTTE ESISTENTI

Quadro d'unione



0	13/07/21	EMISSIONE PER ENTI	DEL VECCHIO	FRANCESCO	BANCI	Foglio 2 di 13 Scala 1:10.000
REV.	DATA	DESCRIZIONE	ELABORATO	VERIFICATO	APPROVATO	
		Progettista				Comm. 5719-001
						Dis. D-PG-D-1016




C.T.R. F. 351061	C.T.R. F. 351062	C.T.R. F. 351063	C.T.R. F. 351104
0	1	2	3
CITTA' SANT'ANGELO		MONTESILVANO	
PESCARA			
NODO 6410 Via delle Gualchiere	NODO 6430 Via Sangro	NODO 6440 Via Fiume Samara	NODO 6444 Strada asf. Depur.
NODO 6453 Strada asf. Depur.	NODO 6453 Strada asf. Depur.		NODO 6453 Strada asf. Depur.
SR01	SR02	SR03	SR04
n. 2	n. 2	n. 2	n. 2
0/-1 m; -1/-2 m	0/-1 m; -1/-2 m	0/-1 m; -1/-2 m	0/-1 m; -1/-2 m
T	T	T	T

Il presente disegno e' di proprieta' aziendale - La Societa' tutelera' i propri diritti a termine di legge.

METANODOTTO CITTA' SANT'ANGELO - ALANNO

TRACCIATO DI PROGETTO CON UBICAZIONE SONDAGGI
(ai sensi del DPR n. 120/2017) - DISMISSIONE CONDOTTE ESISTENTI

Quadro d'unione



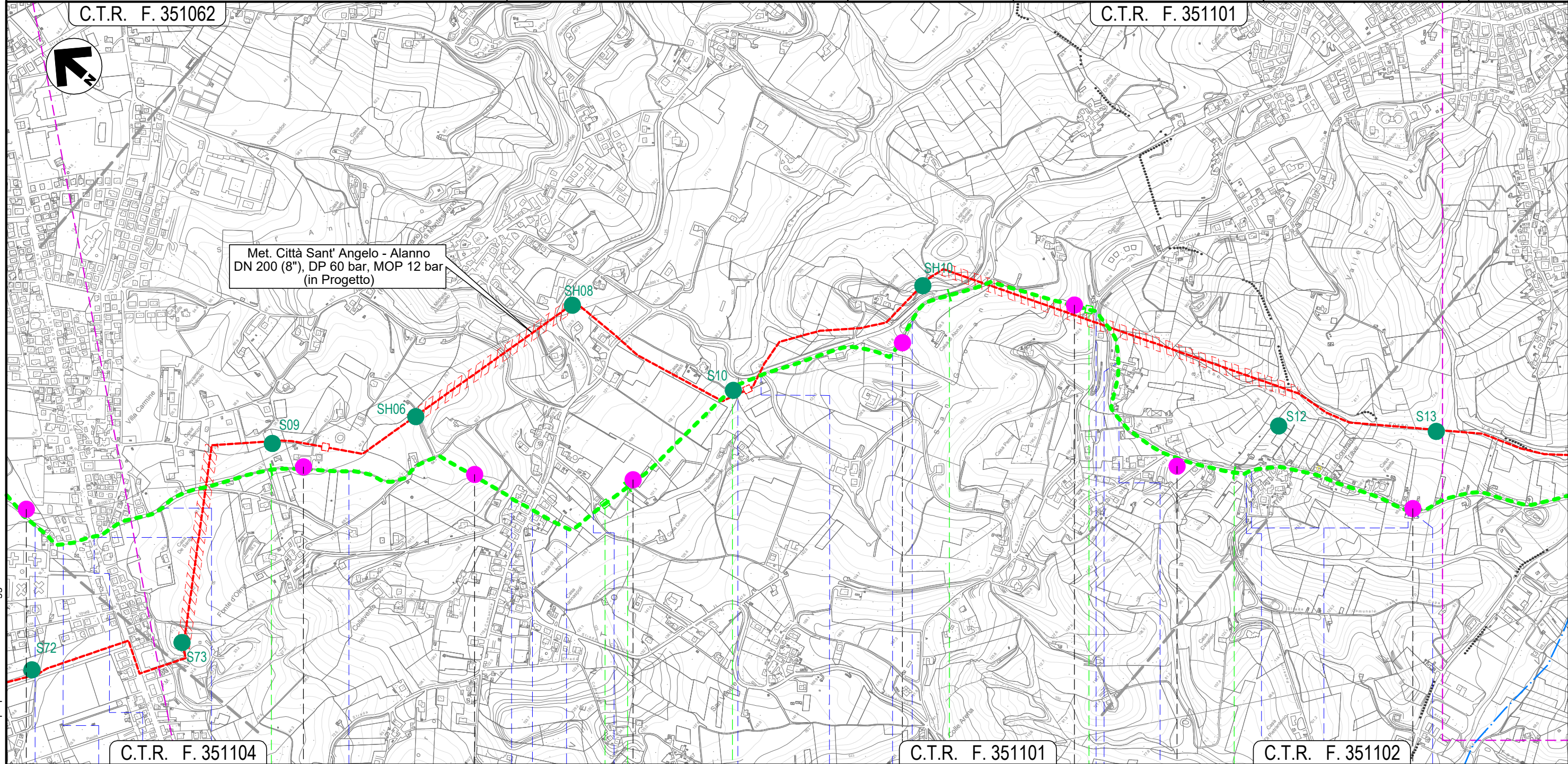
0	13/07/21	EMISSIONE PER ENTI	DEL VECCHIO	FRANCESCONE	BANCI
REV.	DATA	DESCRIZIONE	ELABORATO	VERIFICATO	APPROVATO
		Progettista	Comm. 5719-001		
			Dis. D-PG-D-1016		

Foglio
3
di 13
Scala
1:10.000



C.T.R. F. 351062

C.T.R. F. 351101



Il presente disegno e' di proprieta' aziendale - La Societa' tutelera' i propri diritti a termine di legge.

C.T.R. F. 351104

C.T.R. F. 351101

C.T.R. F. 351102


MONTESILVANO
PESCARA

Via Tamigi (percorrenza)	Fosso intubato	Via Vestina	Via Fratelli Cervi (percorrenza)	Via Fonte d'Olmo Est (percorrenza)	Strada priv. asfaltata	S.P. n.25	Piazzale asf. priv.	Strada da Denominare 15	Fosso Mazzocco	Strada C. San Giovanni	Fosso	Strada priv. asfaltata	Via Giorgio La Pira	Strada priv. asfaltata	Strada Da Denominare N.32 (percorrenza)	Strada asfaltata	Strada Da Denominare N.32 (percorrenza)	Strada Da Denominare N.32
SR04			SR05		SR06		SR07			SR08			SR09	SR41			SR10	
n. 2			n. 2		n. 2		n. 2			n. 2			n. 2	n. 2			n. 2	
0/-1 m; -1/-2 m			0/-1 m; -1/-2 m		0/-1 m; -1/-2 m		0/-1 m; -1/-2 m			0/-1 m; -1/-2 m			0/-1 m; -1/-2 m	0/-1 m; -1/-2 m			0/-1 m; -1/-2 m	
T			T		T		T			T			T	T			T	

METANODOTTO CITTA' SANT'ANGELO - ALANNO

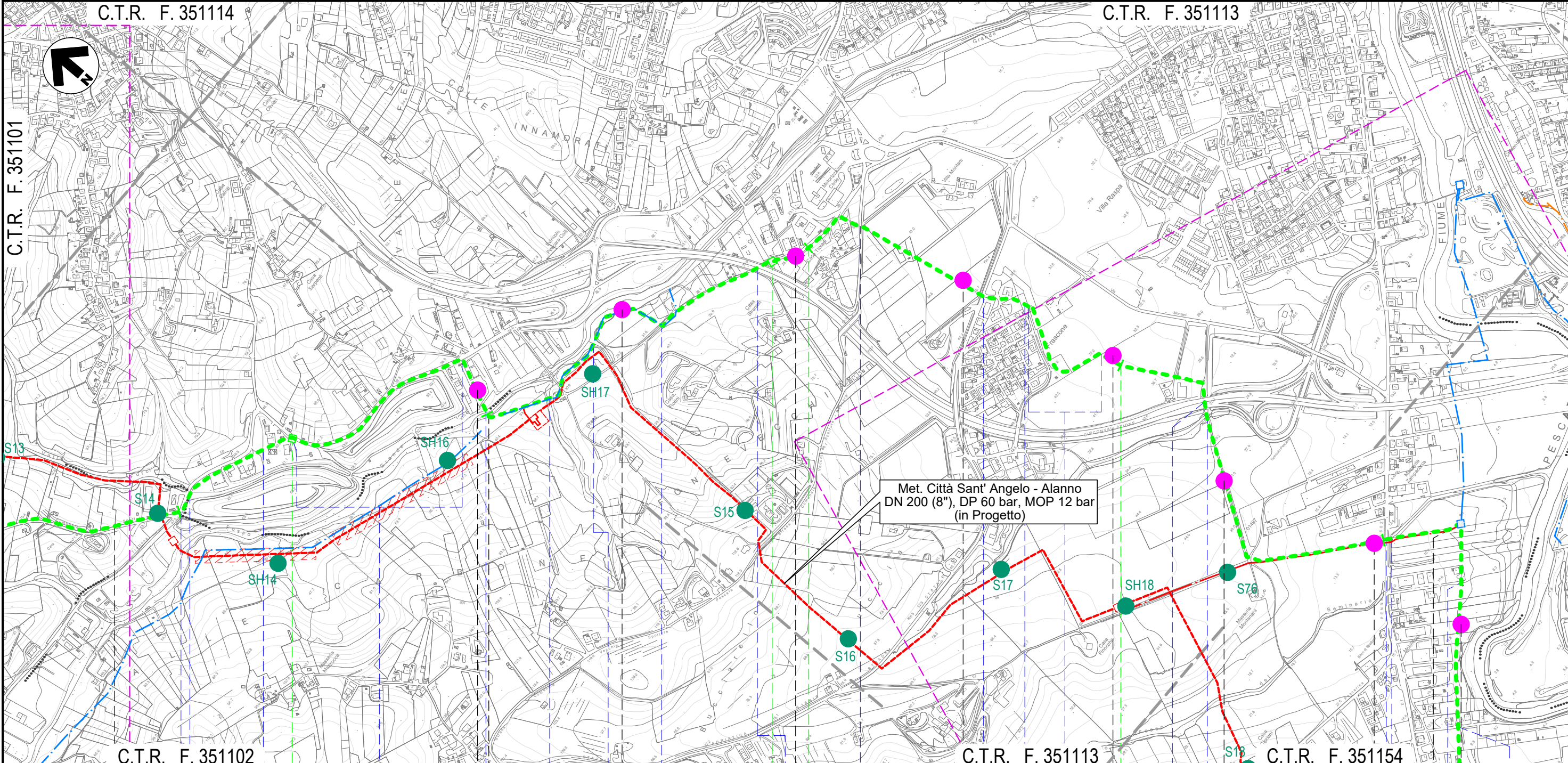
TRACCIATO DI PROGETTO CON UBICAZIONE SONDAGGI
(ai sensi del DPR n. 120/2017) - DISMISSIONE CONDOTTE ESISTENTI

Quadro d'unione



0	13/07/21	EMISSIONE PER ENTI	DEL VECCHIO	FRANCESCO	BANCI
REV.	DATA	DESCRIZIONE	ELABORATO	VERIFICATO	APPROVATO
		Progettista	Comm. 5719-001		
			Dis. D-PG-D-1016		

Foglio
4
di 13
Scala
1:10.000




Il presente disegno e' di proprieta' aziendale - La Societa' tutelera' i propri diritti a termine di legge.

8	9	10	11	12														
MONTESILVANO	PESCARA	PESCARA	SPOLTORE															
Strada Comunale Prati	Fosso Valle Furci	Fosso	Strada Com. Prati (percorrenza)	Fosso Grande	Fosso	Fosso	Via Fonte Vecchia	S.S. n.714	Via Valle Carbone	S.R. n.16 bis	Via Vasto	strada priv. asfaltata (percorrenza)	S.S. n.714	Fosso	S.R. n.602	Fosso del Seminario	Viale Europa	Via Tenna
SR12		SR13		SR14	SR15		SR16	SR17	SR18		SR19							
n. 2		n. 2		n. 2	n. 2		n. 2	n. 2	n. 2		n. 2							
0/-1 m; -1/-2 m		0/-1 m; -1/-2 m		0/-1 m; -1/-2 m	0/-1 m; -1/-2 m		0/-1 m; -1/-2 m	0/-1 m; -1/-2 m	0/-1 m; -1/-2 m		0/-1 m; -1/-2 m		0/-1 m; -1/-2 m		0/-1 m; -1/-2 m		0/-1 m; -1/-2 m	
T		T		T	T		T	T	T		T		T		T		T	

METANODOTTO CITTA' SANT'ANGELO - ALANNO

TRACCIATO DI PROGETTO CON UBICAZIONE SONDAGGI
(ai sensi del DPR n. 120/2017) - DISMISSIONE CONDOTTE ESISTENTI

Quadro d'unione



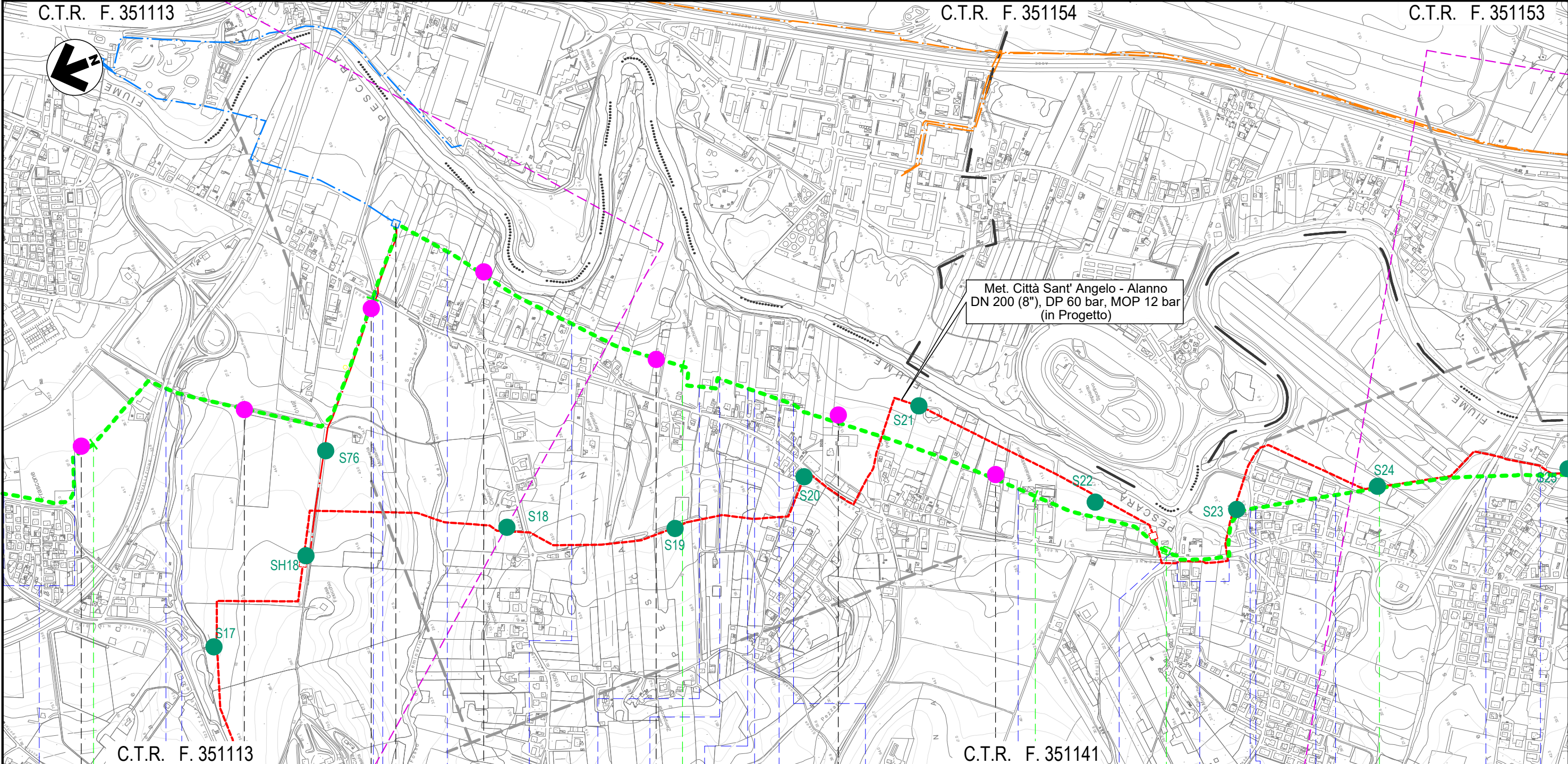
0	13/07/21	EMISSIONE PER ENTI	DEL VECCHIO	FRANCESCO	BANCI
REV.	DATA	DESCRIZIONE	ELABORATO	VERIFICATO	APPROVATO
		Progettista			
			Comm.	5719-001	
			Dis.	D-PG-D-1016	

Foglio
5
di 13
Scala
1:10.000

C.T.R. F. 351113

C.T.R. F. 351154

C.T.R. F. 351153



C.T.R. F. 351113

C.T.R. F. 351141

11

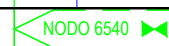
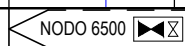
12

13

14

15

SPOLTORE
PESCARA



- strada priv. asfaltata (percorrenza)
- S.S. n.714
- Fosso
- S.R. n.602
- Fosso del Seminario
- Viale Europa
- Via Tenna
- Piazzale asf. priv.
- Strada asfaltata
- Piazzale asf. priv.
- Piazzale asf. priv.
- Via Livenza
- Piazzale asf. priv.
- Strada asfaltata
- Fosso intubato
- S.R. n.602 (percorrenza)
- Via Arno
- Via Adda
- Fosso
- Via Mincio
- Via Aterno
- Via Pescara

SR16

SR17

SR18

SR19

SR20

SR21

SR22

n. 2

n. 2

n. 2

n. 2

n. 2

n. 2

n. 2

0/-1 m; -1/-2 m

0/-1 m; -1/-2 m

0/-1 m; -1/-2 m

0/-1 m; -1/-2 m

0/-1 m; -1/-2 m

0/-1 m; -1/-2 m

0/-1 m; -1/-2 m

T

T

T

T

T

T

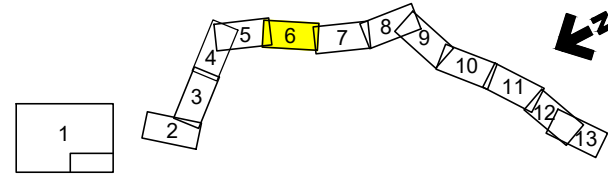
T

Il presente disegno e' di proprieta' aziendale - La Societa' tutelera' i propri diritti a termine di legge.

METANODOTTO CITTA' SANT'ANGELO - ALANNO

TRACCIATO DI PROGETTO CON UBICAZIONE SONDAGGI
(ai sensi del DPR n. 120/2017) - DISMISSIONE CONDOTTE ESISTENTI

Quadro d'unione



0	13/07/21	EMISSIONE PER ENTI	DEL VECCHIO	FRANCESCO	BANCI
REV.	DATA	DESCRIZIONE	ELABORATO	VERIFICATO	APPROVATO
		Progettista	5719-001		
			D-PG-D-1016		

Foglio
6
di 13
Scala
1:10.000



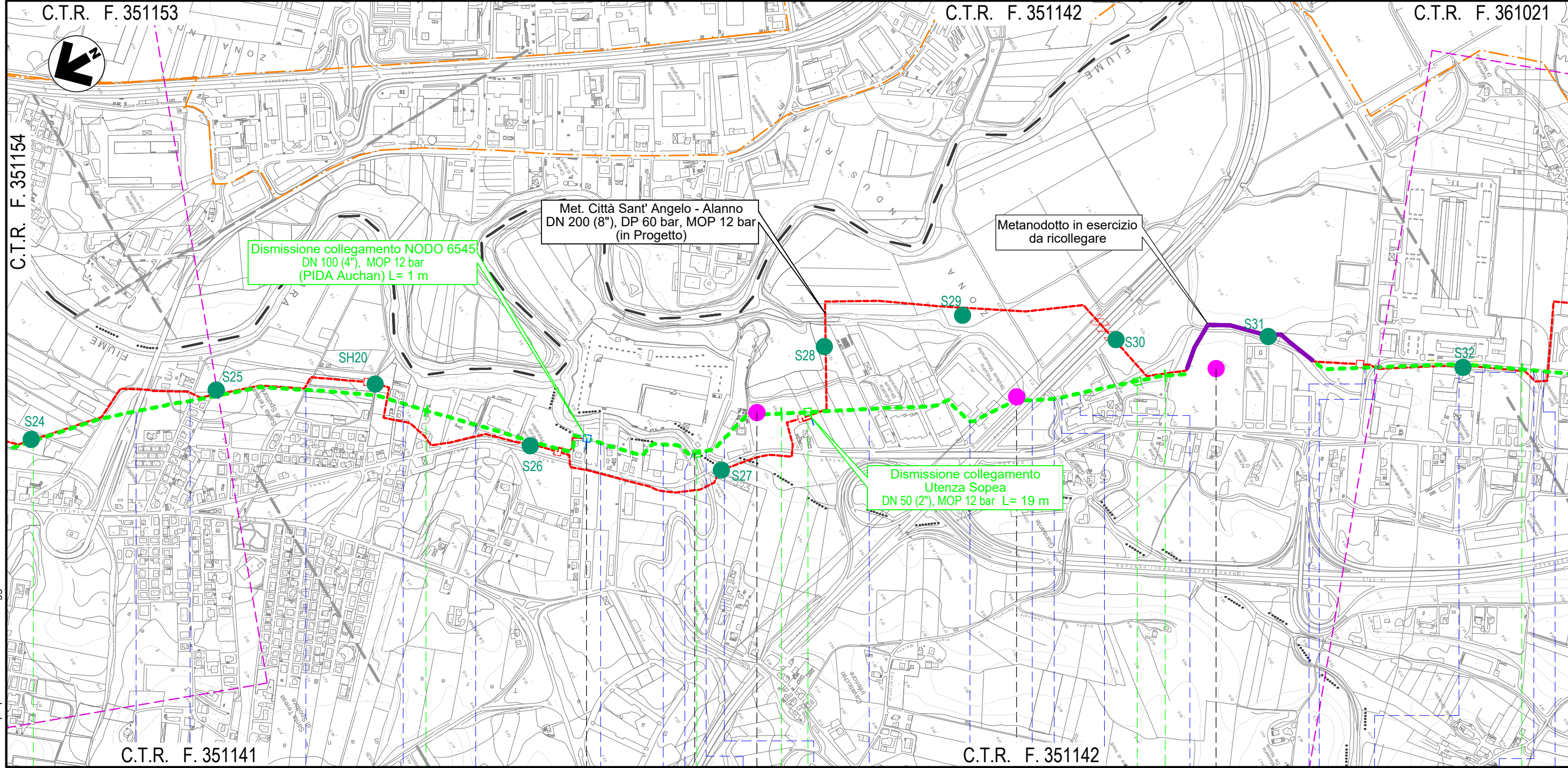
C.T.R. F. 351153

C.T.R. F. 351142

C.T.R. F. 361021



C.T.R. F. 351154



C.T.R. F. 351141

C.T.R. F. 351142

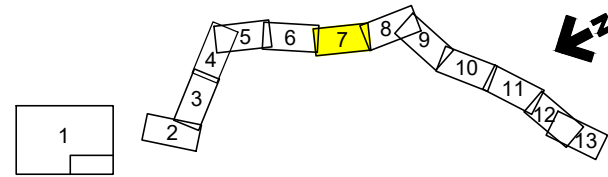
15	16	17	18	19
SPOLTORE		PESCARA		CEPAGATTI
Via Aterno		Via Pescara		Via Aterno
Strada privata asfaltata		N.2 Piazzali asfaltati priv.		Strada asfaltata
Piazzale asf. priv.		Fosso Fontecchio		Strada privata asfaltata
Piazzale asf. priv.		Strada asfaltata		Piazzale asf. priv.
Autostrada A14		Fosso Madonna		Via Nazionale
Piazzale asf. priv.		Strada privata asfaltata		Via Lombardia
n.2 Strade priv. asfaltate		Via Lombardia		S.R. n.602
SR23		SR24		SR25
n. 2		n. 2		n. 2
0/-1 m; -1/-2 m		0/-1 m; -1/-2 m		0/-1 m; -1/-2 m
T		T		T

Il presente disegno e' di proprieta' aziendale - La Societa' tutelera' i propri diritti a termine di legge.

METANODOTTO CITTA' SANT'ANGELO - ALANNO

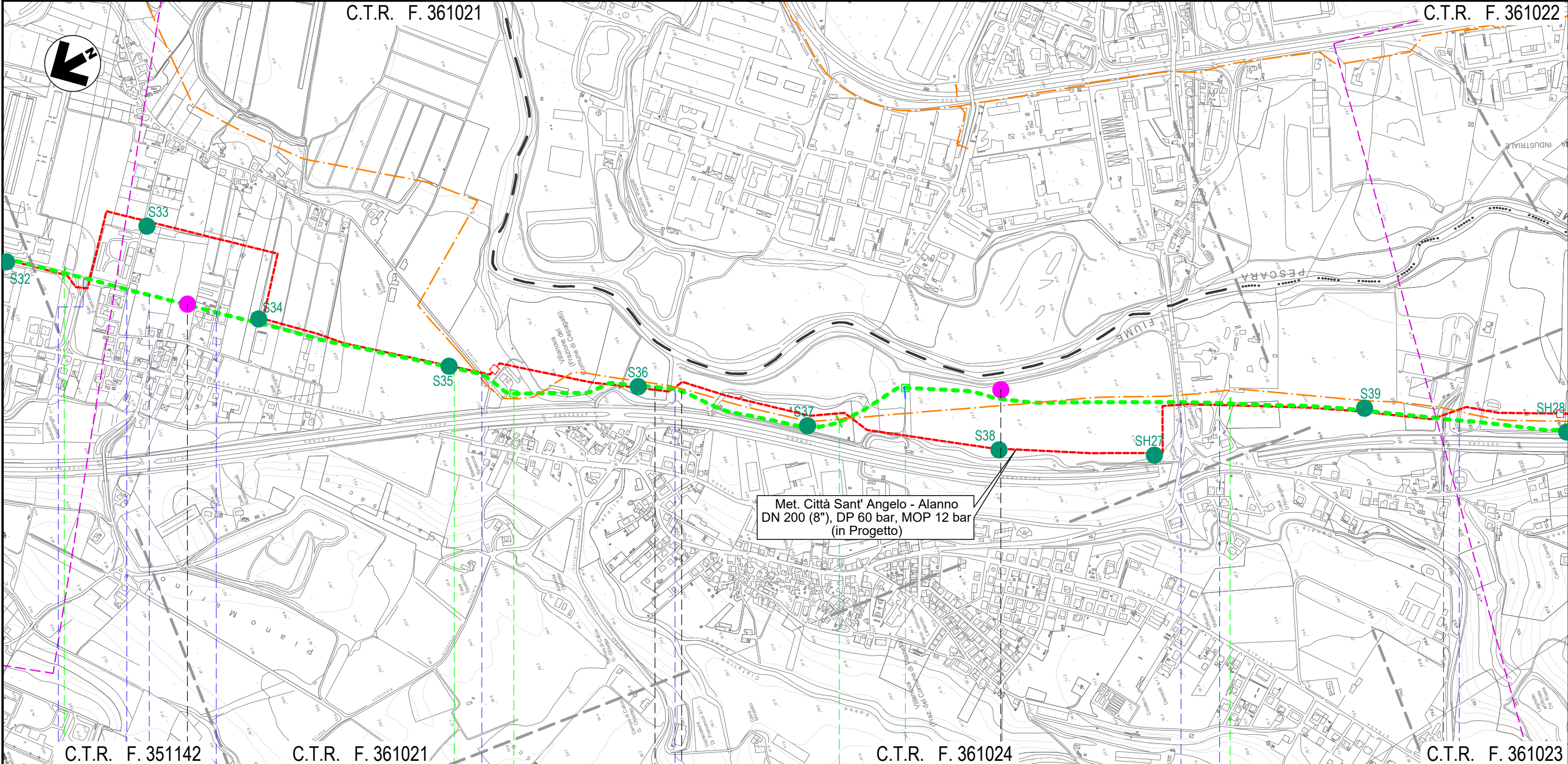
TRACCIATO DI PROGETTO CON UBICAZIONE SONDAGGI
(ai sensi del DPR n. 120/2017) - DISMISSIONE CONDOTTE ESISTENTI

Quadro d'unione



0	13/07/21	EMISSIONE PER ENTI	DEL VECCHIO	FRANCESCO	BANCI
REV.	DATA	DESCRIZIONE	ELABORATO	VERIFICATO	APPROVATO
		Progettista			
			Comm.	5719-001	
			Dis.	D-PG-D-1016	

Foglio
7
di 13
Scala
1:10.000



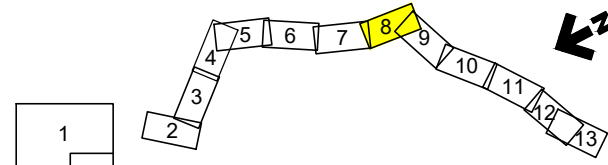
19	20	21	22
	CEPAGATTI PESCARA	CHIETI CHIETI	CEPAGATTI PESCARA
S.R. n.602	Via Lombardia	Via Lazio	Via Lazio
	SR026	Via Piemonte	SR27
	n. 2	Fosso Cialfalino	n. 2
	0/-1 m; -1/-2 m		0/-1 m; -1/-2 m
	T		T

Il presente disegno e' di proprieta' aziendale - La Societa' tutelera' i propri diritti a termine di legge.

METANODOTTO CITTA' SANT'ANGELO - ALANNO

TRACCIATO DI PROGETTO CON UBICAZIONE SONDAGGI
(ai sensi del DPR n. 120/2017) - DISMISSIONE CONDOTTE ESISTENTI

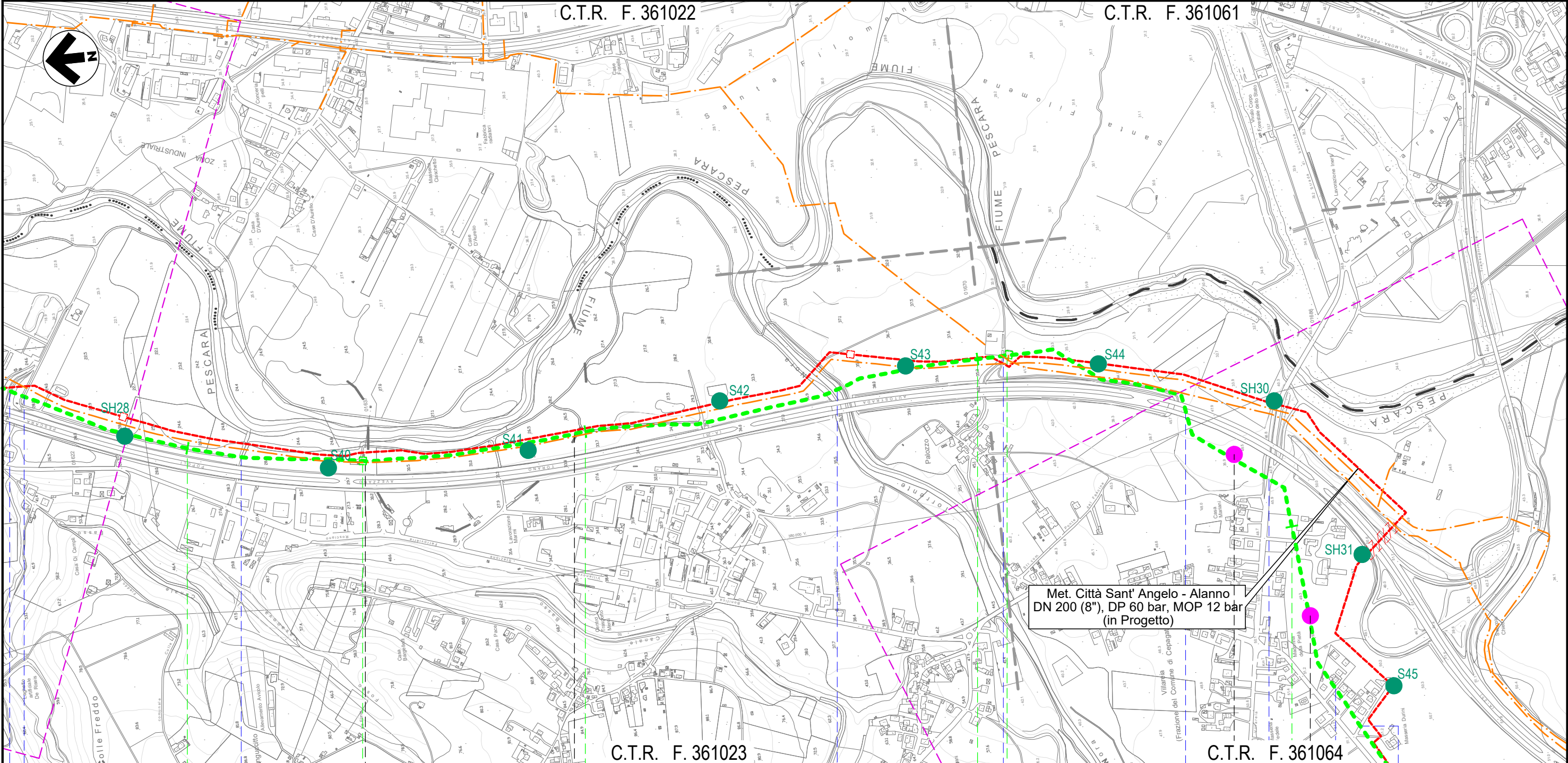
Quadro d'unione



0	13/07/21	EMISSIONE PER ENTI	DEL VECCHIO	FRANCESCO	BANCI
REV.	DATA	DESCRIZIONE	ELABORATO	VERIFICATO	APPROVATO
		Progettista	Comm. 5719-001		
			Dis. D-PG-D-1016		



Foglio
8
di 13
Scala
1:10.000



Met. Città Sant' Angelo - Alanno
DN 200 (8"), DP 60 bar, MOP 12 bar
(in Progetto)


23	24	25	26
CEPAGATTI	CHIETI	CEPAGATTI	
PESCARA	CHIETI	PESCARA	
Fosso Strada asfaltata	Fosso	Torrente Nora	Strada Contrada Palazzo
	NODO 6590		NODO 6600
			Autostrada A25
			S.P. n. 41
			Via Maria Curie
			Via Natalia Ginzburg
			SR28 SR29
			n. 2 n. 2
			0/-1 m; -1/-2 m 0/-1 m; -1/-2 m
			T T

Il presente disegno e' di proprieta' aziendale - La Societa' tutelera' i propri diritti a termine di legge.

METANODOTTO CITTA' SANT'ANGELO - ALANNO

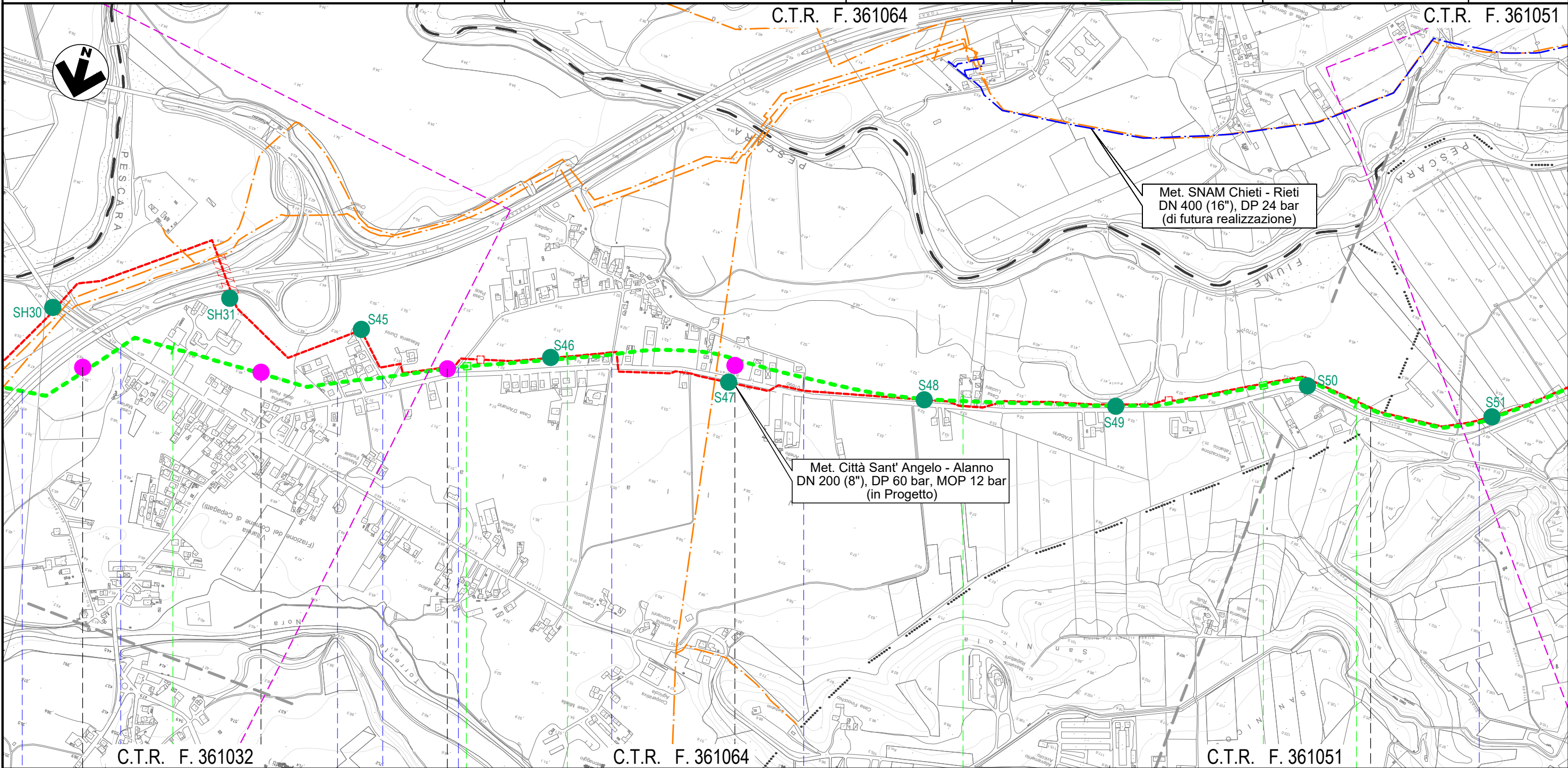
TRACCIATO DI PROGETTO CON UBICAZIONE SONDAGGI
(ai sensi del DPR n. 120/2017) - DISMISSIONE CONDOTTE ESISTENTI

Quadro d'unione



0	13/07/21	EMISSIONE PER ENTI	DEL VECCHIO	FRANCESCONE	BANCI
REV.	DATA	DESCRIZIONE	ELABORATO	VERIFICATO	APPROVATO
		Progettista	Comm. 5719-001		
			Dis. D-PG-D-1016		

Foglio
9
di 13
Scala
1:10.000




Il presente disegno e' di proprieta' aziendale - La Societa' tutelera' i propri diritti a termine di legge.

C.T.R. F. 361032		C.T.R. F. 361064		C.T.R. F. 361051	
26	27	28	29	ROSCIANO	
CEPAGATTI		PESCARA			
● Autostrada A25	● S.P. n. 41	● Via Maria Curie	● Via Natalia Ginzburg	● Via G. D'Arco	● Via E. Duse
● Via G. D'Arco	● Via E. Duse	● Via G. D'Arco	● Canale in C.A.		
SR28	SR29	SR30	SR31		
n. 2	n. 2	n. 2	n. 2		
0/-1 m; -1/-2 m	0/-1 m; -1/-2 m	0/-1 m; -1/-2 m	0/-1 m; -1/-2 m		
T	T	T	T		

METANODOTTO CITTA' SANT'ANGELO - ALANNO

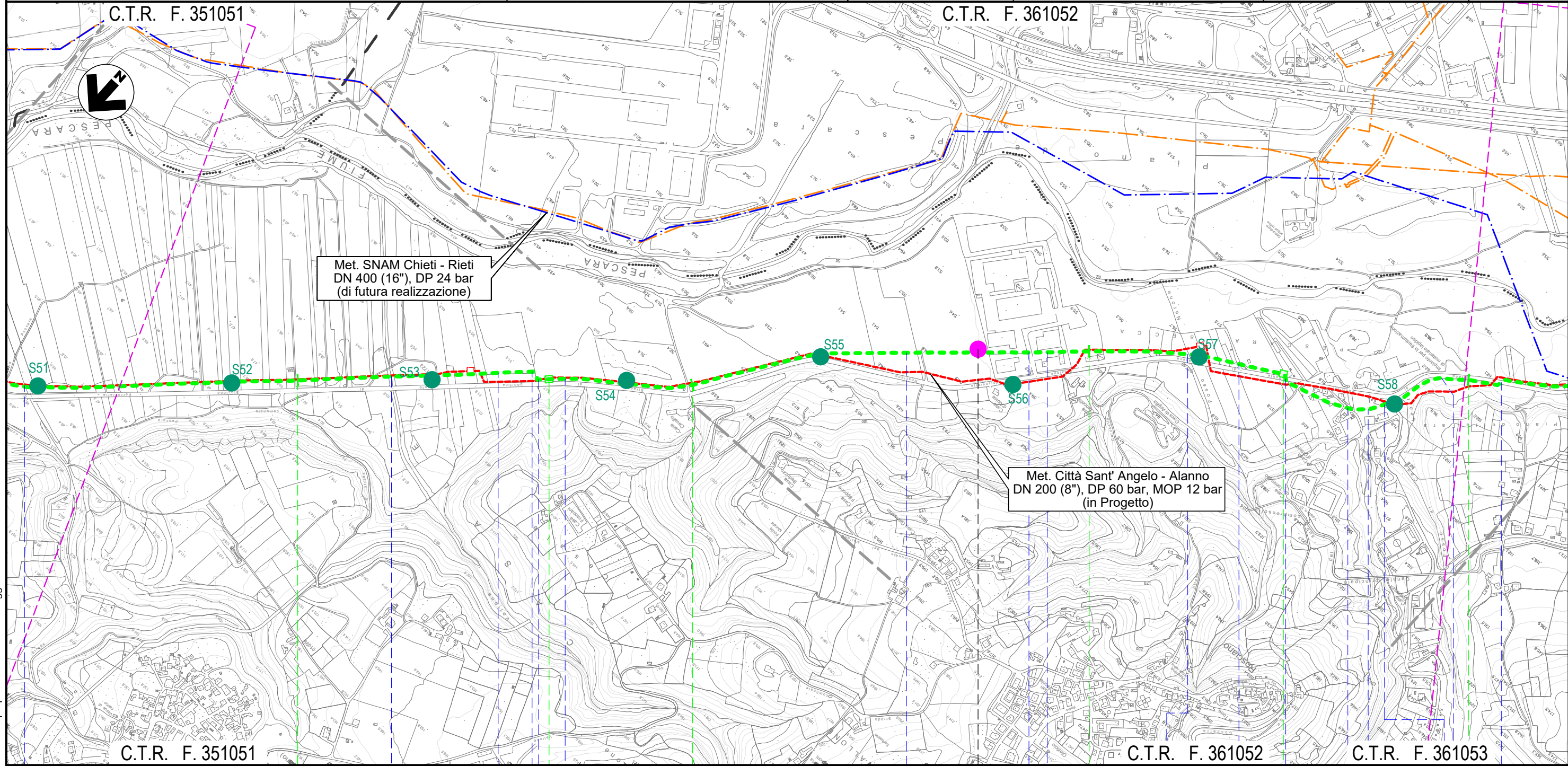
TRACCIATO DI PROGETTO CON UBICAZIONE SONDAGGI
(ai sensi del DPR n. 120/2017) - DISMISSIONE CONDOTTE ESISTENTI

Quadro d'unione



0	13/07/21	EMISSIONE PER ENTI	DEL VECCHIO	FRANCESCO	BANCI
REV.	DATA	DESCRIZIONE	ELABORATO	VERIFICATO	APPROVATO
		Progettista	5719-001		
			D-PG-D-1016		

Foglio
10
di 13
Scala
1:10.000



Il presente disegno e' di proprieta' aziendale - La Societa' tutelera' i propri diritti a termine di legge.


C.T.R. F. 351051	30	31	32	C.T.R. F. 361052	33	C.T.R. F. 361053
ROSCIANO						
PESCARA						
Canale in C.A.	Fosso	Accesso area industriale	NODO 6635	Piazzale asfaltato	Piazzale asf. priv.	Strada asfaltata
						Piazzale asf. priv.
						Fosso Nerone (in C.A.)
						Strada privata asfaltata
						S.P. n. 44
						Via Portanova
						Piazzale asf. priv.
						Strada asf.
						Fosso
						S.P. n. 44
SR33						
n. 2						
0/-1 m; -1/-2 m						
T						

METANODOTTO CITTA' SANT'ANGELO - ALANNO

TRACCIATO DI PROGETTO CON UBICAZIONE SONDAGGI
(ai sensi del DPR n. 120/2017) - DISMISSIONE CONDOTTE ESISTENTI

C.T.R. F. 351052

Quadro d'unione

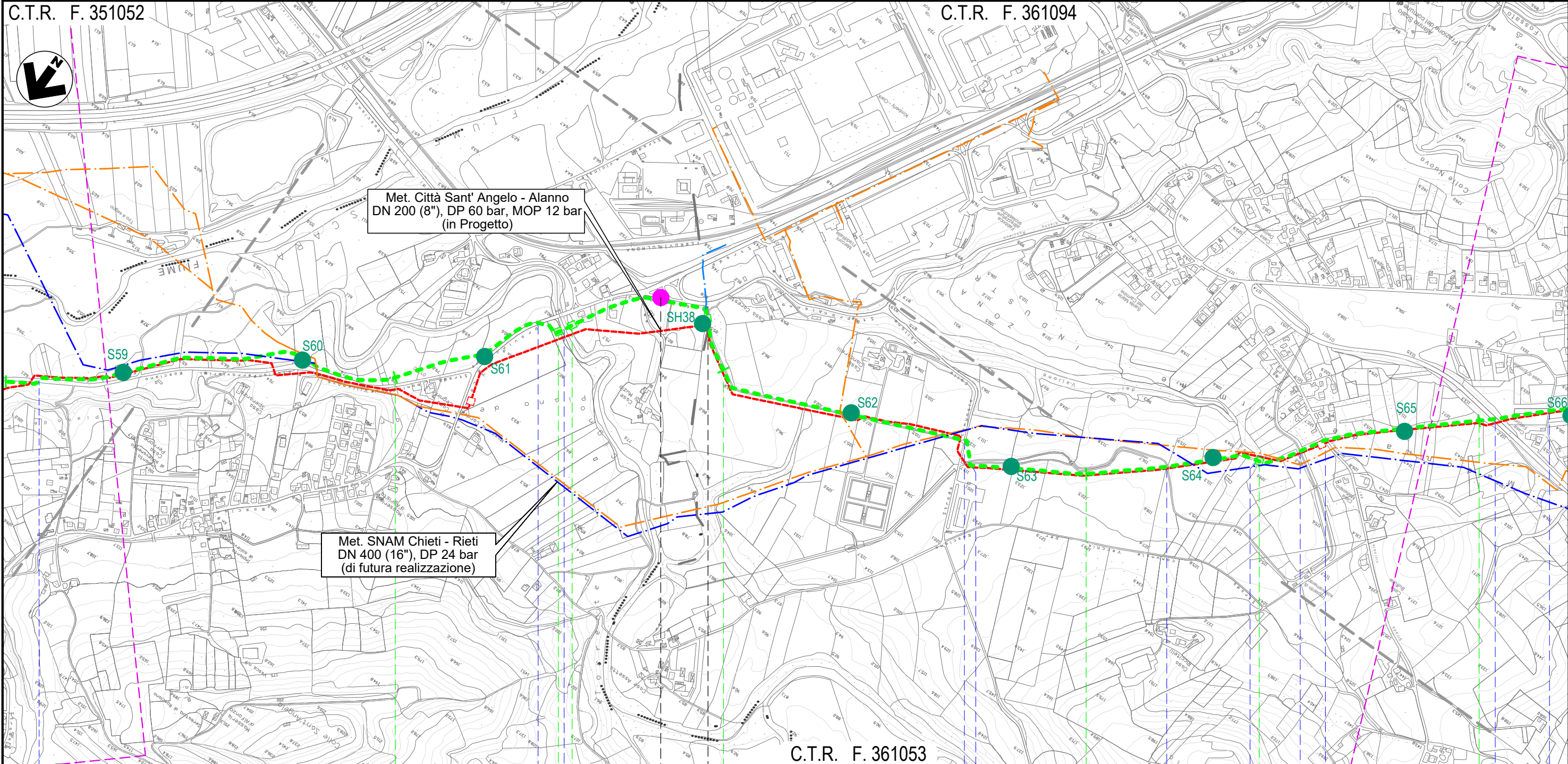


0	13/07/21	EMMISSIONE PER ENTI	DEL VECCHIO	FRANCESCO	BANCI
REV.	DATA	DESCRIZIONE	ELABORATO	VERIFICATO	APPROVATO
		Progettista	5719-001		
			D-PG-D-1016		

Foglio
11
di 13
Scala
1:10.000



C.T.R. F. 361094



Met. Città Sant' Angelo - Alanno
DN 200 (8"), DP 60 bar, MOP 12 bar
(in Progetto)

Met. SNAM Chieti - Rieti
DN 400 (16"), DP 24 bar
(di futura realizzazione)

C.T.R. F. 361053

ROSCIANO

PESCARA

ALANNO

- S.P. n. 44
- S.P. n. 44
- Torrente Cigno
- NODO 6640
- NODO 6650
- NODO 6655
- Via dei Gelsi
- Canale Alto
- Canale Alto
- Fosso del Vallone
- Canale Alto
- S.P. n.48
- Strada Consortile
- Via E. Berling.

SR34

n. 2
0/-1 m; -1/-2 m


T

Il presente disegno e' di proprieta' aziendale - La Societa' tutelera' i propri diritti a termine di legge.

METANODOTTO CITTA' SANT'ANGELO - ALANNO

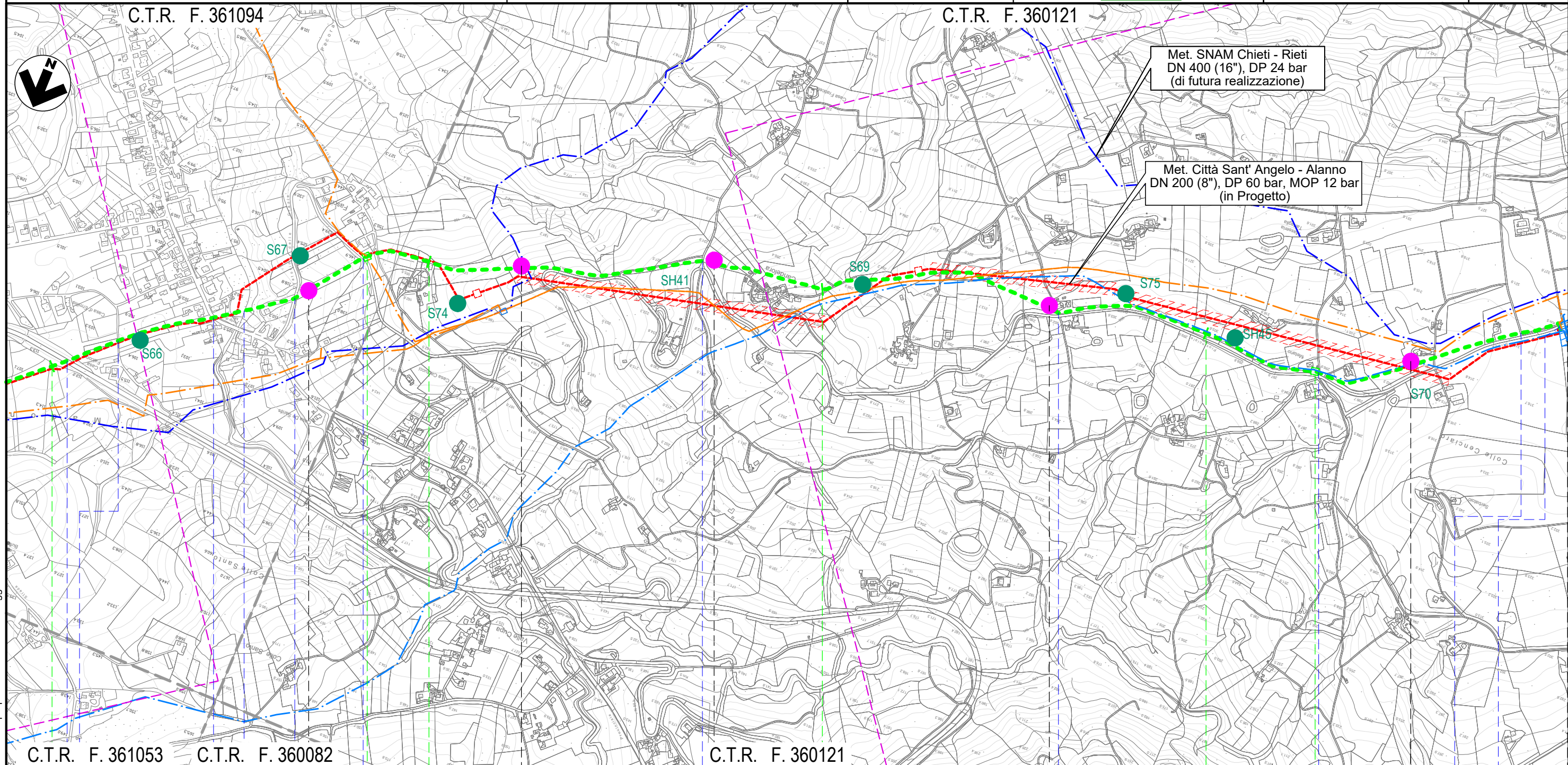
TRACCIATO DI PROGETTO CON UBICAZIONE SONDAGGI
(ai sensi del DPR n. 120/2017) - DISMISSIONE CONDOTTE ESISTENTI

Quadro d'unione



0	13/07/21	EMISSIONE PER ENTI	DEL VECCHIO	FRANCESCONE	BANCI
REV.	DATA	DESCRIZIONE	ELABORATO	VERIFICATO	APPROVATO
		Progettista	Comm. 5719-001		
			Dis. D-PG-D-1016		

Foglio
12
di 13
Scala
1:10.000



Met. SNAM Chieti - Rieti
DN 400 (16"), DP 24 bar
(di futura realizzazione)

Met. Città Sant' Angelo - Alanno
DN 200 (8"), DP 60 bar, MOP 12 bar
(in Progetto)


Il presente disegno e' di proprieta' aziendale - La Societa' tutelera' i propri diritti a termine di legge.

C.T.R. F. 361053	C.T.R. F. 360082	C.T.R. F. 360121	C.T.R. F. 360121	C.T.R. F. 360121	C.T.R. F. 360121
37	38	39	39	40	40
ALANNO					
PESCARA					
Strada Consortile	Via E. Berlinguer	S.P. n. 40	Il Fossatello	S.P. n. 49-2	S.P. n. 49-2
SR42		SR37		SR38	
n. 2		n. 2		n. 2	
0/-1 m; -1/-2 m		0/-1 m; -1/-2 m		0/-1 m; -1/-2 m	
T		T		T	

METANODOTTO CITTA' SANT'ANGELO - ALANNO

TRACCIATO DI PROGETTO CON UBICAZIONE SONDAGGI
(ai sensi del DPR n. 120/2017) - DISMISSIONE CONDOTTE ESISTENTI

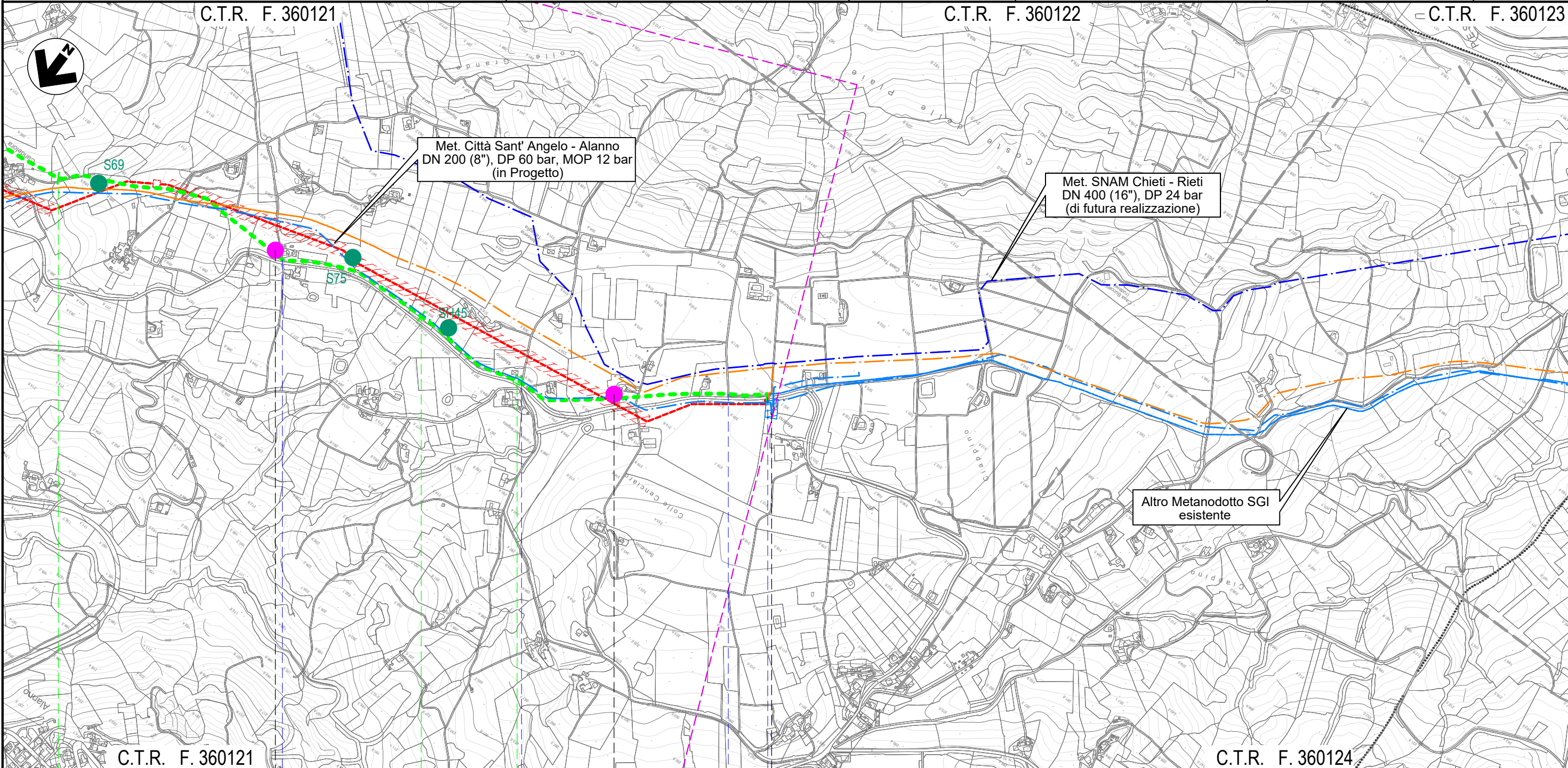
Quadro d'unione



0	13/07/21	EMISSIONE PER ENTI	DEL VECCHIO	FRANCESCO	BANCI
REV.	DATA	DESCRIZIONE	ELABORATO	VERIFICATO	APPROVATO
		Progettista	5719-001		
			D-PG-D-1016		



Foglio
13
di 13
Scala
1:10.000



Il presente disegno e' di proprieta' aziendale - La Societa' tutelera' i propri diritti a termine di legge.