

# LEGENDA

## SIMBOLOGIA CARTOGRAFICA

- Metanodotto in progetto  
DN 200 (8"), DP 60 bar, MOP 12 bar
- Metanodotto da dismettere  
DN 175 (7"), MOP 12 bar
- Opere connesse da dismettere
- Metanodotto in esercizio  
da ricollegare
- Metanodotti SGI esistenti
- Altri Metanodotti esistenti
- Aree impianti stacco-terminale  
in progetto
- Aree impianti stacco-terminale  
SGI esistenti
- T.O.C. - Trivelle spingitubo principali
- Impianti di linea in progetto
- Impianti di linea da porre fuori  
esercizio e recuperare
- Impianti di linea in esercizio
- Limite sovrapposizione fogli
- Metanodotto SNAM Chieti - Rieti  
DN 400 (16") DP=MOP 24 bar  
(di futura realizzazione)
- Aree impianti esistenti
- Opere connesse in progetto

Ricollegamento / Interconnessione  
DN xxx (x"), DP xx bar, MOP xx bar  
L = xx m

## LEGENDA TEMATICA

- Schede delle unità ricognitive
- Siti da fonti bibliografiche
- Anomalie Fotografiche
- Tratturi / antiche viabilità
- Aree vincolate indicate negli strumenti cartografici territoriali
- Aree vincolate indicate negli strumenti cartografici territoriali
- Toponimi

## SIMBOLOGIA MECCANICA

- Punto di intercettazione di linea (P.I.L.)
- Punto di intercettazione di derivazione importante (P.I.D.I.)
- Punto di intercettazione e derivazione semplice con stacco da linea (P.I.D.S.)
- Punto di intercettazione di derivazione importante  
con discaggio di allacciamento (P.I.D.I.)
- Impianto di riduzione/regolazione della pressione



COROGRAFIA 1:250.000

*Stefano Coale*  
**COOPERATIVA ARCHEOLOGIA**  
Via Luigi La Vista, 5 - 50133 - FIRENZE  
Tel. 055 576944 - Fax 055 576938  
C.F./P.IVA 03185890484

Il presente disegno e' di proprieta' aziendale - La Societa' tutelera' i propri diritti a termine di legge.


Progressiva chilometrica	<b>N.</b>				
Comuni		COMUNE			
Province		PROVINCIA			
Impianti		TIPO - N. - PROG.	TIPO - N. - ESISTENTE DA MODIFICARE	TIPO - N. - ESISTENTE	
Attraversamenti			TIPOLOGIA ATTRAVERSATA (SS n.##, corso d'acqua, ferrovia, ecc.)		
Attraversamenti (opere connesse)			TIPOLOGIA ATTRAVERSATA (SS n.##, corso d'acqua, ferrovia, ecc.)		

0	13/07/21	EMISSIONE PER ENTI			FABIANI	FRANCESCO	BANCI	
REV.	DATA	DESCRIZIONE			ELABORATO	VERIFICATO	APPROVATO	
			Progettista				COMMESSA 5719	UNITA' 001
METANODOTTO CITTA' SANT'ANGELO - ALANNO					DISEGNO P-PG-D-1044			
					REVISIONE		0	
CARTA DEI SITI ARCHEOLOGICI					FG.	1	DI	13
					SCALA		1:10.000	

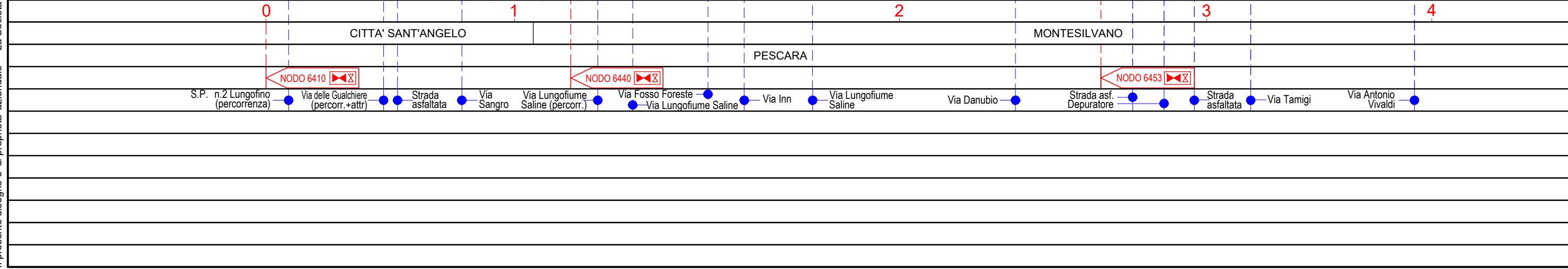
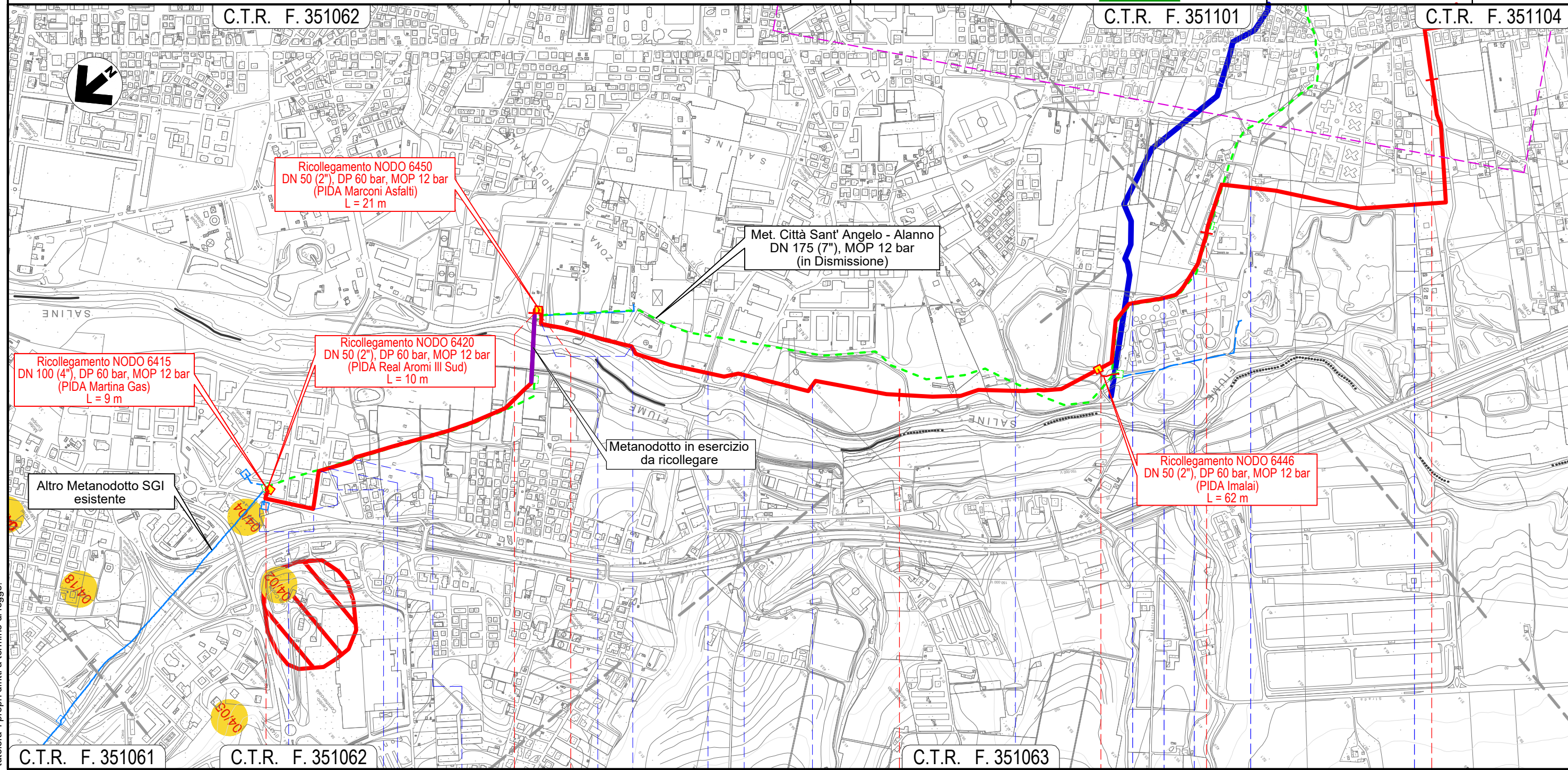
METANODOTTO CITTA' SANT'ANGELO - ALANNO

CARTA DEI SITI ARCHEOLOGICI

Quadro d'unione



0	13/07/21	EMISSIONE PER ENTI	FABIANI	FRANCESCO	BANCI	Foglio 2
REV.	DATA	DESCRIZIONE	ELABORATO	VERIFICATO	APPROVATO	di 13
Progettista			Comm. 5719-001			Scala 1:10.000
S.G.I. Società Gasdotti Italia S.P.A.			Dis. P-PG-D-1044			
Enereco						

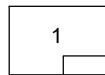


Il presente disegno e' di proprieta' aziendale - La Societa' tutelera' i propri diritti a termine di legge.

METANODOTTO CITTA' SANT'ANGELO - ALANNO

CARTA DEI SITI ARCHEOLOGICI

Quadro d'unione



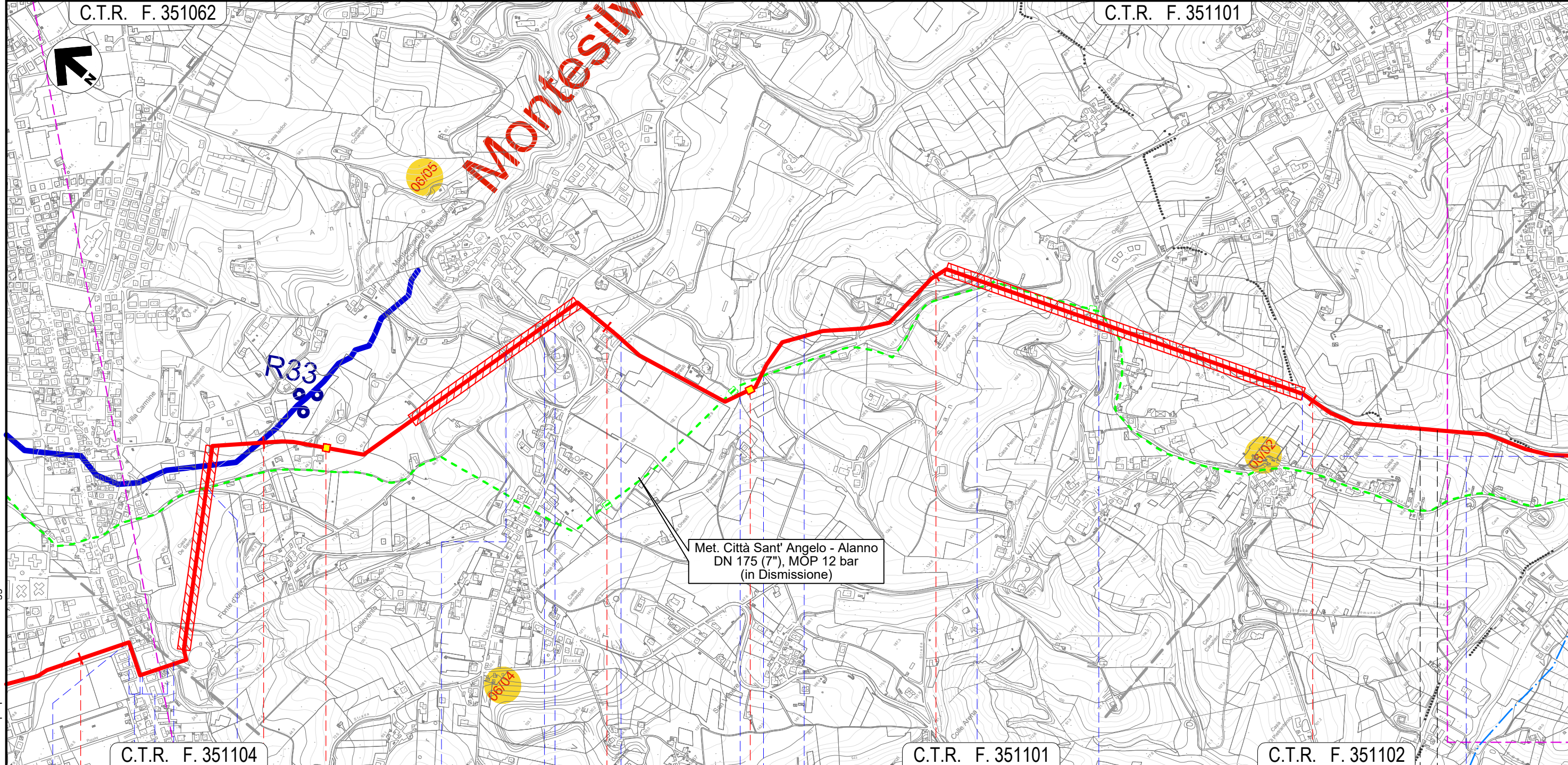
0	13/07/21	EMISSIONE PER ENTI	FABIANI	FRANCESCONE	BANCI
REV.	DATA	DESCRIZIONE	ELABORATO	VERIFICATO	APPROVATO
		Progettista	5719-001		
			P-PG-D-1044		



Foglio  
**3**  
di 13  
Scala  
1:10.000

C.T.R. F. 351062

C.T.R. F. 351101

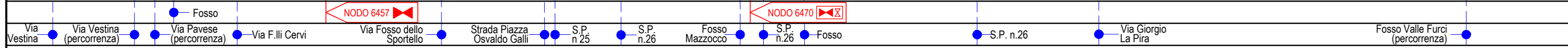


C.T.R. F. 351104

C.T.R. F. 351101

C.T.R. F. 351102

4	5	6	7	8	
MONTESILVANO			PESCARA		MONTESILVANO




Il presente disegno e' di proprieta' aziendale - La Societa' tutelera' i propri diritti a termine di legge.

METANODOTTO CITTA' SANT'ANGELO - ALANNO

CARTA DEI SITI ARCHEOLOGICI

Quadro d'unione



0	13/07/21	EMISSIONE PER ENTI	FABIANI	FRANCESCO	BANCI
REV.	DATA	DESCRIZIONE	ELABORATO	VERIFICATO	APPROVATO
		Progettista	5719-001		
			P-PG-D-1044		



Foglio 4 di 13  
Scala 1:10.000

C.T.R. F. 351101

C.T.R. F. 351113



Met. Città Sant' Angelo - Alanno  
DN 175 (7"), MOP 12 bar  
(in Dismissione)

Interconnessione  
Met. Moscufo - Pescara  
DN 300 (12"), DP 70 bar, MOP 70 bar  
L = 103 m

Ricolleg. NODO 6520 (Cabina di Farsura)  
DN 100 (4"), DP 60 bar, MOP 12 bar  
(fondellato)  
L = 915 m

C.T.R. F. 351102

C.T.R. F. 351154

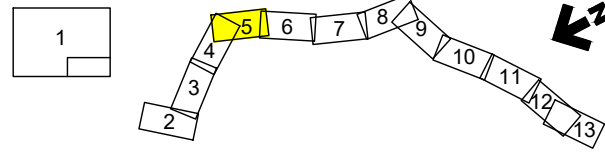
9	10	11	12	13
MONTESILVANO	PESCARA	SPOLTRE		
PESCARA		PESCARA		
Fosso Valle Furci (percorrenza)	Strada C.le Trave	Fosso	Fosso del Seminario	Via Pescarina
NODO 6490	NODO 6495		NODO 6505	
Via dei Frassini	Via Fonte Vecchia	Via Valle Carbone	S.R. n.16 bis	Fosso del Seminario
Fosso Grande				

Il presente disegno e' di proprieta' aziendale - La Societa' tutelera' i propri diritti a termine di legge.

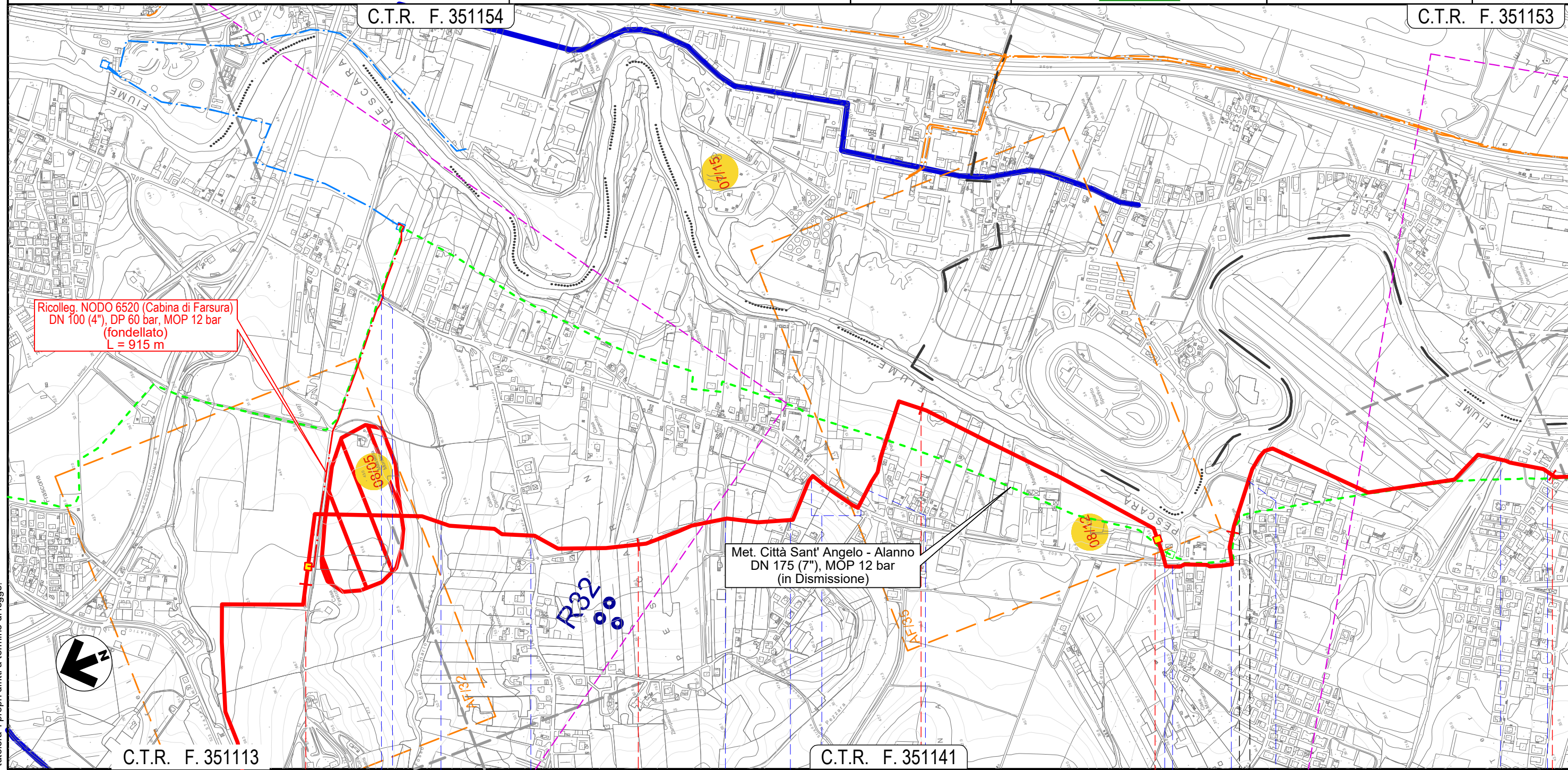
METANODOTTO CITTA' SANT'ANGELO - ALANNO

CARTA DEI SITI ARCHEOLOGICI

Quadro d'unione



0	13/07/21	EMISSIONE PER ENTI	FABIANI	FRANCESCO	BANCI	Foglio 5
REV.	DATA	DESCRIZIONE	ELABORATO	VERIFICATO	APPROVATO	di 13
Progettista			Comm. 5719-001			Scala 1:10.000
S.G.I. Società Gasdotti Italia S.P.A.			Dis. P-PG-D-1044			C.T.R. F. 351153



Ricolleg. NODO 6520 (Cabina di Farsura)  
DN 100 (4"), DP 60 bar, MOP 12 bar  
(fondellato)  
L = 915 m

Met. Città Sant' Angelo - Alanno  
DN 175 (7"), MOP 12 bar  
(in Dismissione)

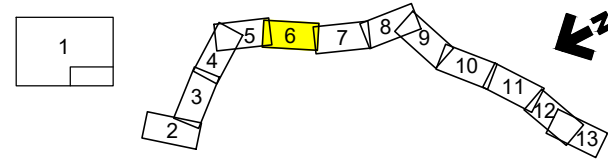
Il presente disegno e' di proprieta' aziendale - La Societa' tutelera' i propri diritti a termine di legge.

12	13	14	15	16
		SPOLTORE PESCARA		SAN GIOVANNI TEATINO PESCARA
			NODO 6540	
	Fosso del Seminario	Via Pescarina	Via Mare Adriatico	Via Loira
		S.R. n.602 (percorrenza+attr.)	Fosso	
			S.R. n.602	Fosso
			S.R. n.602	Fosso
				Via Aterno
				Via Pescara
	S.R. n.602	Fosso del Seminario		

METANODOTTO CITTA' SANT'ANGELO - ALANNO

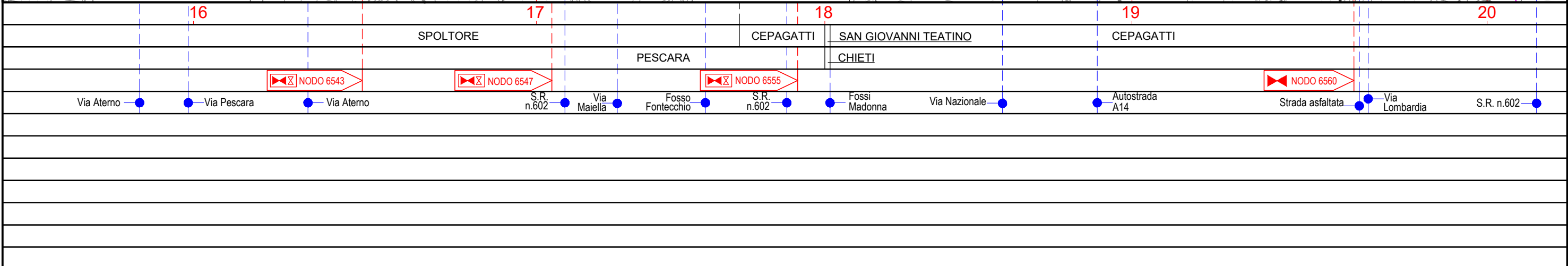
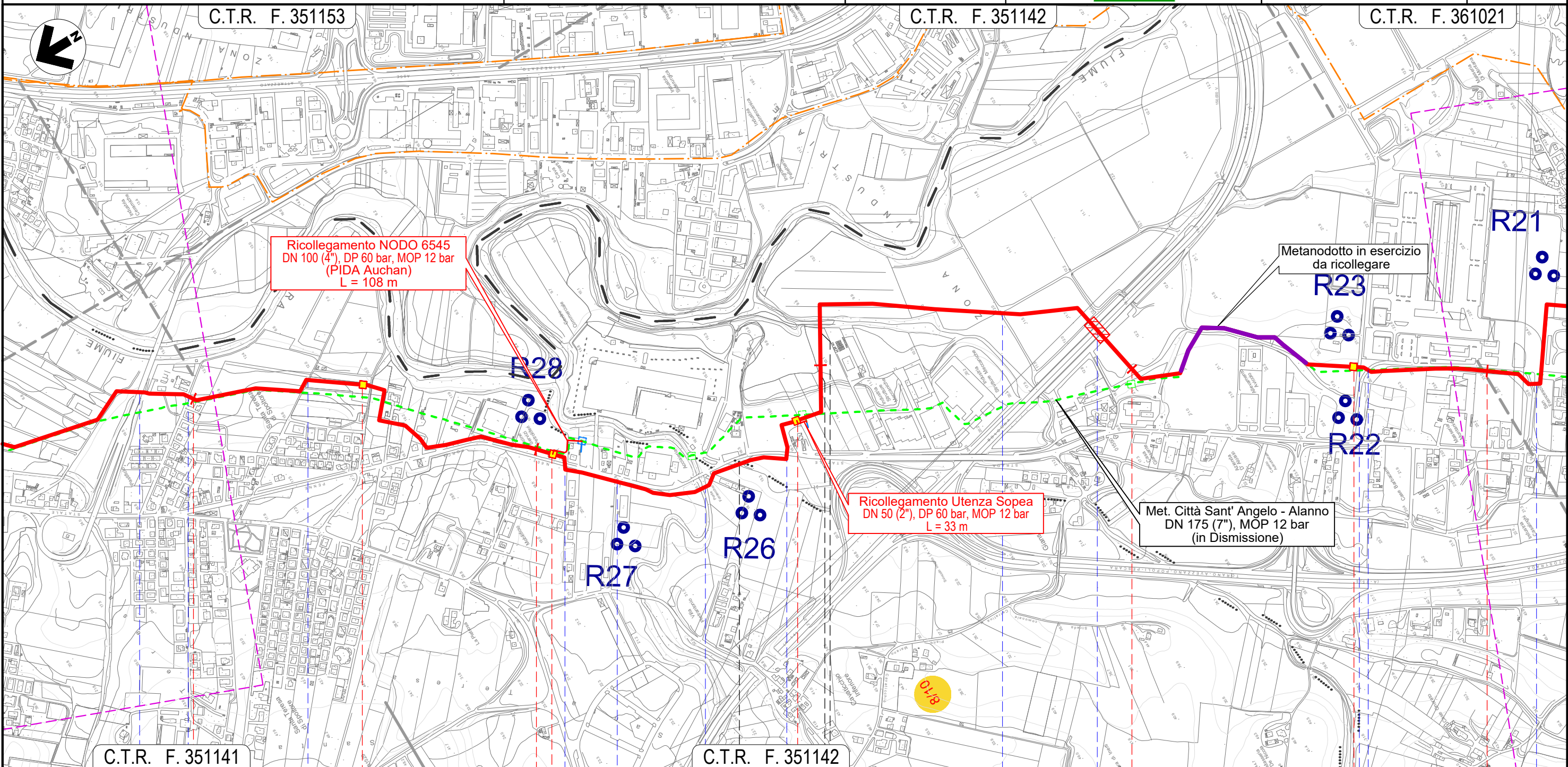
CARTA DEI SITI ARCHEOLOGICI

Quadro d'unione



0	13/07/21	EMISSIONE PER ENTI	FABIANI	FRANCESCO	BANCI
REV.	DATA	DESCRIZIONE	ELABORATO	VERIFICATO	APPROVATO
		Progettista			
			Comm.	5719-001	
			Dis.	P-PG-D-1044	

Foglio  
**6**  
di 13  
Scala  
1:10.000

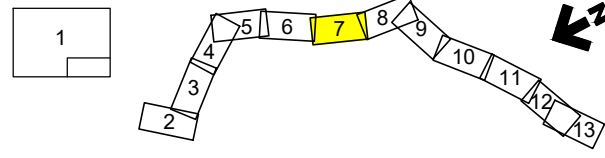


Il presente disegno e' di proprieta' aziendale - La Societa' tutelera' i propri diritti a termine di legge.

METANODOTTO CITTA' SANT'ANGELO - ALANNO

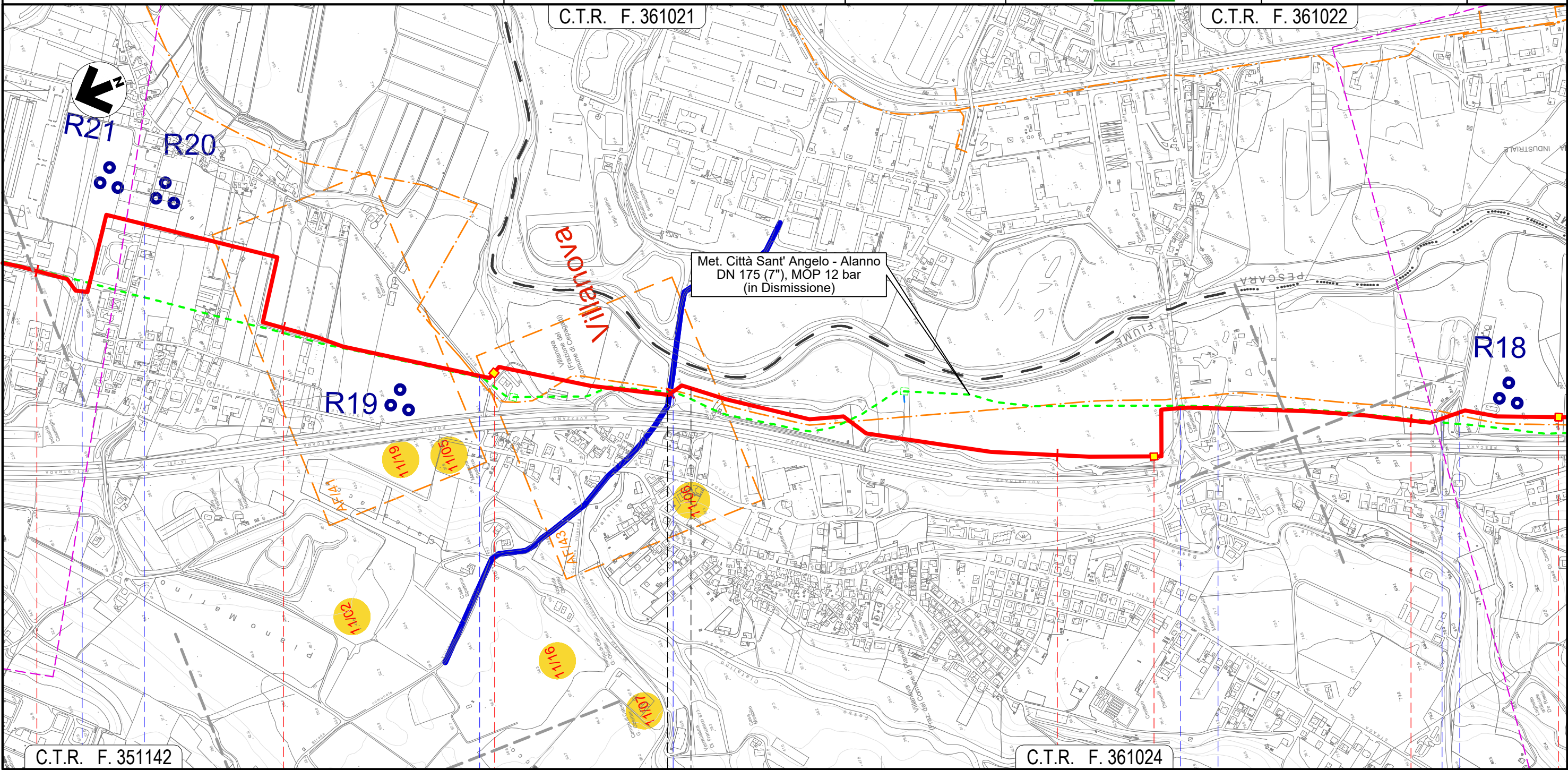
CARTA DEI SITI ARCHEOLOGICI

Quadro d'unione



0	13/07/21	EMISSIONE PER ENTI	FABIANI	FRANCESCONE	BANCI
REV.	DATA	DESCRIZIONE	ELABORATO	VERIFICATO	APPROVATO
		Progettista	5719-001		
			P-PG-D-1044		

Foglio  
**7**  
di 13  
Scala  
1:10.000



C.T.R. F. 351142

C.T.R. F. 361024

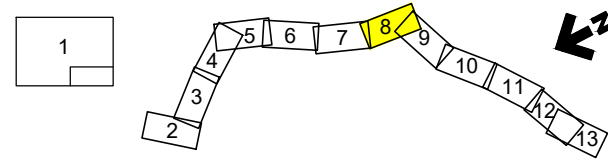
20	21	22	23	24
CEPAGATTI		CHIETI	CEPAGATTI	
PESCARA		CHIETI	PESCARA	
S.R.n.602	Via Lombardia	NODO 6570	Via Piemonte	Fosso Cialfalino
		NODO 6585	S.S. n.81	Via Aterno
		NODO 6590	Strada Asfaltata	Fosso

Il presente disegno e' di proprieta' aziendale - La Societa' tutelera' i propri diritti a termine di legge.

METANODOTTO CITTA' SANT'ANGELO - ALANNO

CARTA DEI SITI ARCHEOLOGICI

Quadro d'unione



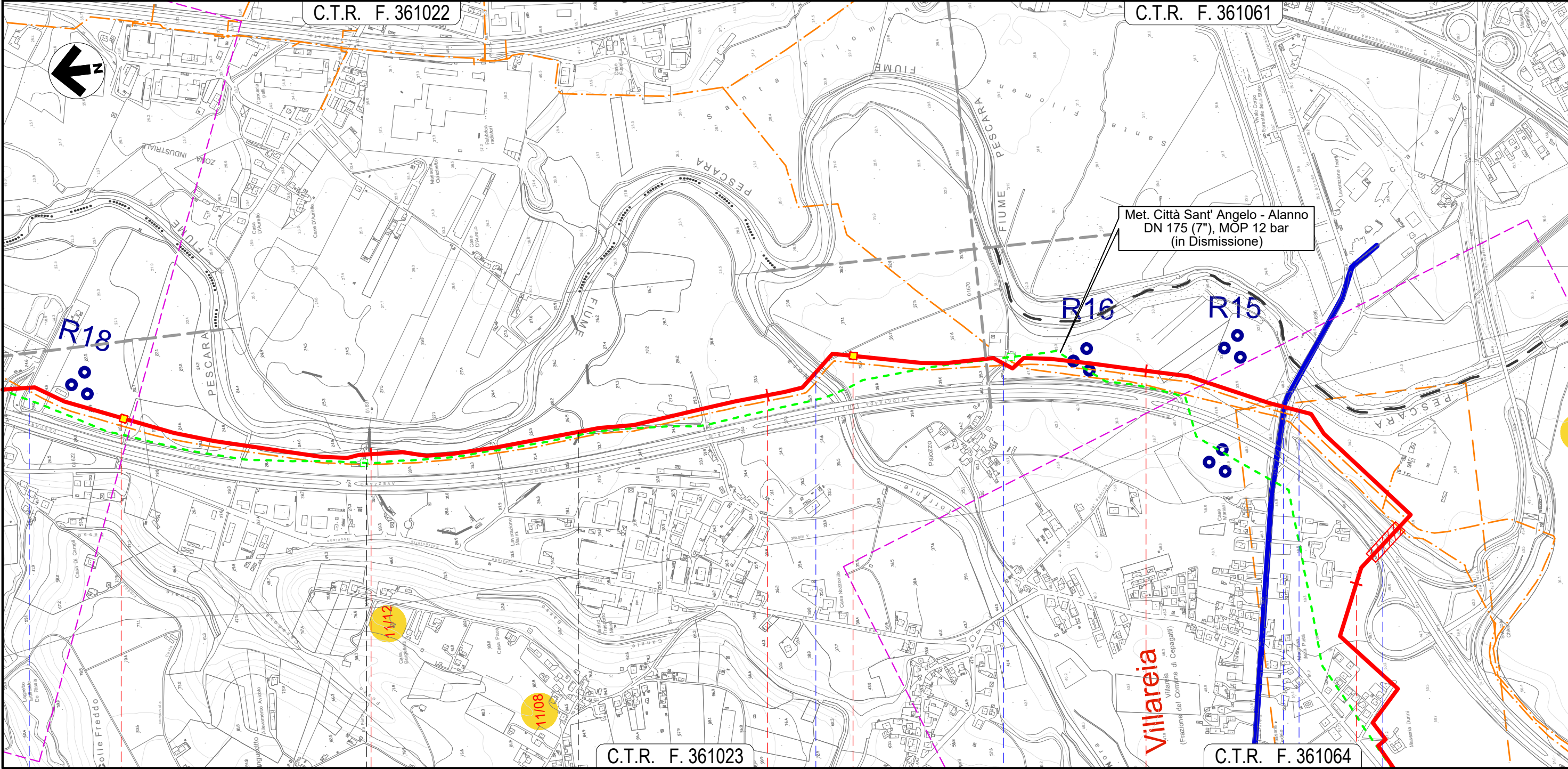
0	13/07/21	EMISSIONE PER ENTI	FABIANI	FRANCESCONI	BANCI
REV.	DATA	DESCRIZIONE	ELABORATO	VERIFICATO	APPROVATO
		Progettista	5719-001		
			P-PG-D-1044		

Foglio  
**8**  
di 13  
Scala  
1:10.000



C.T.R. F. 361022

C.T.R. F. 361061



C.T.R. F. 361023

C.T.R. F. 361064

CEPAGATTI	CHIETI	CEPAGATTI	
PESCARA	CHIETI	PESCARA	
Fosso	Torrente Nora	Strada Contrada Palazzo	S.P. n.41
		Via Ponte delle Fiasche	Autostrada A25


Il presente disegno e' di proprieta' aziendale - La Societa' tutelera' i propri diritti a termine di legge.



METANODOTTO CITTA' SANT'ANGELO - ALANNO

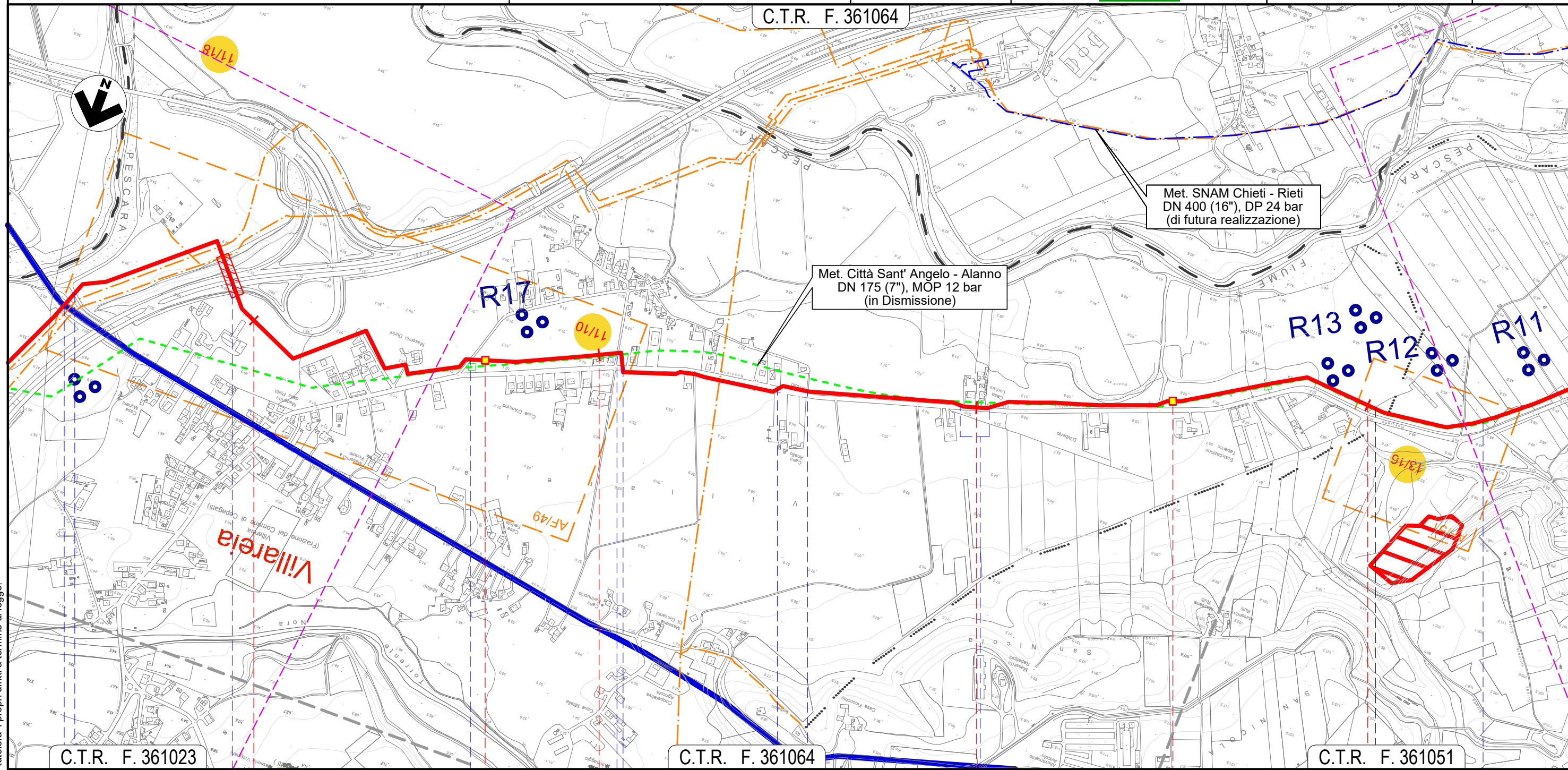
CARTA DEI SITI ARCHEOLOGICI

Quadro d'unione



0	13/07/21	EMISSIONE PER ENTI	FABIANI	FRANCESCO	BANCI	Foglio 9
REV.	DATA	DESCRIZIONE	ELABORATO	VERIFICATO	APPROVATO	di 13
Progettista			Comm. 5719-001			Scala 1:10.000
S.G.I. Società Gasdotti Italia S.P.A.			Dis. P-PG-D-1044			
Enereco						

C.T.R. F. 361064



C.T.R. F. 361023

C.T.R. F. 361064

C.T.R. F. 361051

28

29

30

31

CEPAGATTI


PESCARA

ROSCIANO



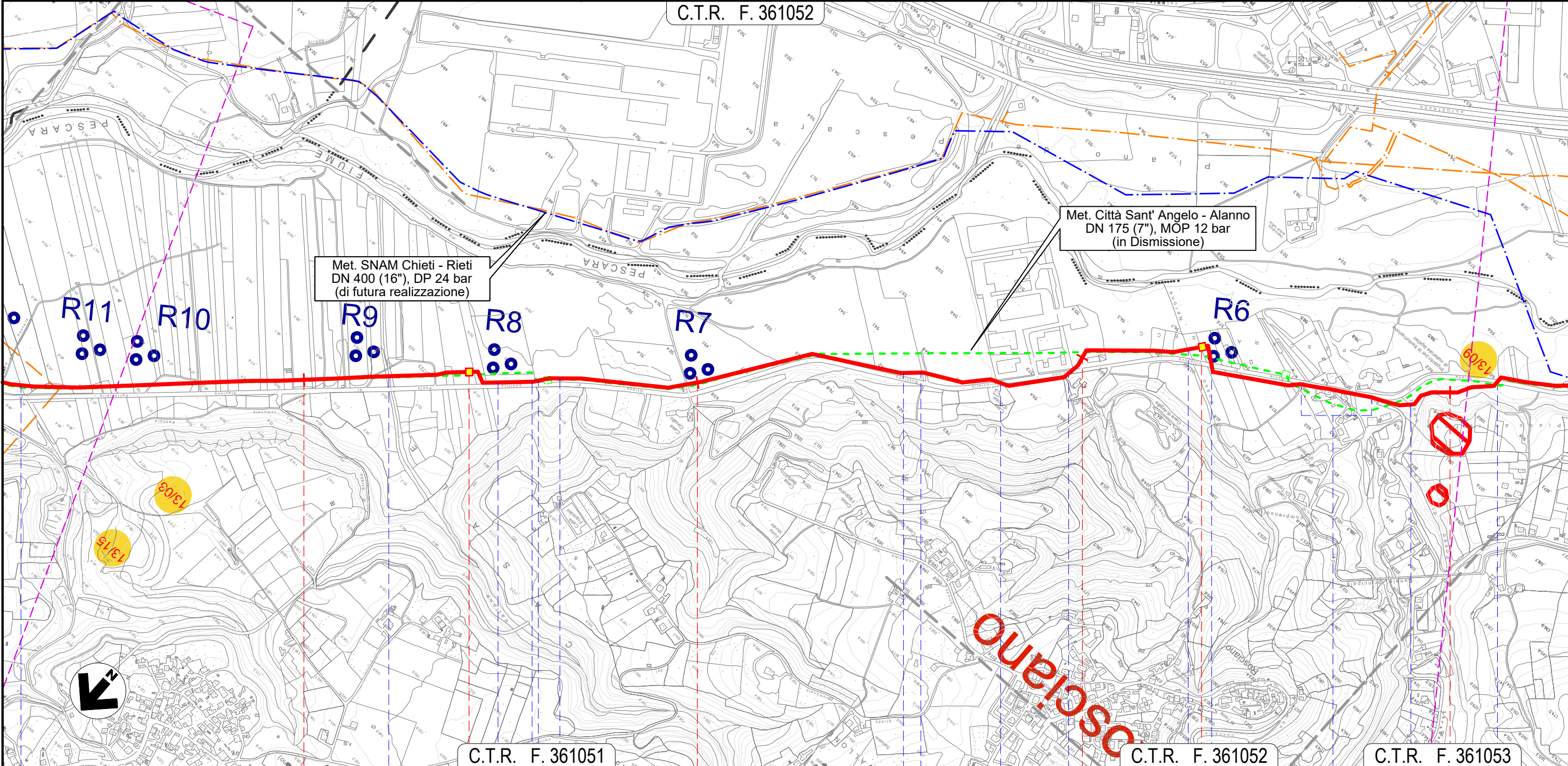
S.P. n.41 Via Ponte delle Fascine Autostrada A25 Via Giovanna D'Arco Via Eleonora Duse S.P. n.44 S.P. n.44 Via Giovanna D'Arco Percorrenza S.P. n.44 Canale in C.A.

Il presente disegno e' di proprieta' aziendale - La Societa' tutelera' i propri diritti a termine di legge.



0	13/07/21	EMISSIONE PER ENTI	FABIANI	FRANCESCO	BANCI
REV.	DATA	DESCRIZIONE	ELABORATO	VERIFICATO	APPROVATO
		Progettista			
			Comm.	5719-001	
			Dis.	P-PG-D-1044	

C.T.R. F. 361052



C.T.R. F. 361051

C.T.R. F. 361052

C.T.R. F. 361053

32

33

34

35

ROSCIANO

PESCARA

Canale in C.A.

Fosso

Accesso area industriale



Accesso area industriale

Accesso area industriale

Accesso area industriale

S.P. n.44

S.P. n.44



Fosso Nerone (in C.A.)

S.P. n.44

S.P. n.44 (percorrenza)

Fosso


S.P. n.44

Il presente disegno e' di proprieta' aziendale - La Societa' tutelera' i propri diritti a termine di legge.

METANODOTTO CITTA' SANT'ANGELO - ALANNO

CARTA DEI SITI ARCHEOLOGICI

Quadro d'unione

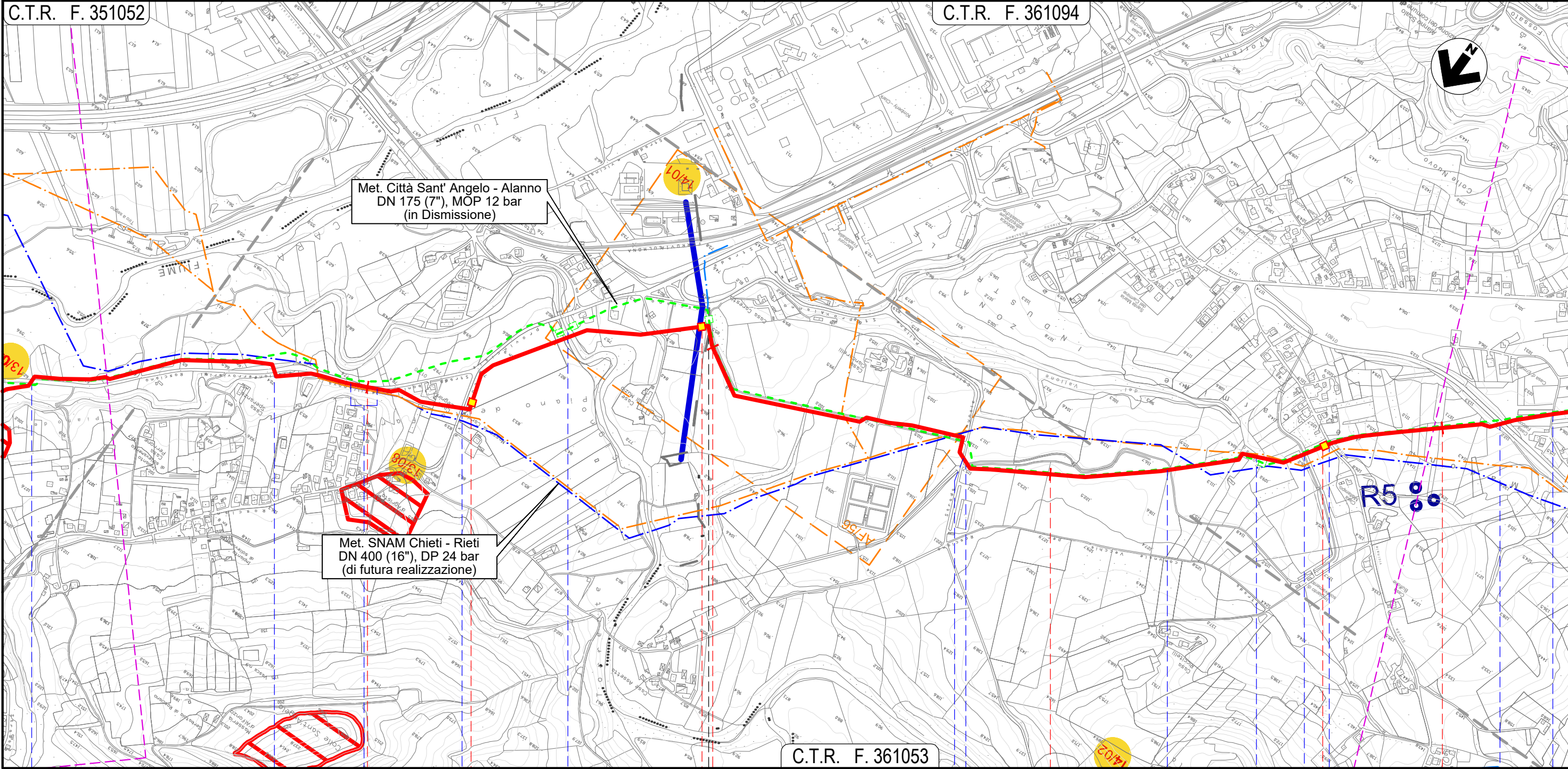


0	13/07/21	EMISSIONE PER ENTI	FABIANI	FRANCESCO	BANCI
REV.	DATA	DESCRIZIONE	ELABORATO	VERIFICATO	APPROVATO
		Progettista			
			Comm.	5719-001	
			Dis.	P-PG-D-1044	

Foglio  
**11**  
di 13  
Scala  
1:10.000

C.T.R. F. 351052

C.T.R. F. 361094



C.T.R. F. 361053


36	37	38	39
ROSCIANO	PESCARA	ALANNO	
S.P. n. 44	S.P. n. 44 (percorrenza)	S.P. n. 47	Torrente Cigno
		NODO 6640	NODO 6655
		Canale Alto	Via dei Gelsi
		Canale Alto	Fosso Vallone
		NODO 6660	Canale Alto
		S.P. n. 48	Strada Consortile
			Via E. Berlinguer

Il presente disegno e' di proprieta' aziendale - La Societa' tutelera' i propri diritti a termine di legge.

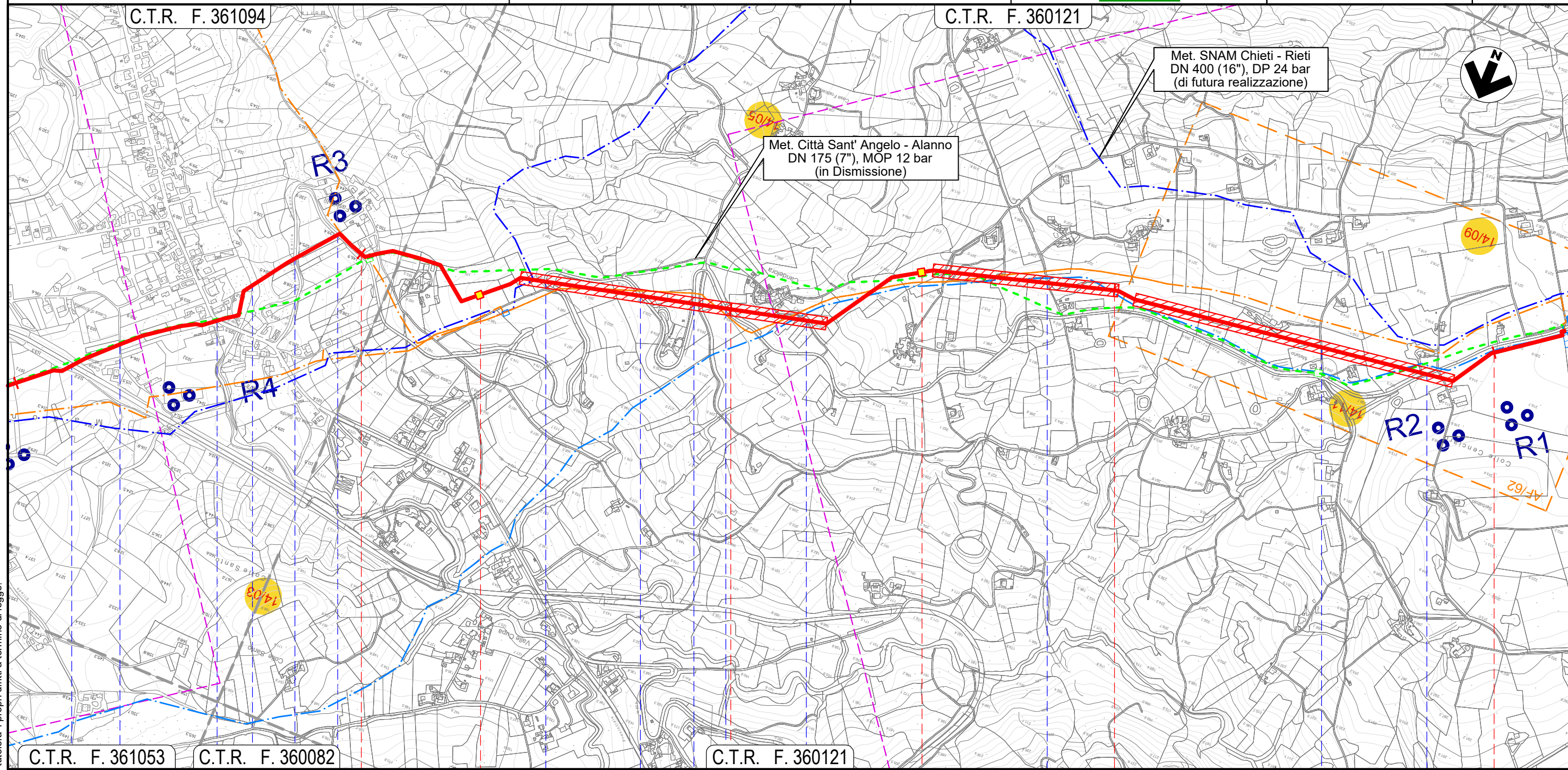
METANODOTTO CITTA' SANT'ANGELO - ALANNO

CARTA DEI SITI ARCHEOLOGICI

Quadro d'unione



0	13/07/21	EMISSIONE PER ENTI	FABIANI	FRANCESCO	BANCI	Foglio <b>12</b> di 13 Scala 1:10.000
REV.	DATA	DESCRIZIONE	ELABORATO	VERIFICATO	APPROVATO	
Progettista						Comm. 5719-001
						Dis. P-PG-D-1044



C.T.R. F. 361053    C.T.R. F. 360082    C.T.R. F. 360121    C.T.R. F. 360121


40		41		42		43	
ALANNO				PESCARA			
Strada Consortile	Via E. Berlinguer	S.P. n.40	Il Fos-satello	S.P. n.49-2	S.P. n.49-2	S.P. n.49-2	S.P. n.49-2
◀ NODO 6680 ▶				◀ NODO 6690 ▶			
		S.P. n.49-2	S.P. n.49-2	S.P. n.49-2	S.P. n.49-2	Via Case Candeloro	Via Colle del Vento
						Via Colle del Vento	S.P. n.49-2

Il presente disegno e' di proprieta' aziendale - La Societa' tutelera' i propri diritti a termine di legge.

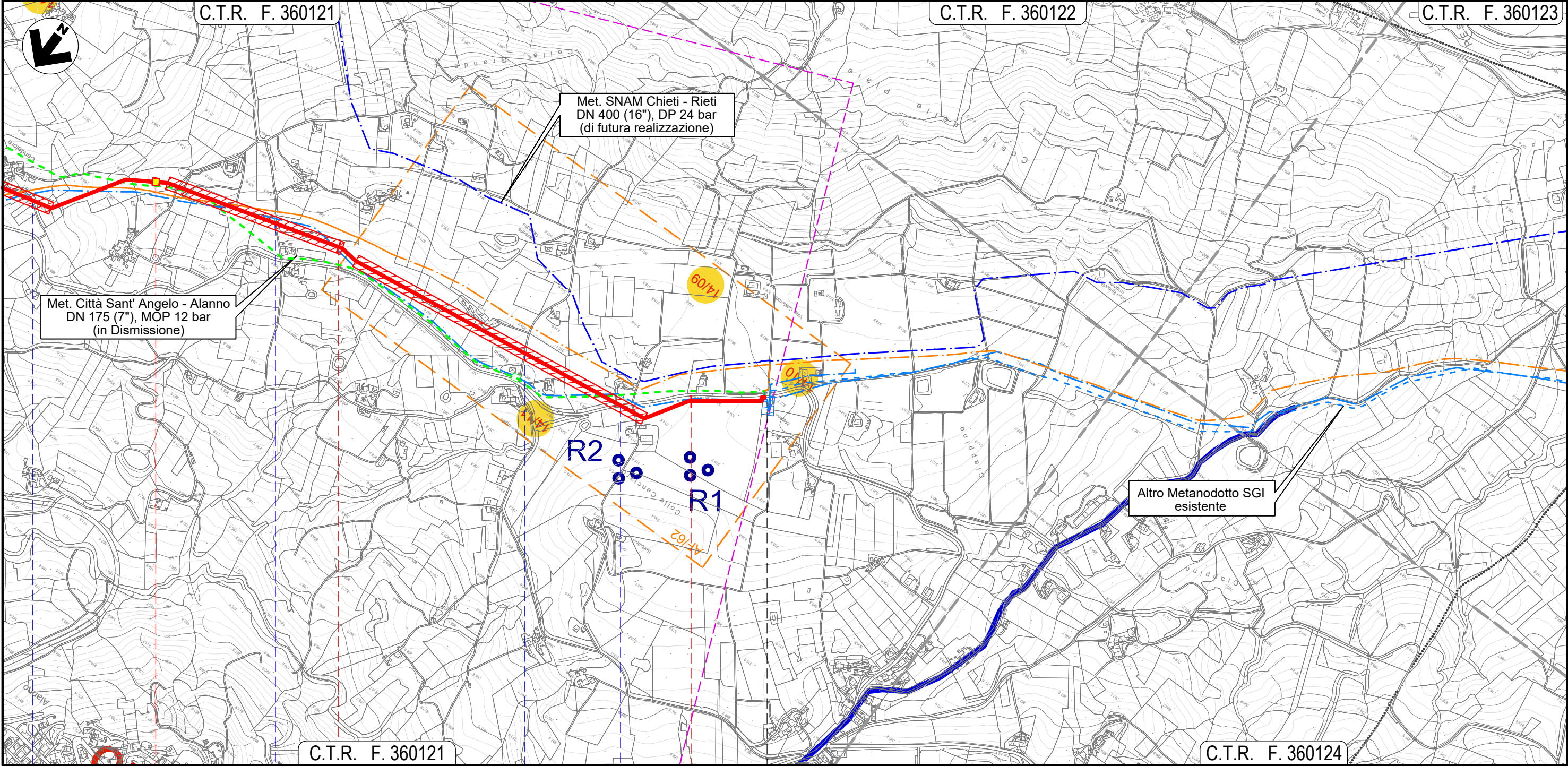
METANODOTTO CITTA' SANT'ANGELO - ALANNO

CARTA DEI SITI ARCHEOLOGICI

Quadro d'unione



0	13/07/21	EMISSIONE PER ENTI	FABIANI	FRANCESCONE	BANCI	Foglio <b>13</b> di 13
REV.	DATA	DESCRIZIONE	ELABORATO	VERIFICATO	APPROVATO	
Progettista						Comm. 5719-001
						Dis. P-PG-D-1044
						Scala 1:10.000



C.T.R. F. 360121

C.T.R. F. 360122

C.T.R. F. 360123

42

43

43+193

C.T.R. F. 360124

ALANNO  
PESCARA



● Via Case Candeloro ● Via Colle del Vento ● Via Colle del Vento ● S.P. n.49-2 ●

Il presente disegno e' di proprieta' aziendale - La Societa' tutelera' i propri diritti a termine di legge.