

LEGENDA

SIMBOLOGIA CARTOGRAFICA

- Metanodotto in progetto
DN 200 (8"), DP 60 bar, MOP 12 bar
- Metanodotto da dismettere
DN 175 (7"), MOP 12 bar
- Opere connesse da dismettere
- Metanodotto in esercizio
da ricollegare
- Metanodotti SGI esistenti
- Altri Metanodotti esistenti
- Aree impianti stacco-terminale
in progetto
- Aree impianti stacco-terminale
SGI esistenti
- T.O.C. - Trivelle spingitubo principali
- Impianti di linea in progetto
- Impianti di linea da porre fuori
esercizio e recuperare
- Impianti di linea in esercizio
- Limite sovrapposizione fogli
- Metanodotto SNAM Chieti - Rieti
DN 400 (16") DP=MOP 24 bar
(di futura realizzazione)
- Aree impianti esistenti
- Opere connesse in progetto

Ricollegamento / Interconnessione
DN xxx (x"), DP xx bar, MOP xx bar
L = xx m

LEGENDA TEMATICA

Potenziale archeologico

- Improbabile
- Molto basso
- Basso
- Medio
- Certo, non delimitato
- Certo, ben documentato e delimitato

Rischio/Impatto archeologico

- Alto
- Medio-alto
- Medio
- Basso
- Molto basso
- Nullo

SIMBOLOGIA MECCANICA

- Punto di intercettazione di linea (P.I.L.)
- Punto di intercettazione di derivazione importante (P.I.D.I.)
- Punto di intercettazione e derivazione semplice con stacco da linea (P.I.D.S.)
- Punto di intercettazione di derivazione importante
con discaggio di allacciamento (P.I.D.I.)
- Impianto di riduzione/regolazione della pressione



COROGRAFIA 1:250.000

Stefano Gale
COOPERATIVA ARCHEOLOGIA
Via Luigi La Vista, 5 - 50133 - FIRENZE
Tel. 055 576944 - Fax 055 576938
C.F./P.IVA 03185890484

Il presente disegno e' di proprieta' aziendale - La Societa' tutelera' i propri diritti a termine di legge.


Progressiva chilometrica	N.	
Comuni	COMUNE	
Province	PROVINCIA	
Impianti	TIPO - N. - PROG. TIPO - N. - ESISTENTE DA MODIFICARE TIPO - N. - ESISTENTE	
Attraversamenti	TIPOLOGIA ATTRAVERSATA (SS n.##, corso d'acqua, ferrovia, ecc.)	
Attraversamenti (opere connesse)	TIPOLOGIA ATTRAVERSATA (SS n.##, corso d'acqua, ferrovia, ecc.)	

0	13/07/21	EMISSIONE PER ENTI	FABIANI	FRANCESCO	BANCI	
REV.	DATA	DESCRIZIONE	ELABORATO	VERIFICATO	APPROVATO	
		Progettista	COMMESSA 5719	UNITA' 001		
METANODOTTO CITTA' SANT'ANGELO - ALANNO			DISEGNO P-PG-D-1045			
			REVISIONE 0			
CARTA DEL RISCHIO ARCHEOLOGICO			FG. 1 DI 13			
			SCALA 1:10.000			

METANODOTTO CITTA' SANT'ANGELO - ALANNO

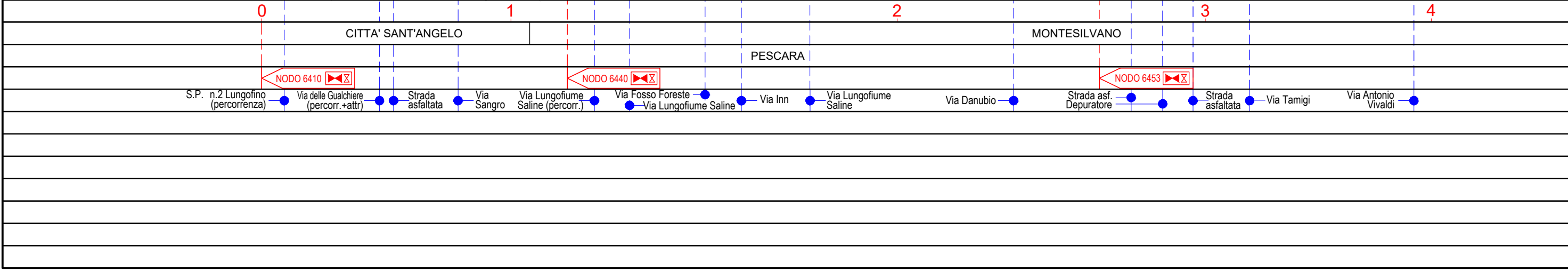
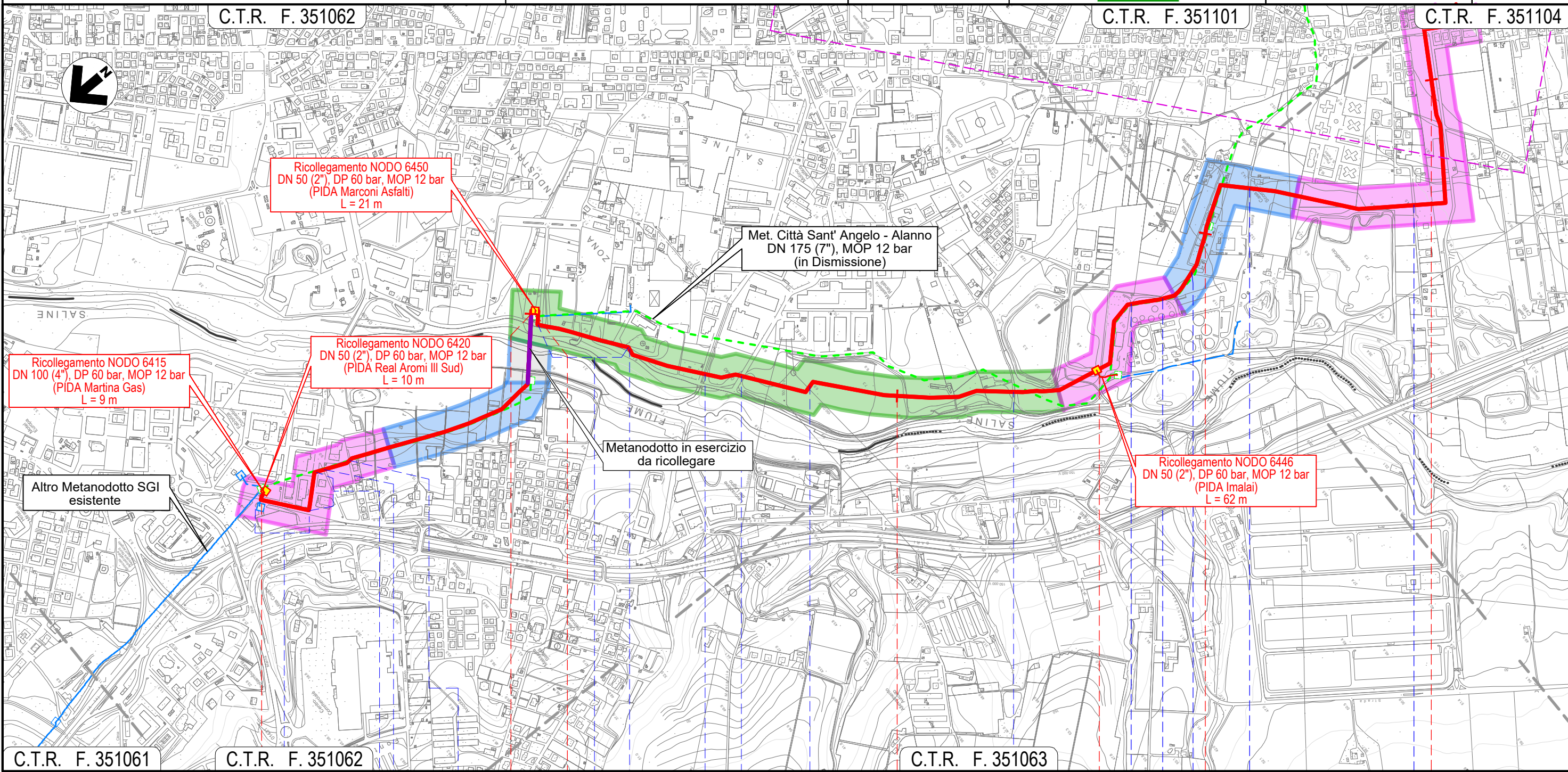
CARTA DEL RISCHIO ARCHEOLOGICO

Quadro d'unione



0	13/07/21	EMISSIONE PER ENTI	FABIANI	FRANCESCONE	BANCI
REV.	DATA	DESCRIZIONE	ELABORATO	VERIFICATO	APPROVATO
		Progettista			
			Comm.	5719-001	
			Dis.	P-PG-D-1045	

Foglio
2
di 13
Scala
1:10.000




Il presente disegno e' di proprieta' aziendale - La Societa' tutelera' i propri diritti a termine di legge.

METANODOTTO CITTA' SANT'ANGELO - ALANNO

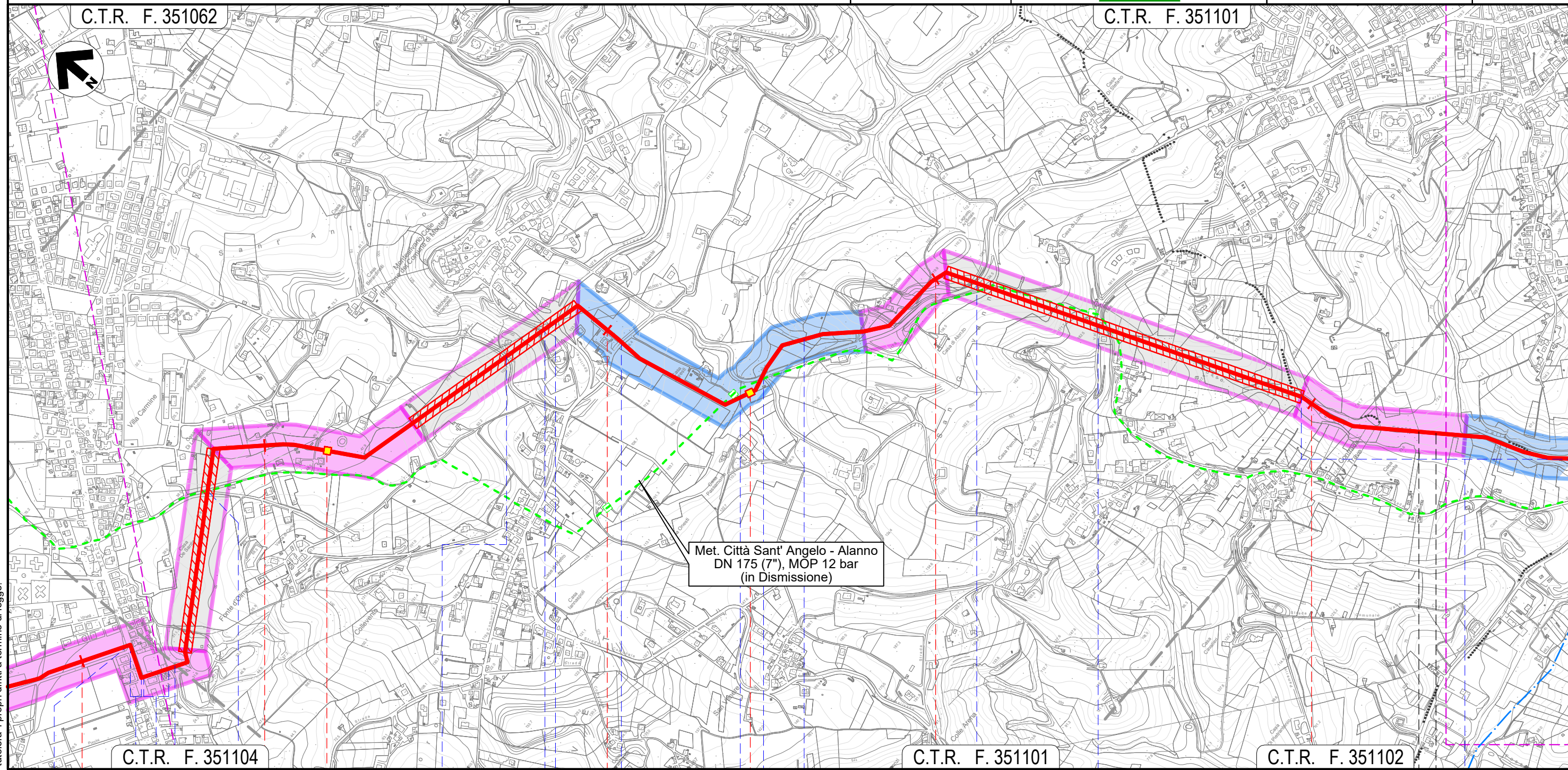
CARTA DEL RISCHIO ARCHEOLOGICO

Quadro d'unione



0	13/07/21	EMISSIONE PER ENTI	FABIANI	FRANCESCONE	BANCI
REV.	DATA	DESCRIZIONE	ELABORATO	VERIFICATO	APPROVATO
		Progettista	Enereco		
			Comm.	5719-001	
			Dis.	P-PG-D-1045	

Foglio
3
di 13
Scala
1:10.000



C.T.R. F. 351062

C.T.R. F. 351101

C.T.R. F. 351104

C.T.R. F. 351101

C.T.R. F. 351102

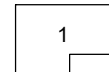
Il presente disegno e' di proprieta' aziendale - La Societa' tutelera' i propri diritti a termine di legge.

4	5	6	7	8	
MONTESILVANO			PESCARA		MONTESILVANO
PESCARA			PESCARA		
Via Vestina	Via Vestina (percorrenza)	Via Pavese (percorrenza)	Via F.lli Cervi	Via Fosso dello Sportello	Strada Piazza Osvaldo Galli
Fosso	NODO 6457	S.P. n.25	S.P. n.26	Fosso Mazzocco	NODO 6470
				S.P. n.26	Via Giorgio La Pira
					Fosso Valle Furci (percorrenza)

METANODOTTO CITTA' SANT'ANGELO - ALANNO

CARTA DEL RISCHIO ARCHEOLOGICO

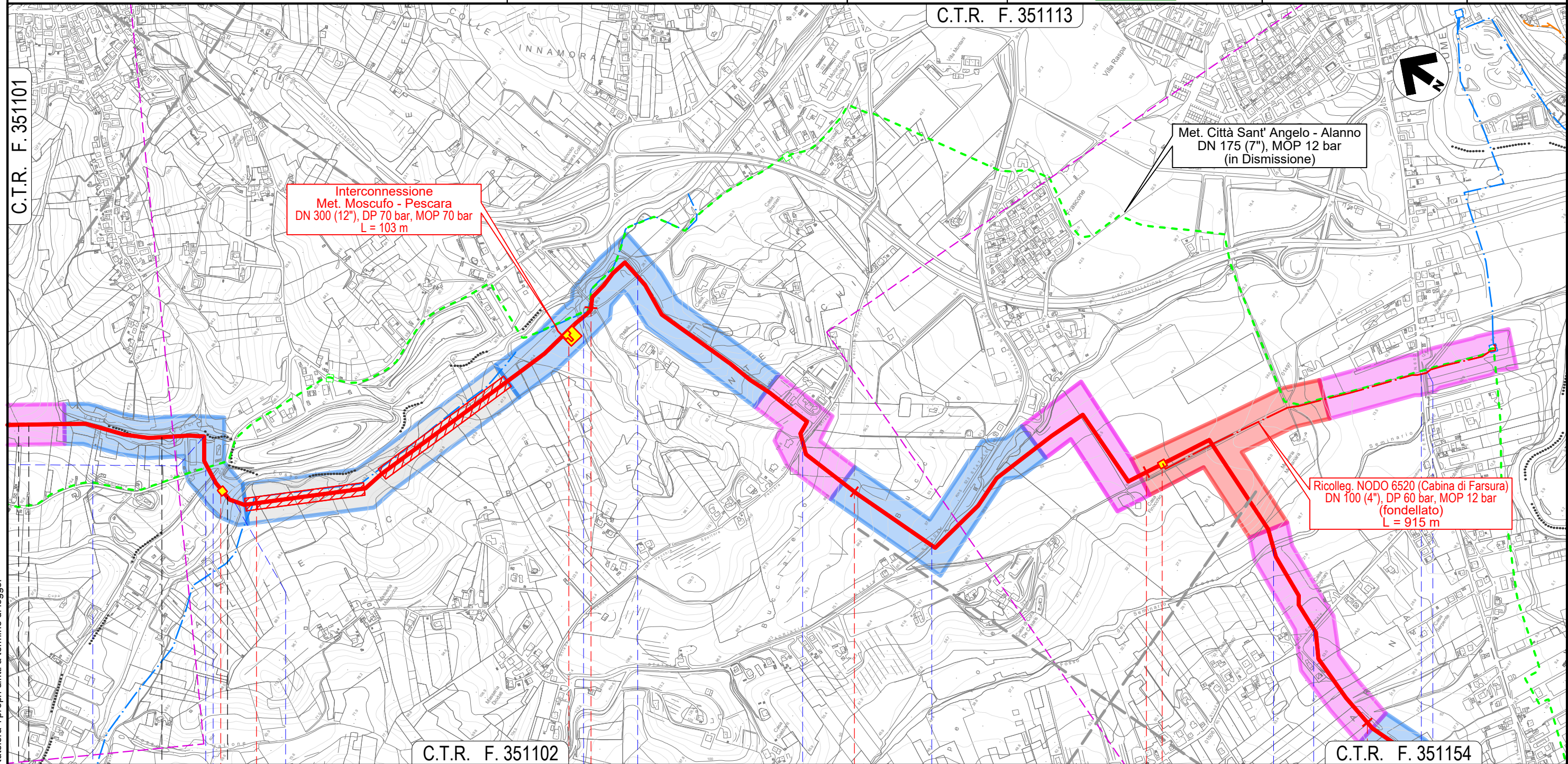
Quadro d'unione



0	13/07/21	EMISSIONE PER ENTI	FABIANI	FRANCESCO	BANCI	Foglio 4 di 13 Scala 1:10.000
REV.	DATA	DESCRIZIONE	ELABORATO	VERIFICATO	APPROVATO	
		Progettista				Comm. 5719-001
						Dis. P-PG-D-1045

C.T.R. F. 351101

C.T.R. F. 351113



C.T.R. F. 351102

C.T.R. F. 351154

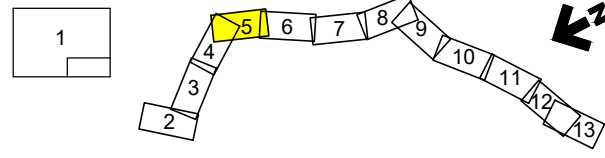
MONTESILVANO		PESCARA		SPOLTRE				PESCARA	
PESCARA									
Fosso Valle Furci (percorrenza)		Strada C.le Trave		NODO 6490		NODO 6495		NODO 6505	
Via dei Frassini		Fosso Grande		Fosso		Via Fonte Vecchia		Via Valle Carbone	
								S.R. n.16 bis	
								Fosso del Seminario	
								Via Pescarina	
								S.R. n.602	
								Fosso del Seminario	

Il presente disegno e' di proprieta' aziendale - La Societa' tutelera' i propri diritti a termine di legge.

METANODOTTO CITTA' SANT'ANGELO - ALANNO

CARTA DEL RISCHIO ARCHEOLOGICO

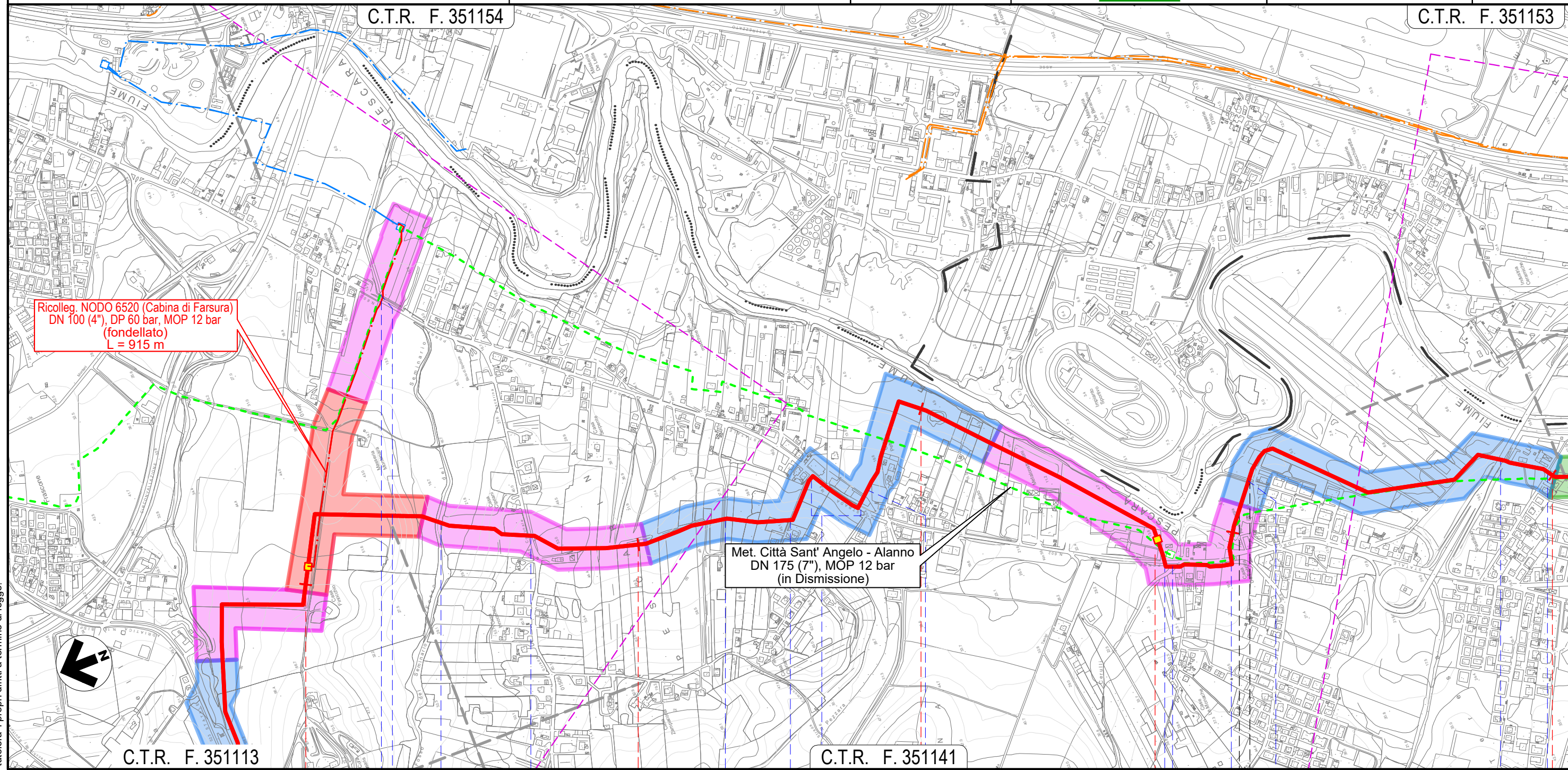
Quadro d'unione



0	13/07/21	EMISSIONE PER ENTI	FABIANI	FRANCESCONE	BANCI	Foglio 5
REV.	DATA	DESCRIZIONE	ELABORATO	VERIFICATO	APPROVATO	di 13
Progettista			Comm. 5719-001			Scala 1:10.000
						C.T.R. F. 351153
			Dis. P-PG-D-1045			

C.T.R. F. 351154

C.T.R. F. 351153



Ricolleg. NODO 6520 (Cabina di Farsura)
DN 100 (4"), DP 60 bar, MOP 12 bar
(fondellato)
L = 915 m

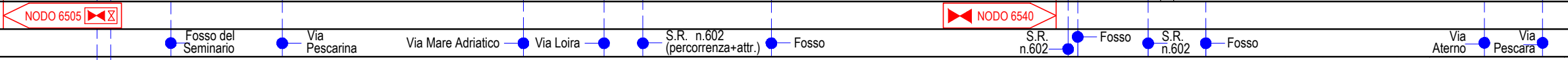
Met. Città Sant' Angelo - Alanno
DN 175 (7"), MOP 12 bar
(in Dismissione)

C.T.R. F. 351113

C.T.R. F. 351141

12 13 14 15 16

SPOLTORE	SAN GIOVANNI TEATINO	SPOLTORE
PESCARA	CHIETI	PESCARA



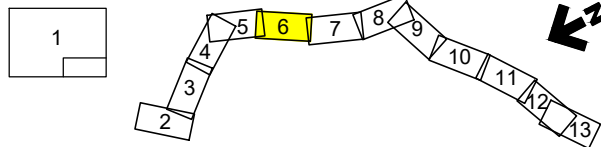
S.R. n.602 Fosso del Seminario

Il presente disegno e' di proprieta' aziendale - La Societa' tutelera' i propri diritti a termine di legge.

METANODOTTO CITTA' SANT'ANGELO - ALANNO

CARTA DEL RISCHIO ARCHEOLOGICO

Quadro d'unione



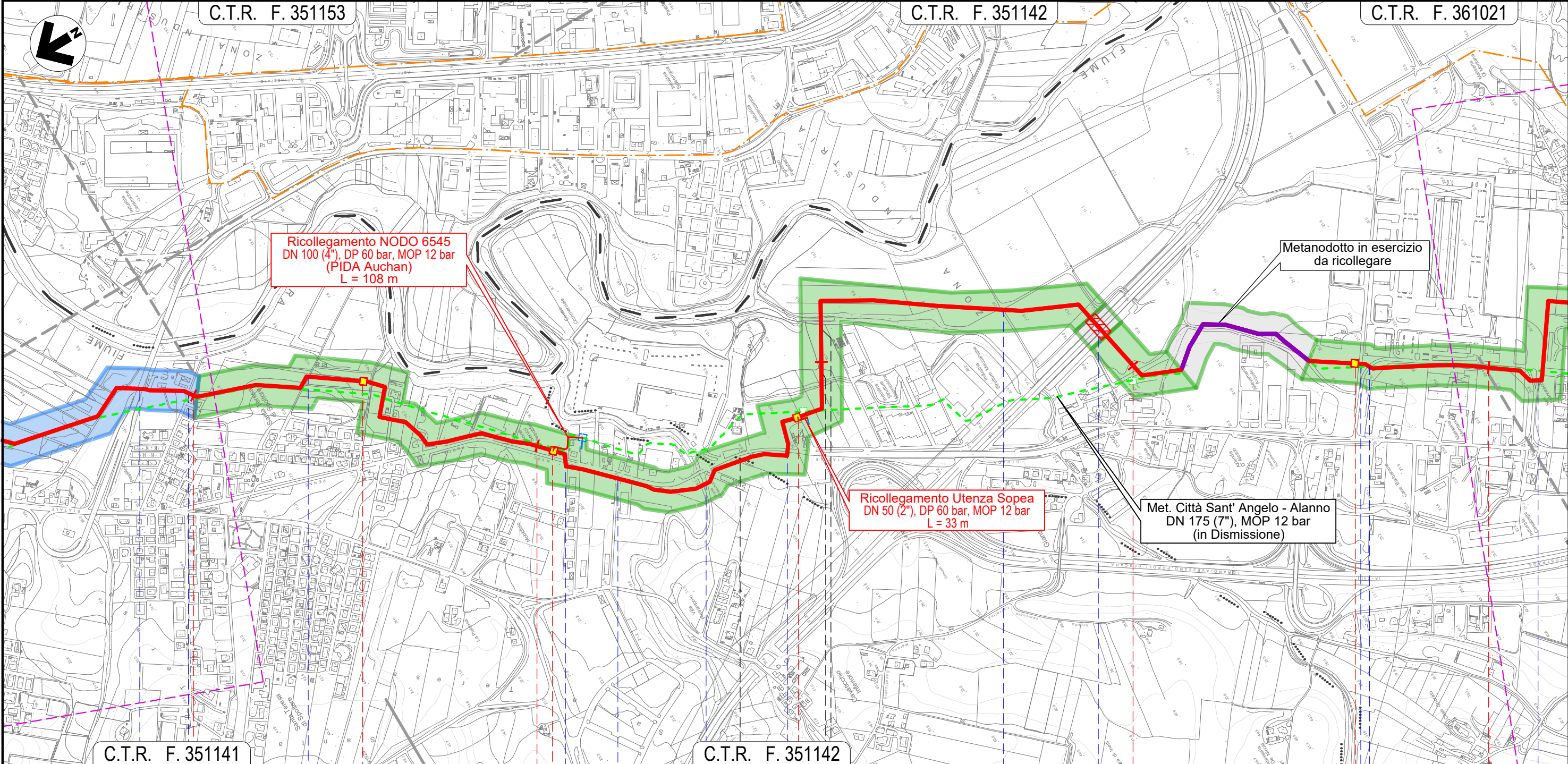
0	13/07/21	EMISSIONE PER ENTI	FABIANI	FRANCESCO	BANCI
REV.	DATA	DESCRIZIONE	ELABORATO	VERIFICATO	APPROVATO
		Progettista			
			Comm.	5719-001	
			Dis.	P-PG-D-1045	

Foglio
6
di 13
Scala
1:10.000

C.T.R. F. 351153

C.T.R. F. 351142

C.T.R. F. 361021



C.T.R. F. 351141

C.T.R. F. 351142

16

17

18

19

20

SPOLTORE

CEPAGATTI

SAN GIOVANNI TEATINO

CEPAGATTI

PESCARA

CHIETI

☒ NODO 6543

☒ NODO 6547

☒ NODO 6555

☒ NODO 6560

Via Aterno

Via Pescara

Via Aterno

S.R. n.602

Via Maiella

Fosso Fontecchio

S.R. n.602

Fossi Madonna

Via Nazionale

Autostrada A14

Strada asfaltata

Via Lombardia

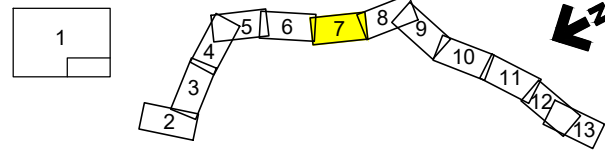
S.R. n.602

Il presente disegno e' di proprieta' aziendale - La Societa' tutelera' i propri diritti a termine di legge.

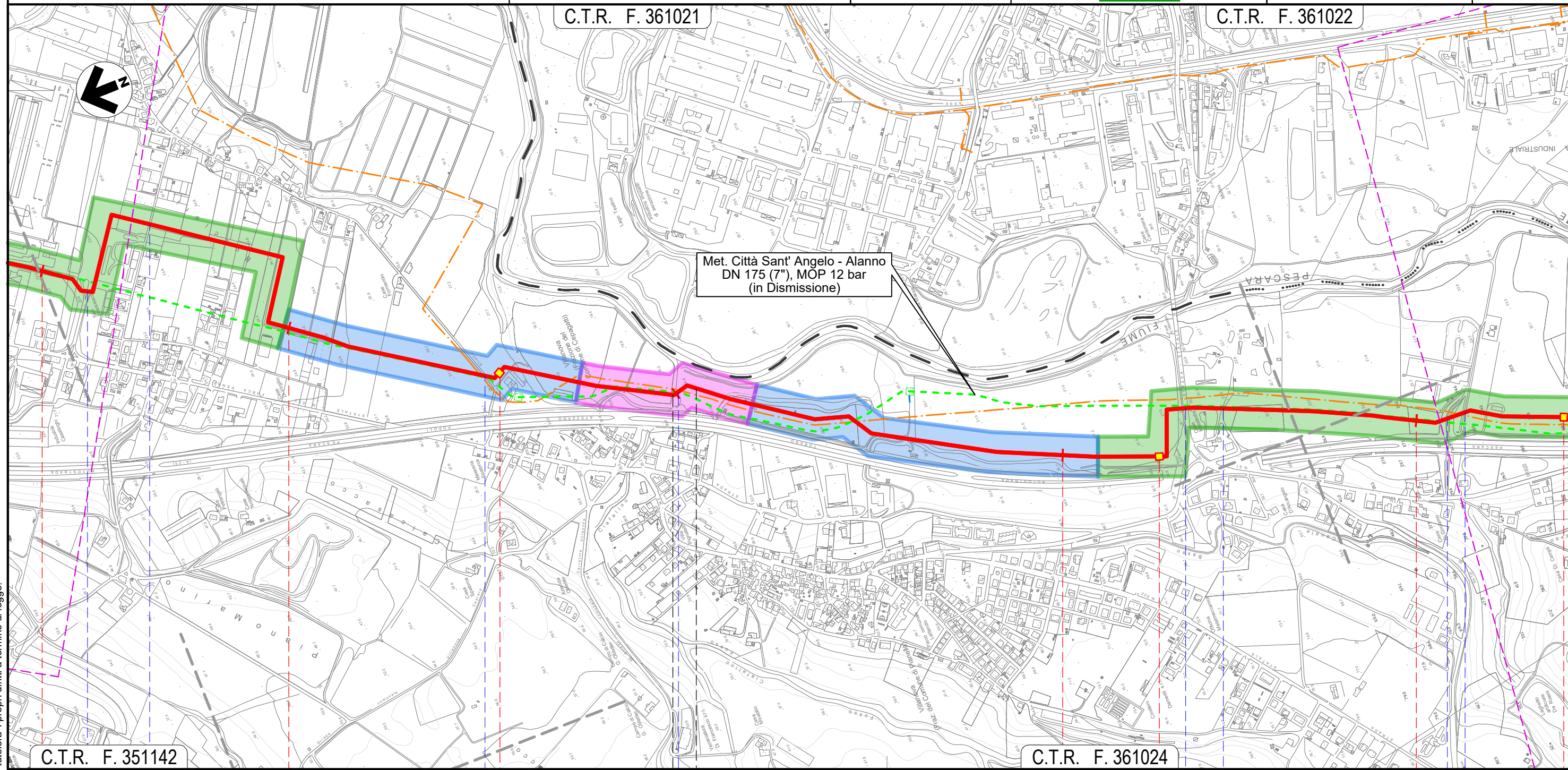
METANODOTTO CITTA' SANT'ANGELO - ALANNO

CARTA DEL RISCHIO ARCHEOLOGICO

Quadro d'unione



0	13/07/21	EMISSIONE PER ENTI	FABIANI	FRANCESCONE	BANCI	Foglio 7
REV.	DATA	DESCRIZIONE	ELABORATO	VERIFICATO	APPROVATO	
Progettista			Comm. 5719-001			Scala 1:10.000
S.G.I. Società Gasdotti Italia S.P.A.			Dis. P-PG-D-1045			
Enereco						



C.T.R. F. 351142

C.T.R. F. 361024


20	21	22	23	24
CEPAGATTI		CHIETI	CEPAGATTI	
PESCARA		CHIETI	PESCARA	
S.R.n.602	Via Lombardia	NODO 6570	Via Piemonte	Fosso Cialfalino
		NODO 6585	S.S. n.81	Via Aterno
		NODO 6590	Strada Asfaltata	Fosso

Il presente disegno e' di proprieta' aziendale - La Societa' tutelera' i propri diritti a termine di legge.

METANODOTTO CITTA' SANT'ANGELO - ALANNO

CARTA DEL RISCHIO ARCHEOLOGICO

Quadro d'unione



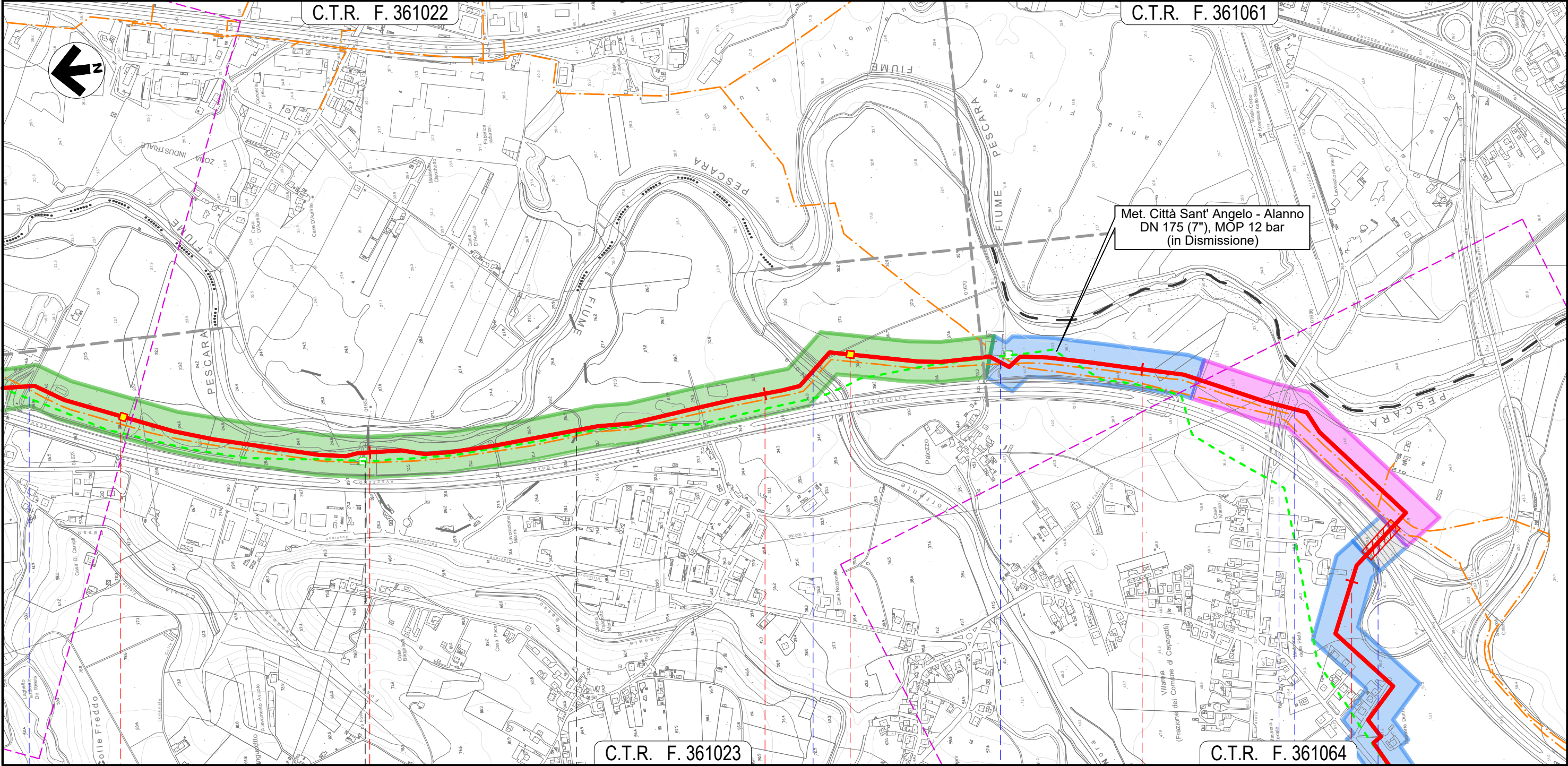
0	13/07/21	EMISSIONE PER ENTI	FABIANI	FRANCESCONI	BANCI
REV.	DATA	DESCRIZIONE	ELABORATO	VERIFICATO	APPROVATO
		Progettista	5719-001		
			P-PG-D-1045		

Foglio
8
di 13
Scala
1:10.000



C.T.R. F. 361022

C.T.R. F. 361061



C.T.R. F. 361023

C.T.R. F. 361064


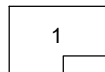
CEPAGATTI	CHIETI	CEPAGATTI	
PESCARA	CHIETI	PESCARA	
Fosso	Torrente Nora	Strada Contrada Palazzo	S.P. n.41
		Via Ponte delle Fiascine	Autostrada A25

Il presente disegno e' di proprieta' aziendale - La Societa' tutelera' i propri diritti a termine di legge.

METANODOTTO CITTA' SANT'ANGELO - ALANNO

CARTA DEL RISCHIO ARCHEOLOGICO

Quadro d'unione

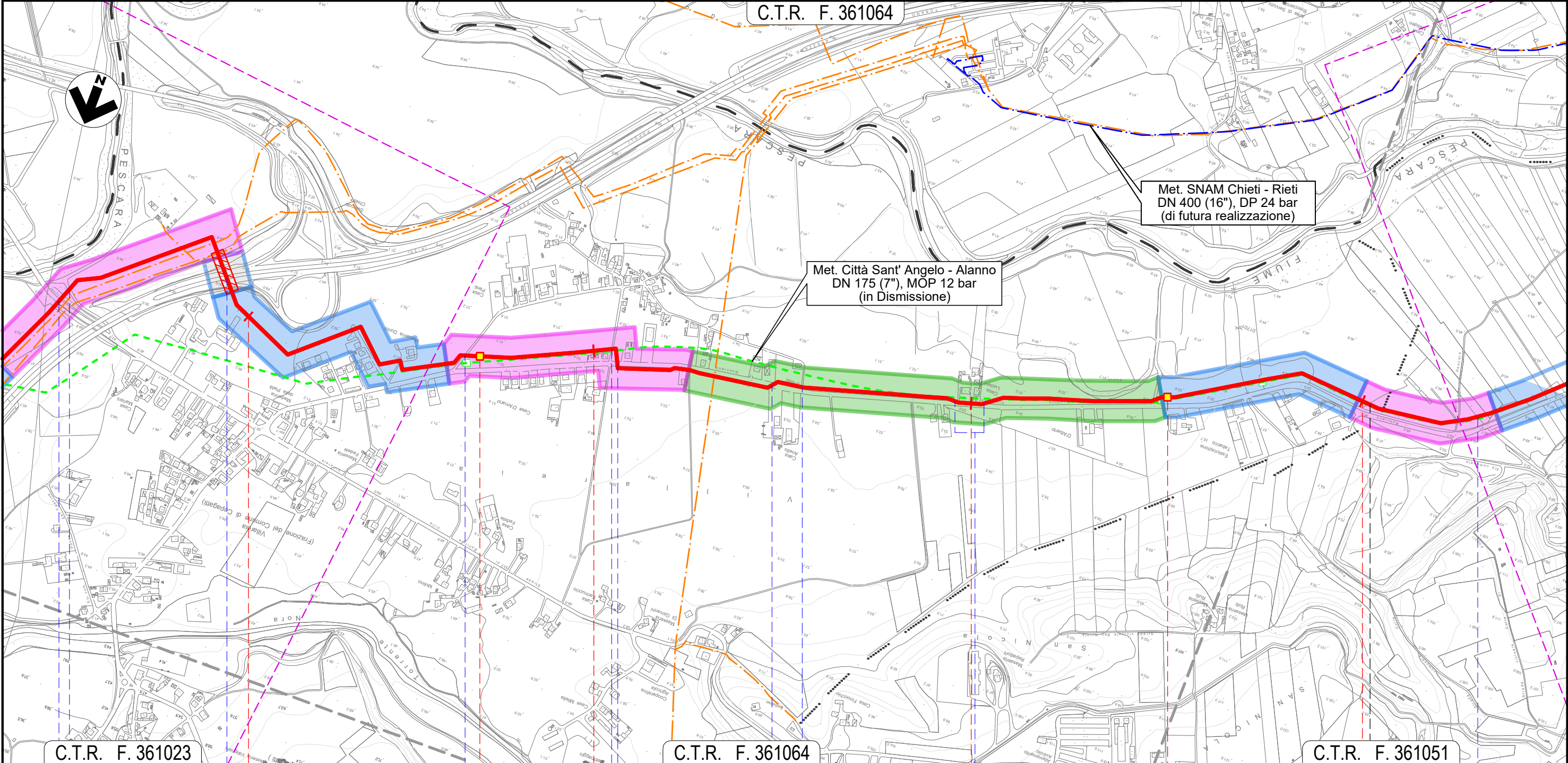


0	13/07/21	EMISSIONE PER ENTI	FABIANI	FRANCESCONE	BANCI
REV.	DATA	DESCRIZIONE	ELABORATO	VERIFICATO	APPROVATO
		Progettista	5719-001		
			P-PG-D-1045		

Foglio
9
di 13
Scala
1:10.000



C.T.R. F. 361064



C.T.R. F. 361023

C.T.R. F. 361064

C.T.R. F. 361051

28

29

30

31

CEPAGATTI

PESCARA

ROSCIANO



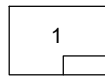
- S.P. n.41 ● Via Ponte delle Fascine
- Autostrada A25
- Via Giovanna D'Arco ●
- S.P. n.44
- S.P. n.44
- Via Giovanna D'Arco
- Percorrenza S.P. n.44
- Canale in C.A.

Il presente disegno e' di proprieta' aziendale - La Societa' tutelera' i propri diritti a termine di legge.

METANODOTTO CITTA' SANT'ANGELO - ALANNO

CARTA DEL RISCHIO ARCHEOLOGICO

Quadro d'unione



0	13/07/21	EMISSIONE PER ENTI	FABIANI	FRANCESCONE	BANCI
REV.	DATA	DESCRIZIONE	ELABORATO	VERIFICATO	APPROVATO
		Progettista	5719-001		
			P-PG-D-1045		



Foglio 10 di 13
Scala 1:10.000

C.T.R. F. 361052

Met. SNAM Chieti - Rieti
DN 400 (16"), DP 24 bar
(di futura realizzazione)

Met. Città Sant' Angelo - Alanno
DN 175 (7"), MOP 12 bar
(in Dismissione)

C.T.R. F. 361051

C.T.R. F. 361052

C.T.R. F. 361053

32

33

34

35

ROSCIANO

PESCARA

Canale in C.A.

Fosso

Accesso area industriale



Accesso area industriale

Accesso area industriale

Accesso area industriale

S.P. n.44

S.P. n.44



Fosso Nerone (in C.A.)

S.P. n.44

S.P. n.44 (percorrenza)

Fosso

S.P. n.44

Il presente disegno e' di proprieta' aziendale - La Societa' tutelera' i propri diritti a termine di legge.

METANODOTTO CITTA' SANT'ANGELO - ALANNO

CARTA DEL RISCHIO ARCHEOLOGICO

C.T.R. F. 351052

C.T.R. F. 361094

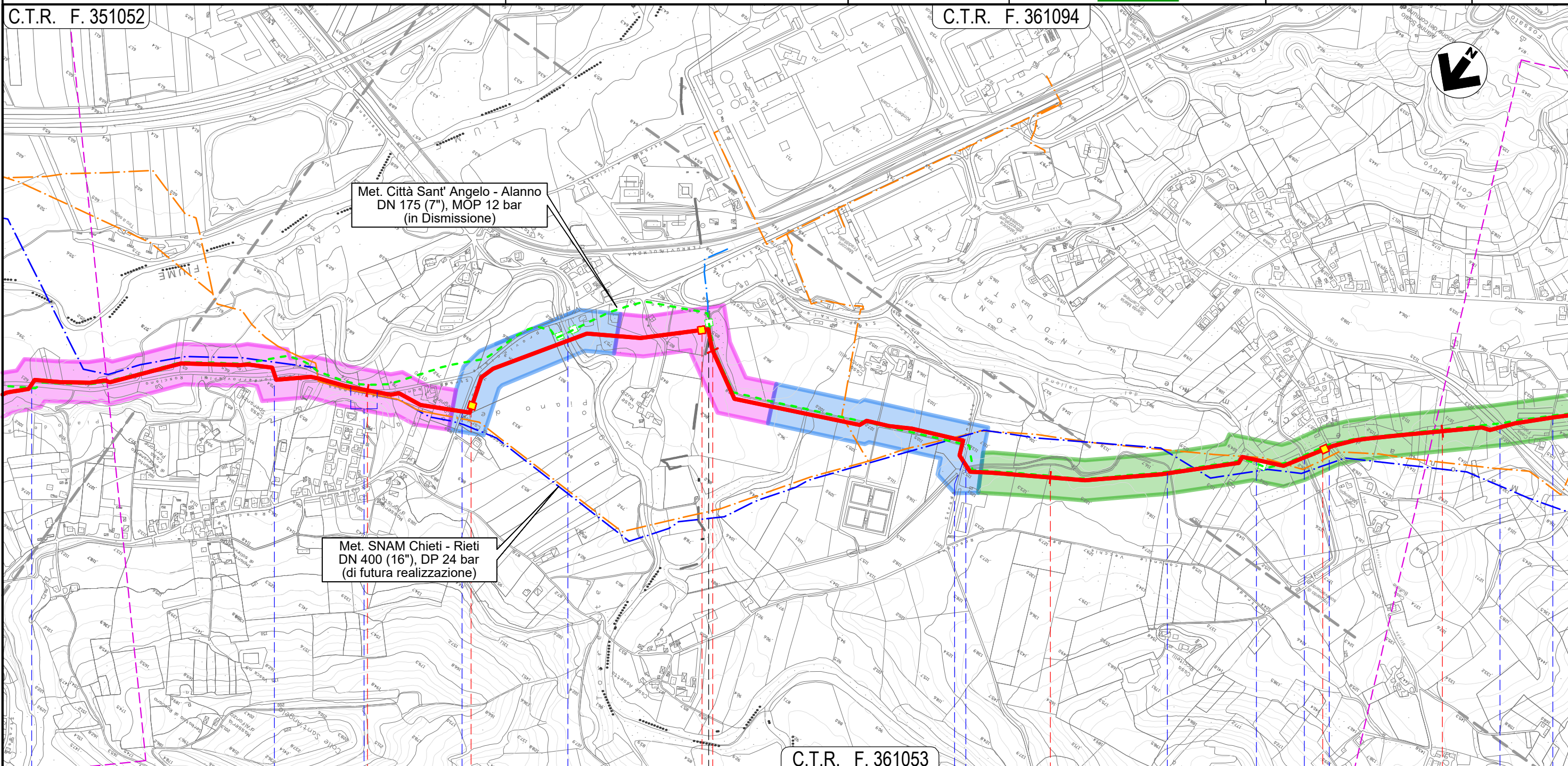
C.T.R. F. 361053

Quadro d'unione



0	13/07/21	EMISSIONE PER ENTI	FABIANI	FRANCESCONE	BANCI
REV.	DATA	DESCRIZIONE	ELABORATO	VERIFICATO	APPROVATO
		Progettista	5719-001		
			P-PG-D-1045		

Foglio
11
di 13
Scala
1:10.000



36 37 38 39

ROSCIANO

ALANNO

PESCARA

S.P. n. 44 S.P. n. 44 S.P. n. 44 (percorrenza) S.P. n. 47 Torrente Cigno Canale Alto Via dei Gelsi Canale Alto Fosso Vallone Canale Alto S.P. n. 48 Strada Consortile Via E. Berlinguer

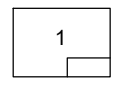


Il presente disegno e' di proprieta' aziendale - La Societa' tutelera' i propri diritti a termine di legge.

METANODOTTO CITTA' SANT'ANGELO - ALANNO

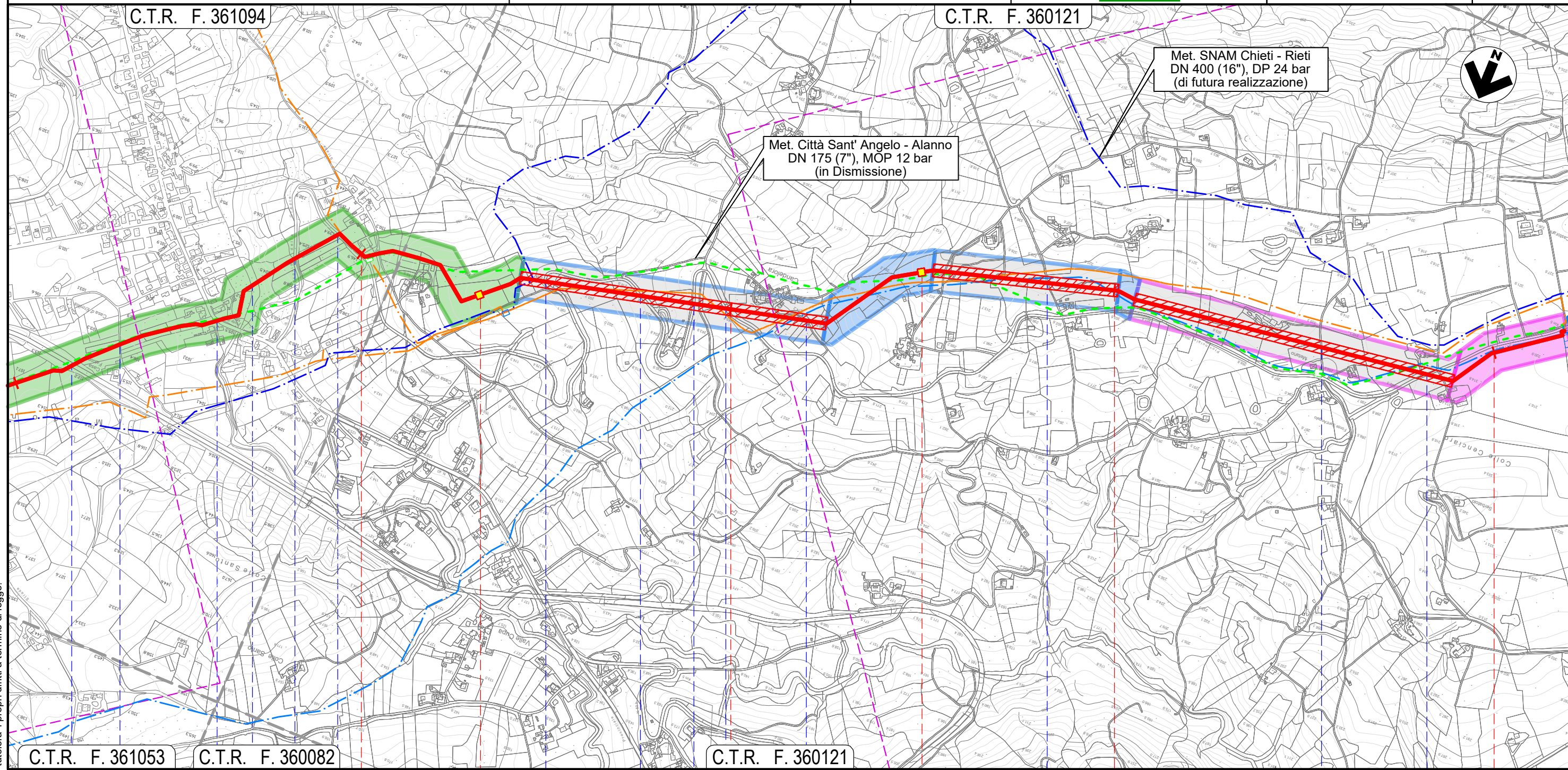
CARTA DEL RISCHIO ARCHEOLOGICO

Quadro d'unione



0	13/07/21	EMISSIONE PER ENTI	FABIANI	FRANCESCO	BANCI
REV.	DATA	DESCRIZIONE	ELABORATO	VERIFICATO	APPROVATO
		Progettista	5719-001		
			P-PG-D-1045		

Foglio
12
di 13
Scala
1:10.000



C.T.R. F. 361053 C.T.R. F. 360082 C.T.R. F. 360121 C.T.R. F. 360121

40 41 42 43

ALANNO
PESCARA

Strada Consortile Via E. Berlinguer S.P. n.40 Il Fos-satello S.P. n.49-2 S.P. n.49-2 S.P. n.49-2 S.P. n.49-2 S.P. n.49-2 Via Case Candeloro Via Colle del Vento Via Colle del Vento S.P. n.49-2




Il presente disegno e' di proprieta' aziendale - La Societa' tutelera' i propri diritti a termine di legge.

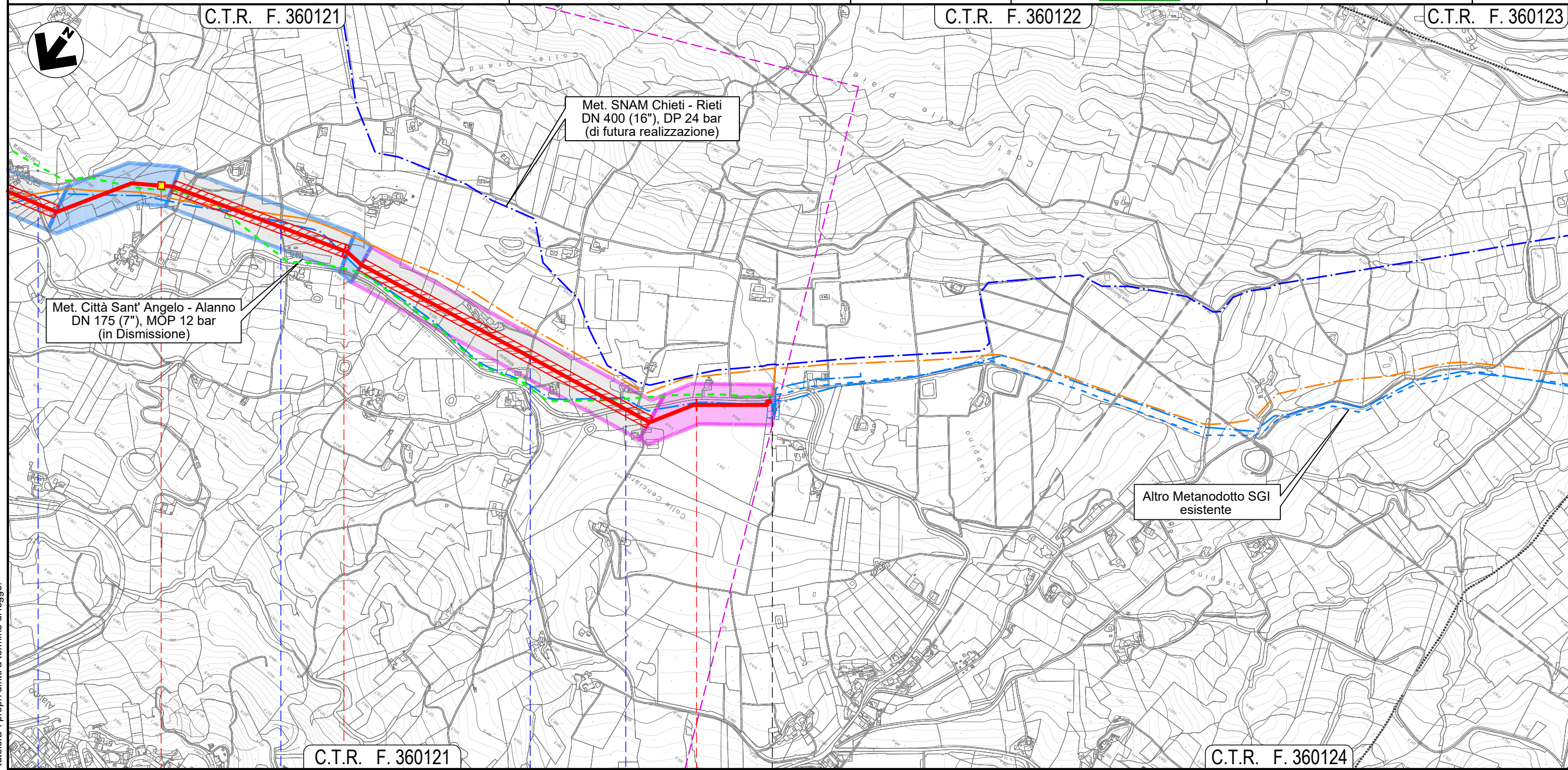
METANODOTTO CITTA' SANT'ANGELO - ALANNO

CARTA DEL RISCHIO ARCHEOLOGICO

Quadro d'unione



0	13/07/21	EMISSIONE PER ENTI	FABIANI	FRANCESCONE	BANCI	Foglio 13 di 13
REV.	DATA	DESCRIZIONE	ELABORATO	VERIFICATO	APPROVATO	
Progettista						Comm. 5719-001
						Dis. P-PG-D-1045
						Scala 1:10.000



Il presente disegno e' di proprieta' aziendale - La Societa' tutelera' i propri diritti a termine di legge.