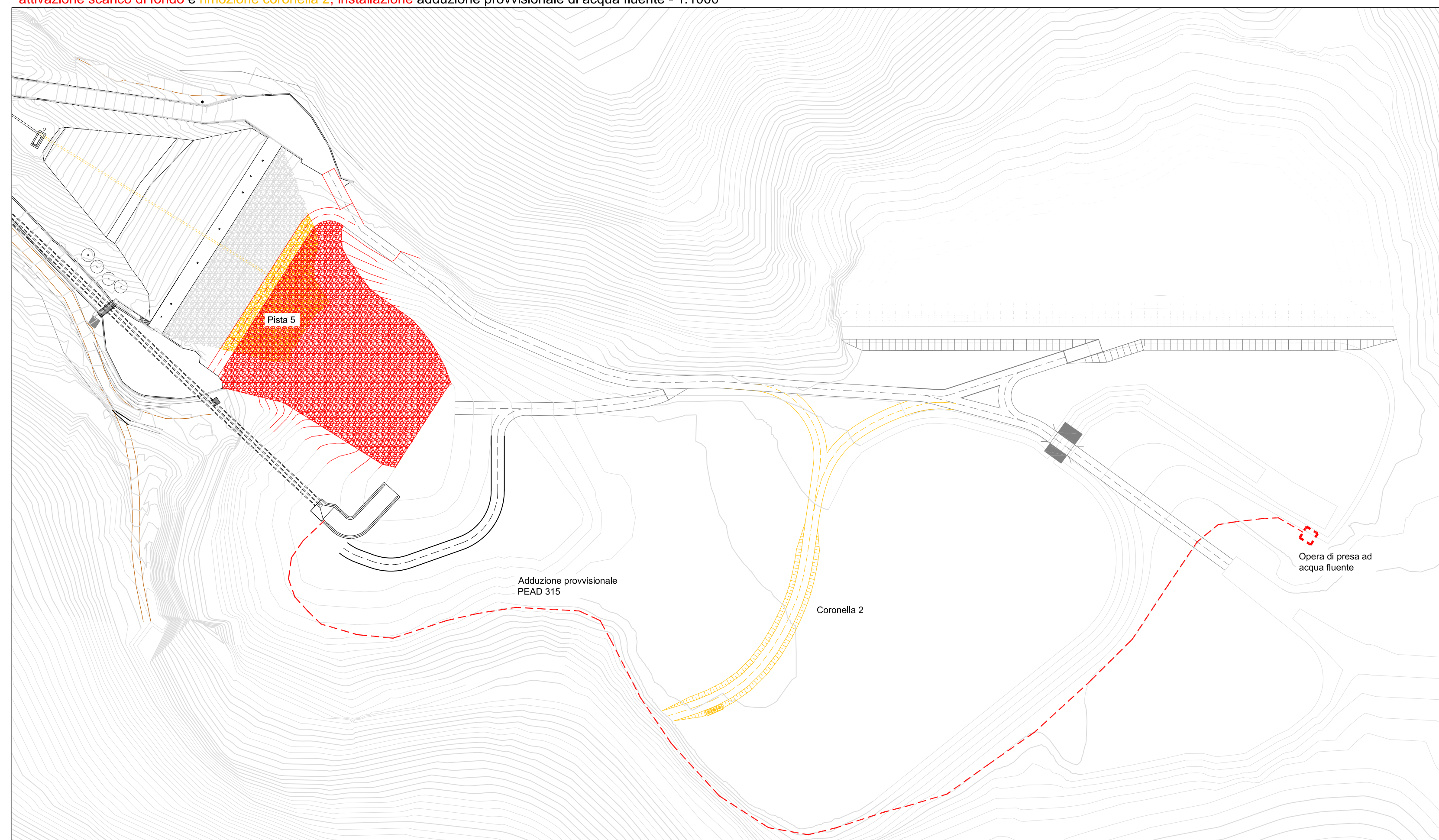
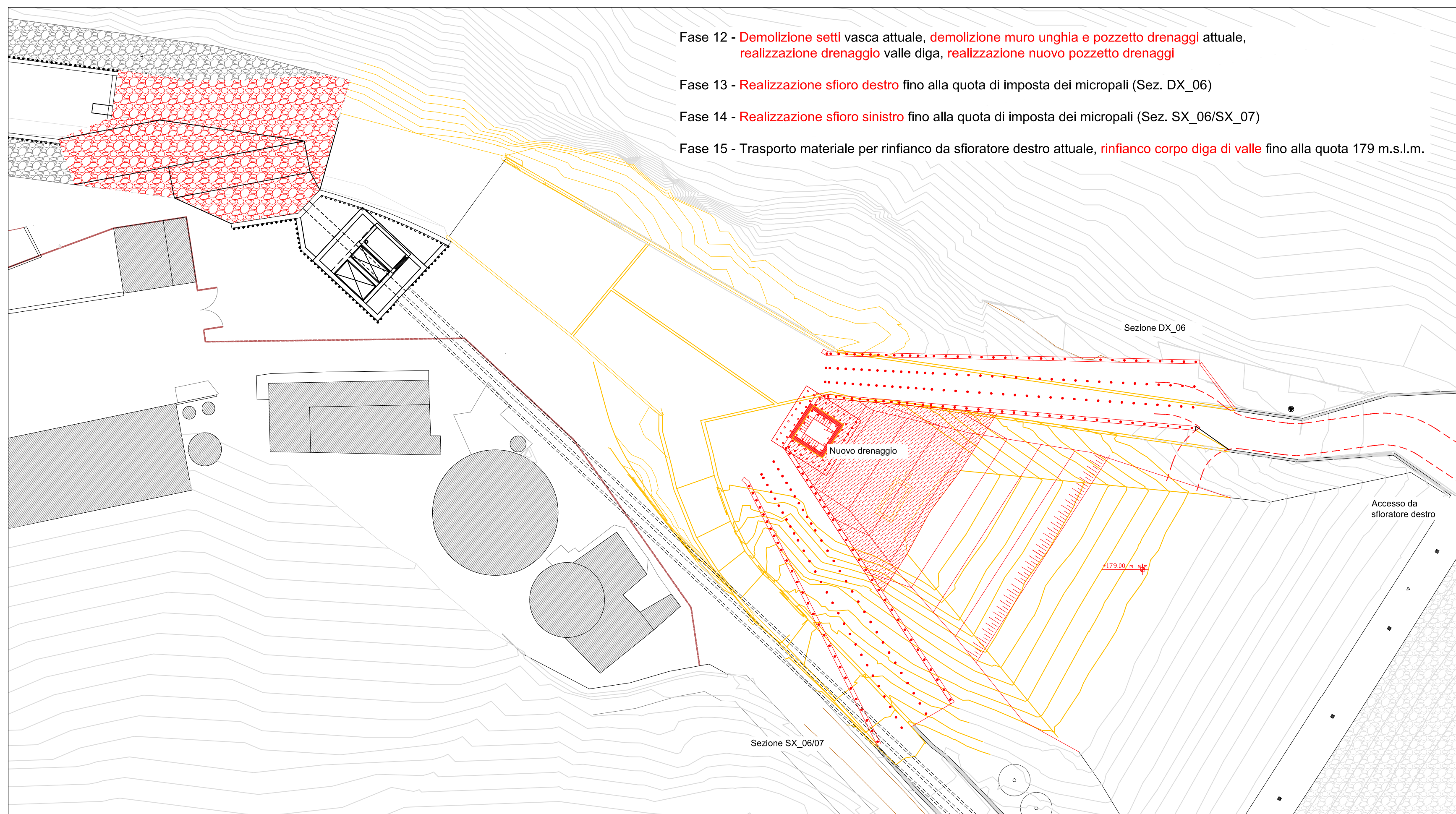


Fase 10/11 - **Accecamento scarico di fondo attuale, rinfianco paramento monte fino a pista 5, a quota 184.2, realizzazione scogliera, attivazione scarico di fondo e rimozione coronella 2, installazione adduzione provvisoria di acqua fluente** - 1:1000



Fase 12 - 13 - 14 - 15 - 1:400



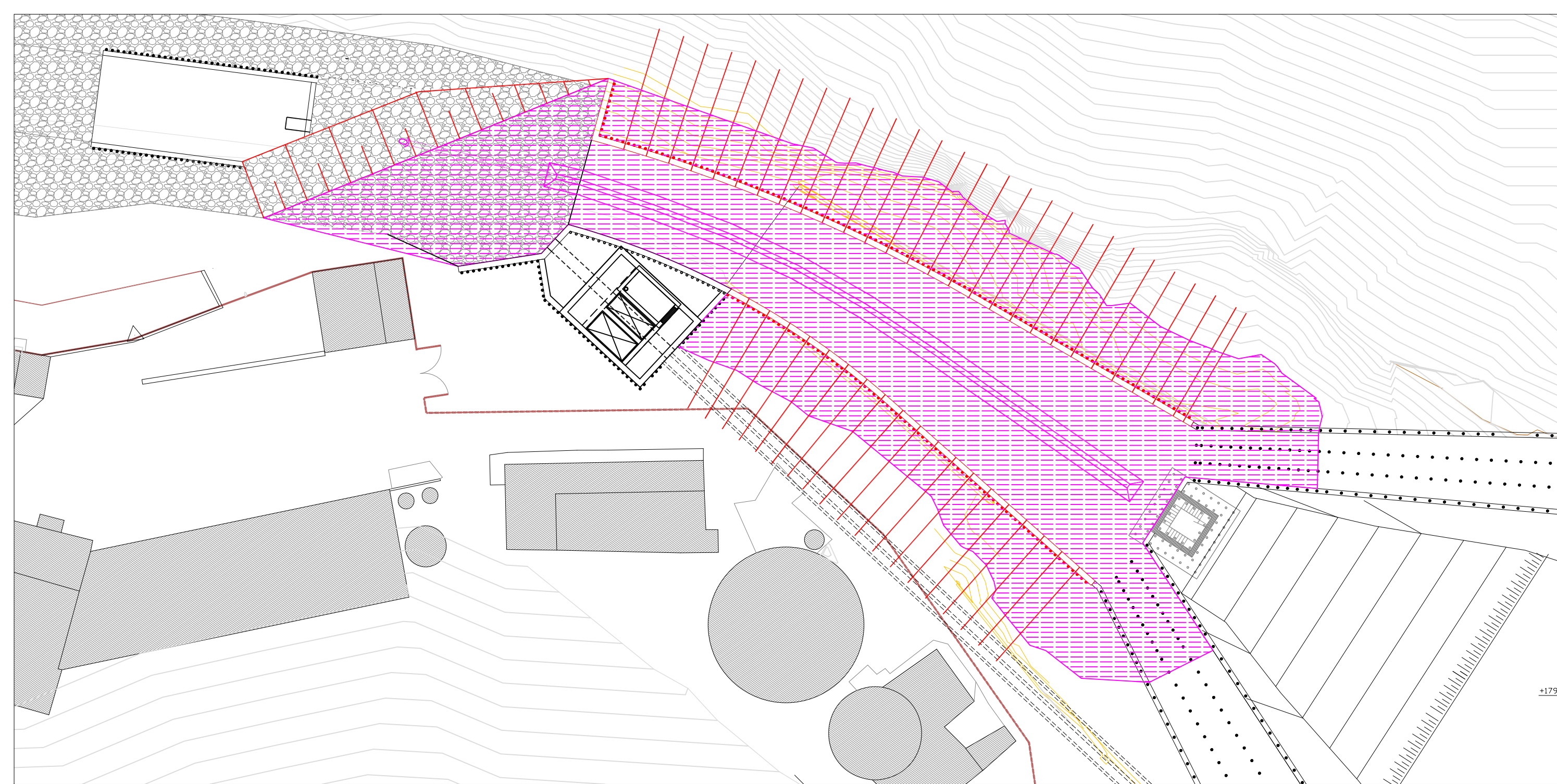
Fase 12 - Demolizione setti vasca attuale, demolizione muro unghia e pozzetto drenaggi attuale, realizzazione drenaggio valle diga, realizzazione nuovo pozzetto drenaggi

Fase 13 - Realizzazione sfioro destro fino alla quota di imposta dei micropali (Sez. DX\_06)

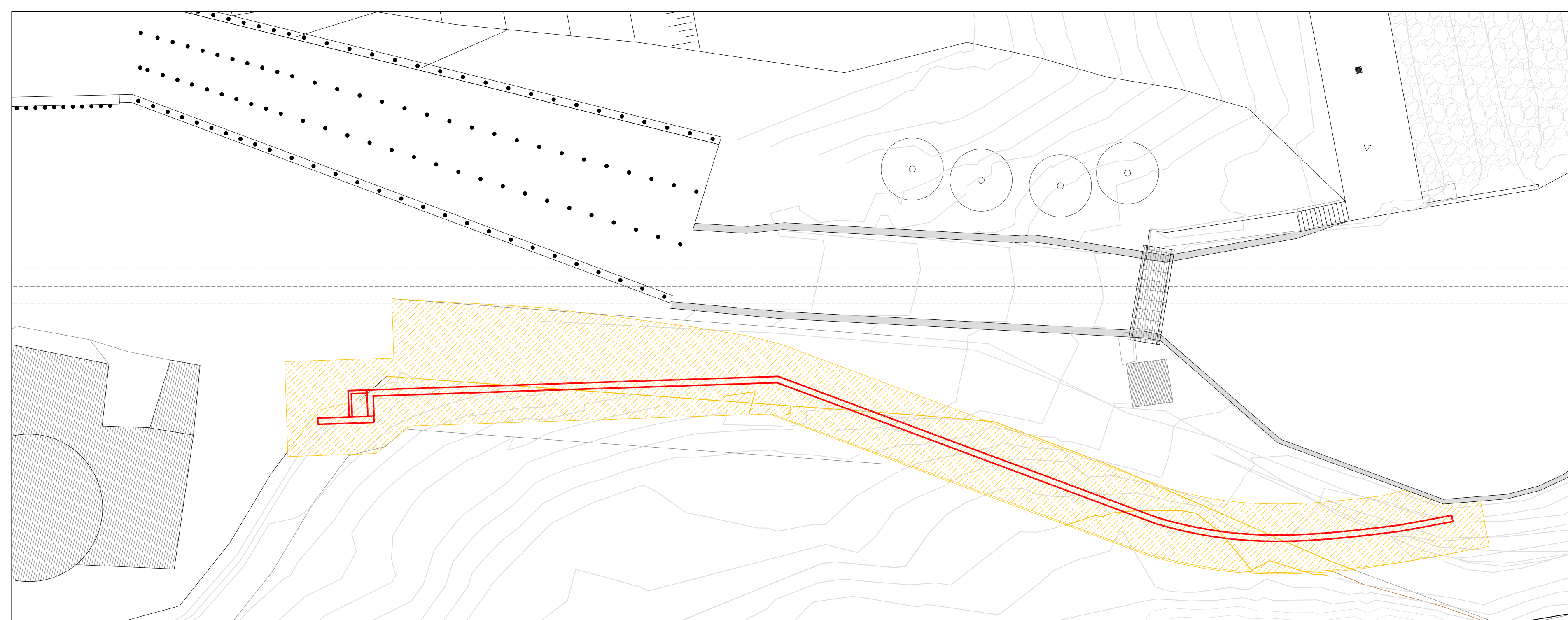
Fase 14 - Realizzazione sfioro sinistro fino alla quota di imposta dei micropali (Sez. SX\_06/SX\_07)

Fase 15 - Trasporto materiale per rinfianco da sfioratore destro attuale, rinfianco corpo diga di valle fino alla quota 179 m.s.l.m.

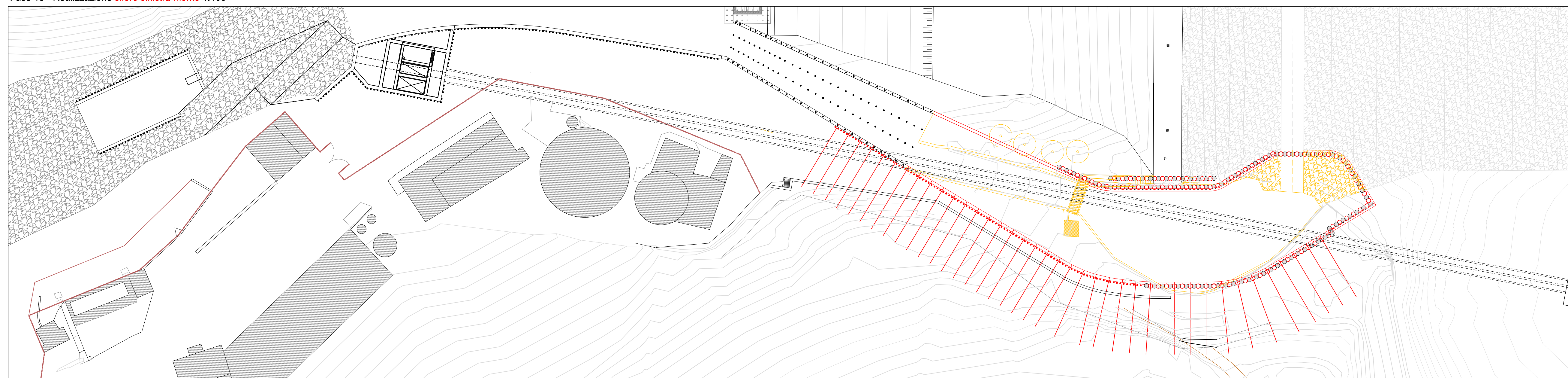
Fase 16 - Realizzazione **rinterro vasca** attuale fino a quota +171, **realizzazione canale** al centro del rilevato per scolo acque, **realizzazione micropali vasca dissipazione** e tiranti di testa, rimozione riporto e realizzazione timi inferiori 1:400



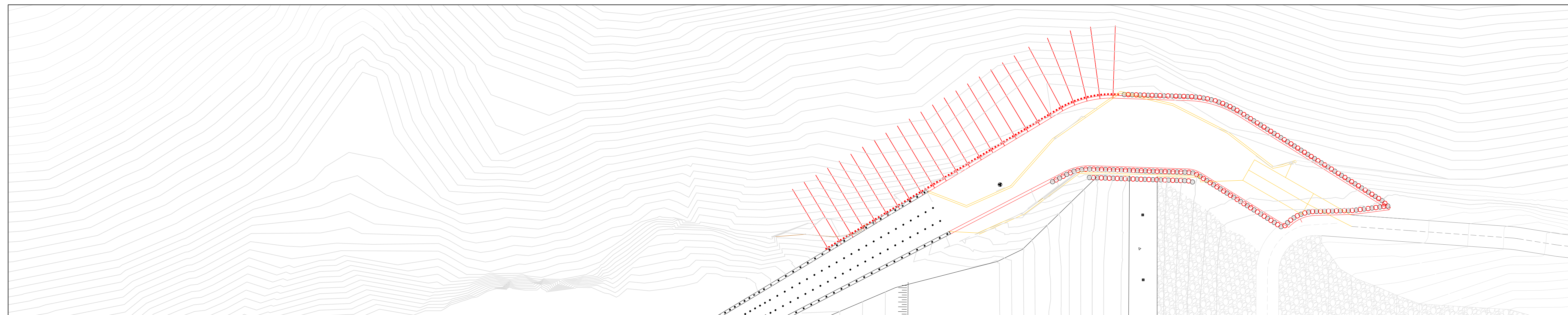
Fase 17 - Scavo per successiva **realizzazione muro** e strada pedonale in sponda sinistra - 1:200



Fase 18 - Realizzazione **sfioro sinistra monte** 1:400



Fase 19 - Realizzazione **sfioro destra monte** 1:400





ACQUE  
INGEGNERIE

COMUNE DI BARBERINO TAVARNELLE  
COMUNE DI POGGIBONSI  
Province di FIRENZE e SIENA



### INTERVENTI DI MIGLIORAMENTO DELLA DIGA DROVE DI CEPPARELLO



Tavola <b>EG22.03</b>	Nome Elaborato: <b>PLANIMETRIA DI CANTIERE</b>	Scala: VADE
Data: 30/10/2020		

**PROGETTO DEFINITIVO**

Settore: <b>INGEGNERIE TOSCANE</b> Sede Firenze Via de Sanctis, 49 Cod. Fiscale e P.I. 06111950488		Organizzazione statale di Stato di Qualità Integrata certificata in conformità alla norma ISO 9001 - ISO 14001 - OHSAS 18001 - SAS 8000	
<b>PROGETTISTA:</b>	<b>ING. GIOVANNI SIMONELLI</b>	<b>COLLABORATORI:</b>	<b>GEOL. CARLO FERRI</b>
<b>PROGETTOLOGO:</b>	<b>GEOL. FILIPPO LANDINI</b>		<b>PER. AGR. DAVIDE MORETTI</b>
<b>ESPROPRI:</b>	<b>GEOM. ANDREA PATRIARCHI</b>		<b>GEOM. ANDREA BERNARDINI</b>
<b>CONSULENTE TECNICO:</b>	<b>ING. DAVID SETTESOLDI</b>	<b>COMMESSA I.T.:</b>	<b>ING.TPLPD-ACCAC159</b>
<b>WEST Systems</b>		<b>RESPONSABILE COMMITTENTE:</b>	<b>GEOM. ALESSANDRO PIOLI</b>
<b>DELEGATO DEL DIRETTORE TECNICO:</b>	<b>ING. GIOVANNI SIMONELLI</b>	<b>RESPONSABILE DEL PROCEDIMENTO:</b>	<b>ING. ROBERTO CECCHINI</b>

Rev.	Data	Descrizione / Motivo della revisione	Redatto	Controllato / Approvato
01	30/10/2020	Prima Edizione (Richiesta perentoria di revisione costi)	Nanni	Settesoldi
02	27/10/2019	Seconda Edizione	Nanni	Settesoldi
01	18/10/2019	Prima Edizione	Nanni	Settesoldi

Progetto eseguito in collaborazione con il Comune di Barberino Tavarnelle e Poggibonsi