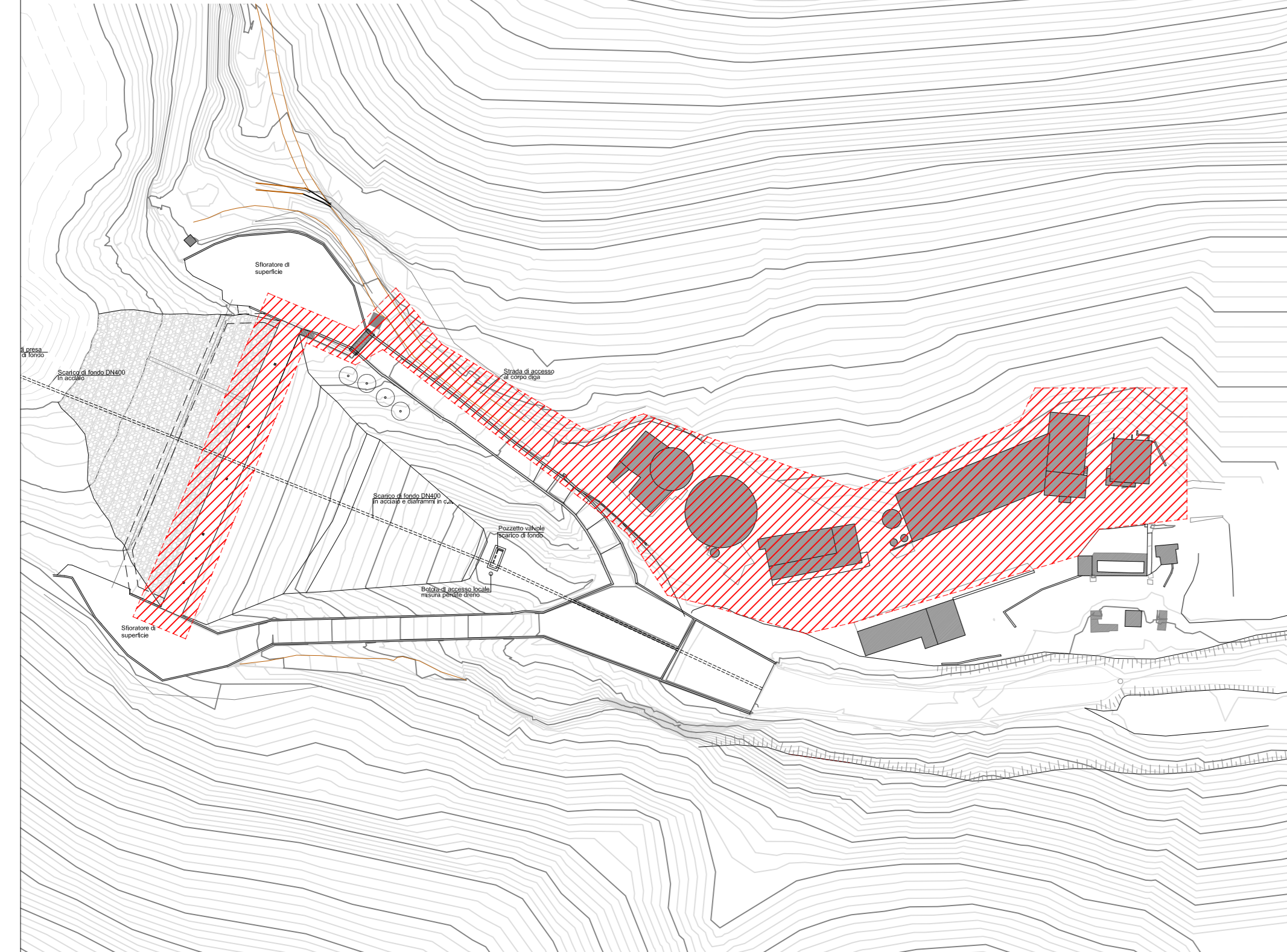


INTERFERENZE CON AREE PRIVATE PER ACCESSO AL CANTIERE - SCALA 1:1000

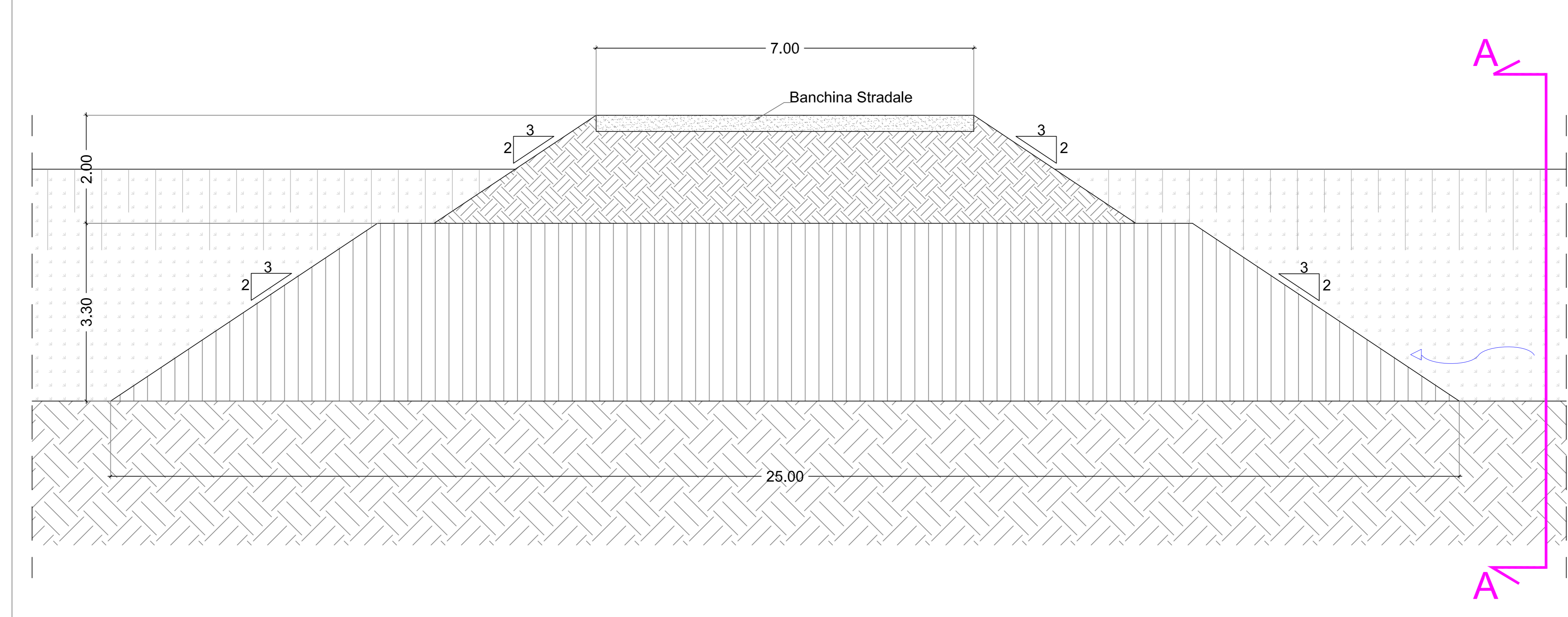


AREA SOGGETTA AD INTERFERENZE CON:  
- IMPIANTO ELETTRICO  
- IMPIANTO DI ILLUMINAZIONE  
- ACCESSO AL CORONAMENTO

SCALA 1:1000



PONTE PONTE PROVVISORIO - SCALA 1:50

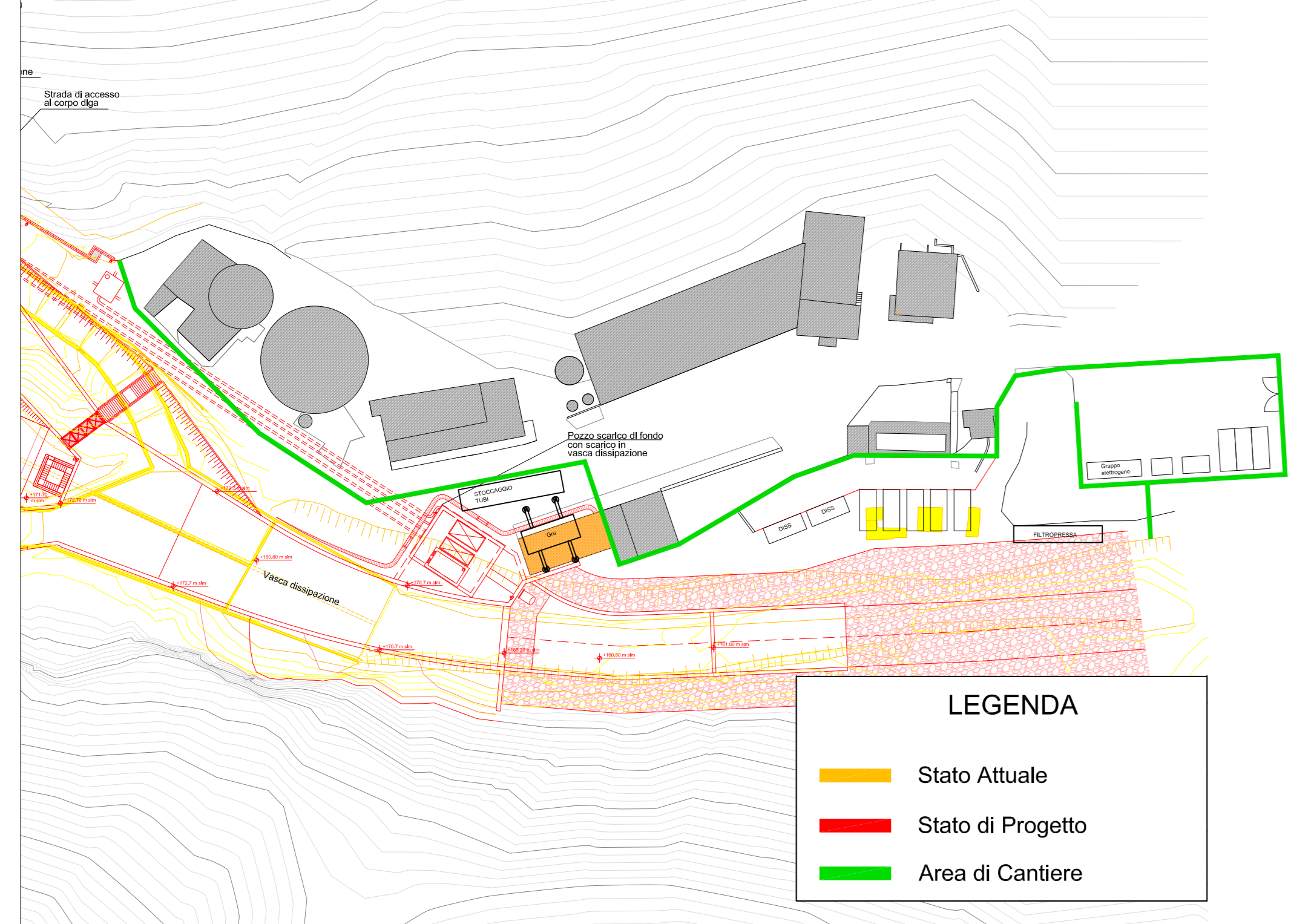


ACCESSO AL CANTIERE SU VIA MONSANTO

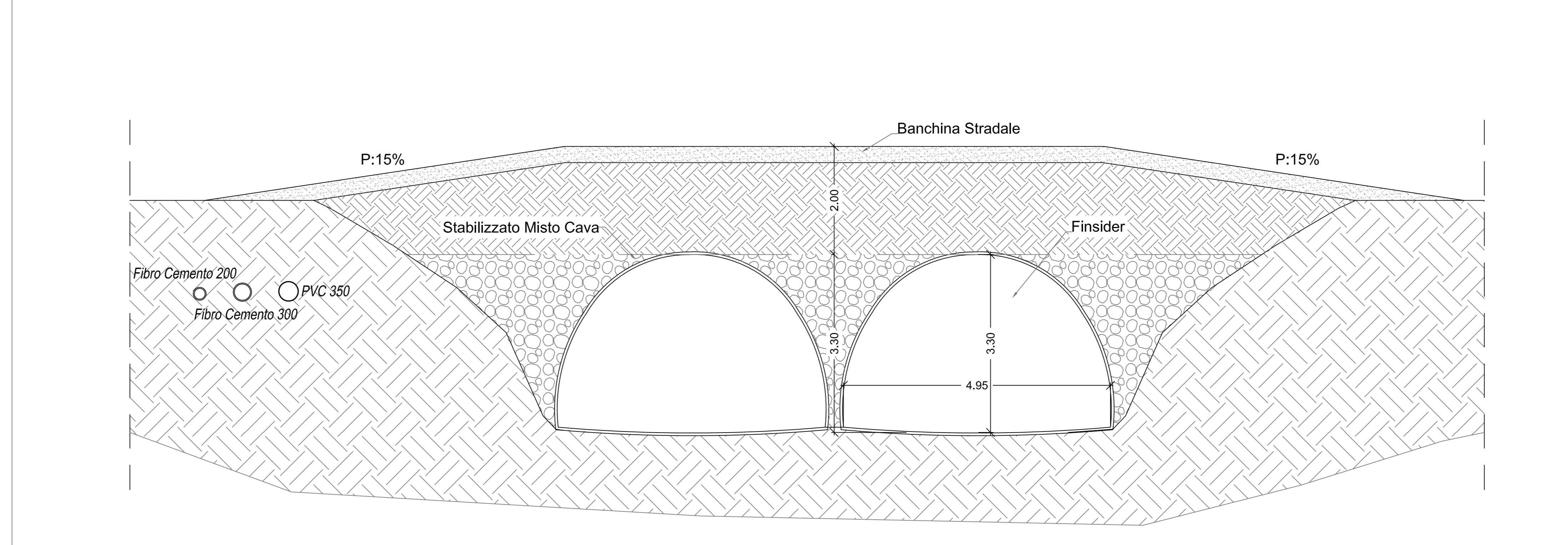


INTERFERENZE CAMPO BASE E VIABILITA' DI CANTIERE  
CON IMPIANTO DI POTABILIZZAZIONE

SCALA 1:500



ATTRAVERSAMENTO PONTE PROVVISORIO  
SEZIONE A-A - SCALA 1:50



COMUNE DI BARBERINO TAVARNELLE  
COMUNE DI FOGGIBONSI  
Province di FIRENZE e Siena

INGEGNERIE TOSCANE  
Sede Firenze Via de' Sanctis, 49 Cod. Fiscale e P.I. 0611950488

**INTERVENTI DI MIGLIORAMENTO DELLA DIGA DROVE DI CEPPARELLO**

**PROGETTO DEFINITIVO**

Tavola: **EG24** Nome Suborato: **PLANIMETRIA E PARTICOLARI INTERFERENZE** Scala: **Varie**

Settore: **INGEGNERIE TOSCANE** Sede Firenze Via de' Sanctis, 49 Cod. Fiscale e P.I. 0611950488

PROGETTAZIONE: COLLABORATORI: GEOL. CARLO FERRI  
PER. AGR. DANIELE MORETTI  
PER. GEOM. ANDREA BERNARDINI

PROGETTISTA: ING. GIOVANNI SIMONELLI  
GEOLOGO: GEOL. FILIPPO LANDINI  
ESPROPRI: GEOM. ANDREA PATRIARCHI

COMMESSA I.T.: ING. T.P.L. DI ACCIACCI

RESPONSABILE COMMITTENTE: GEOM. ALESSANDRO PICOLI

DELEGATO DEL DIRETTORE TECNICO: ING. GIOVANNI SIMONELLI  
RESPONSABILE DEL PROCEDIMENTO: ING. ROBERTO CECCHINI

Rev.	Data	Descrizione / Motivo della revisione	Redatto	Controllato / Approvato
01	20/10/2019	Tracciamento	Simonelli	Simonelli
02	27/10/2019	Spazio Espropri (Pianta generale e sezione costi)	Ferrari	Simonelli
03	19/11/2019	Prima Emersione	Ferrari	Simonelli