



COMUNE DI BARBERINO TAVARNELLE
COMUNE DI POGGIBONSI

Provincia di FIRENZE e SIENA



INTERVENTI DI MIGLIORAMENTO DELLA DIGA "DROVE DI CEPPARELLO"



Tavola/Elaborato:	Nome Elaborato:	Scala:
GEO.12	CARTA DELLA PERICOLOSITA' IDRAULICA (PIANI STRUTTURALI COMUNALI)	1:5.000
		Data:
		30/10/2020


Settore: **INGEGNERIE TOSCANES**
Sede Firenze Via de Sanctis, 49 Cod. Fiscale e P.I. 06111950488
Organizzazione dotata di Sistema di Gestione Integrato certificato in conformità alla normativa ISO9001 - ISO14001 - OHSAS18001 - SA8000

PROGETTAZIONE:
PROGETTISTA: **ING. GIOVANNI SIMONELLI**
GEOLOGO: **GEOL. FILIPPO LANDINI**
ESPROPRI: **GEOM. ANDREA PATRIARCHI**

COLLABORATORI:
DOTT. GEOL. CARLO FERRI
PER. AGR. DAVIDE MORETTI
GEOM. ANDREA BERNARDINI

CONSULENTI TECNICI:
WEST Systems PROGETTISTA OPERE IDRAULICHE E STRUTTURALI:
ING. DAVID SETTESOLDI

COMMESSA I.T.:
INGT-TPIDP-ACQAC159



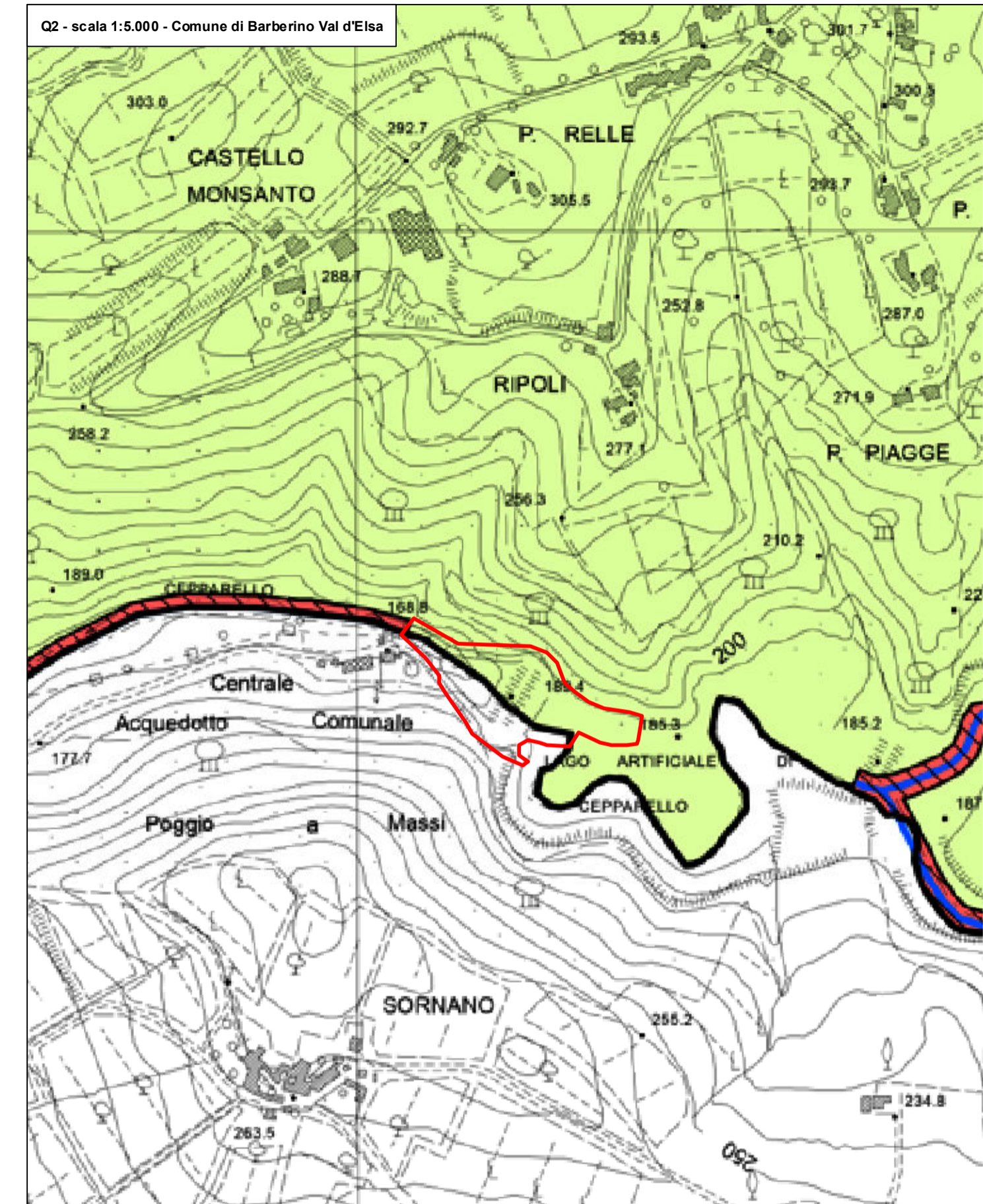
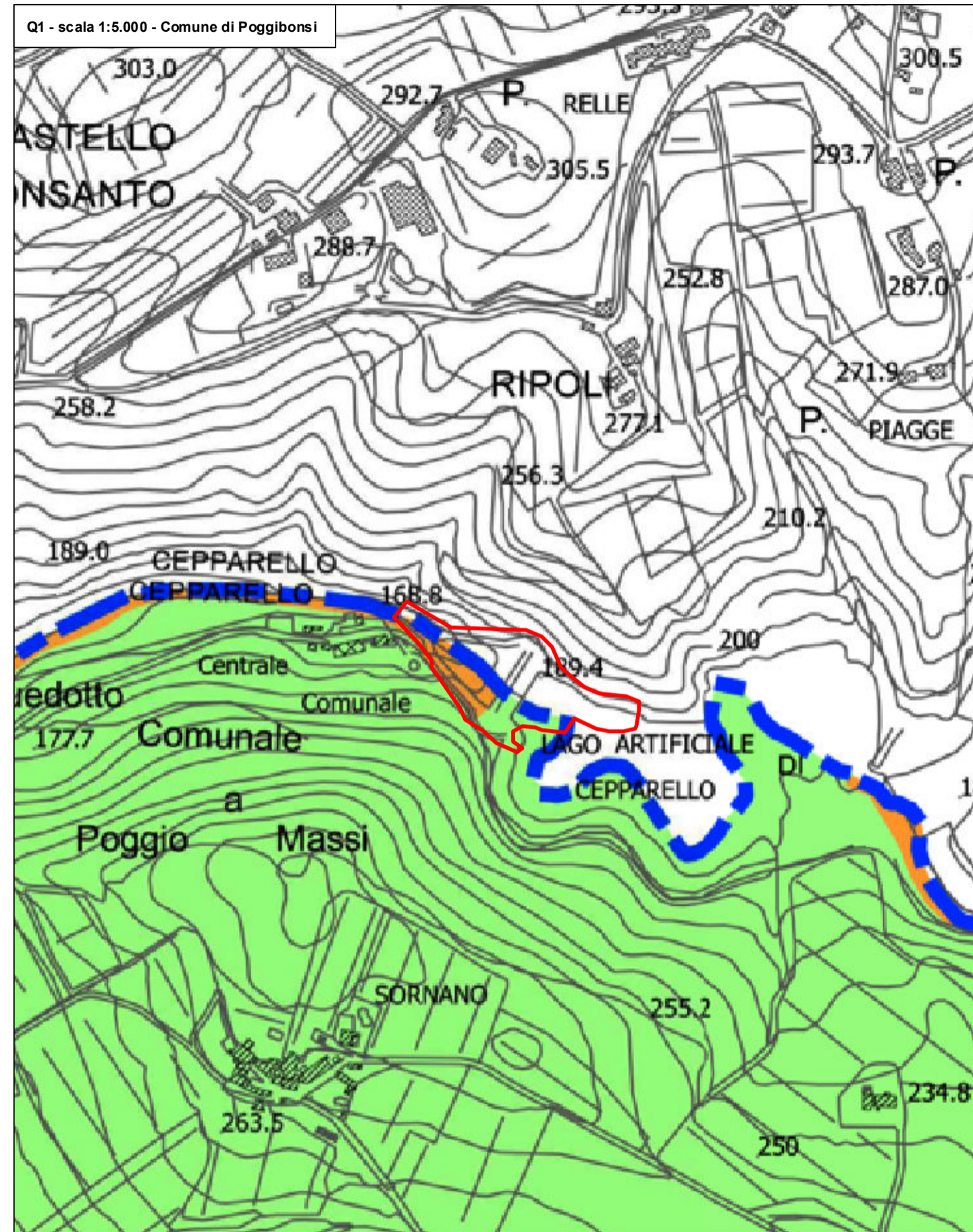
RESPONSABILE COMMITTENTE:
GEOM. ALESSANDRO PIOLI

DELEGATO DEL DIRETTORE TECNICO:
ING. GIOVANNI SIMONELLI

RESPONSABILE COMMITTENTE:
ING. ROBERTO CECCHINI

Rev.	Data	Descrizione / Motivo della revisione	Redatto	Controllato / Approvato
01	18/04/2019	Prima Emissione	Soc. Idra Geo Service Srl	Landini

Proprietà riservata. Vietata la riproduzione e la diffusione



Legenda

Area di progetto

Aree a pericolosità idraulica

- Aree a pericolosità idraulica molto elevata - I.4
- Aree a pericolosità idraulica elevata - I.3
- Aree a pericolosità idraulica media - I.2
- Aree a pericolosità idraulica bassa - I.1

area in cui la pericolosità idraulica è stata definita con criteri geomorfologici

corsi d'acqua ai fini del corretto assetto idraulico

Classi di pericolosità idraulica

- I.1 - pericolosità idraulica bassa
- I.2 - pericolosità idraulica media
- I.3 - pericolosità idraulica elevata
- I.4 - pericolosità idraulica molto elevata

PROGETTO DEFINITIVO