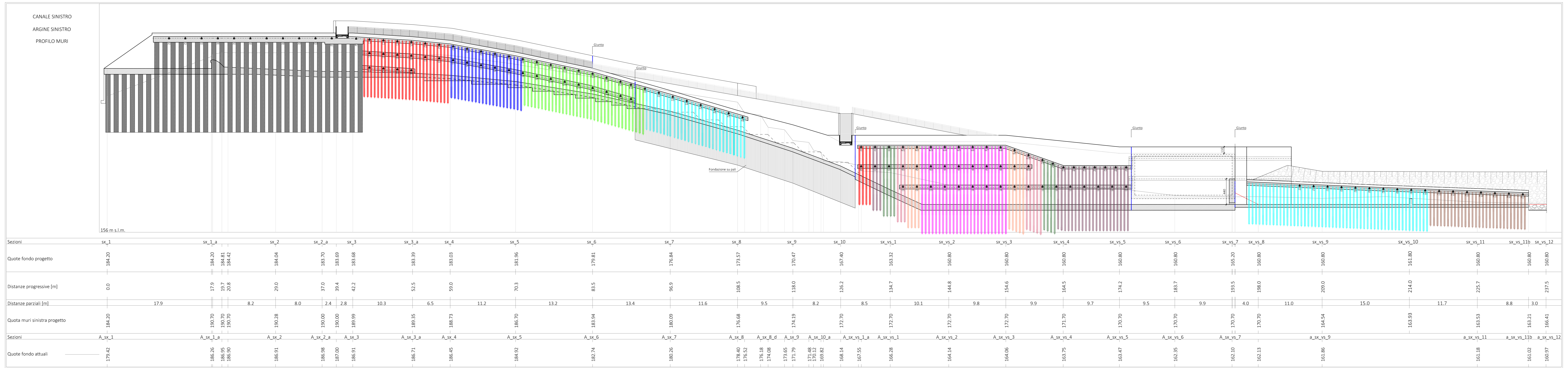
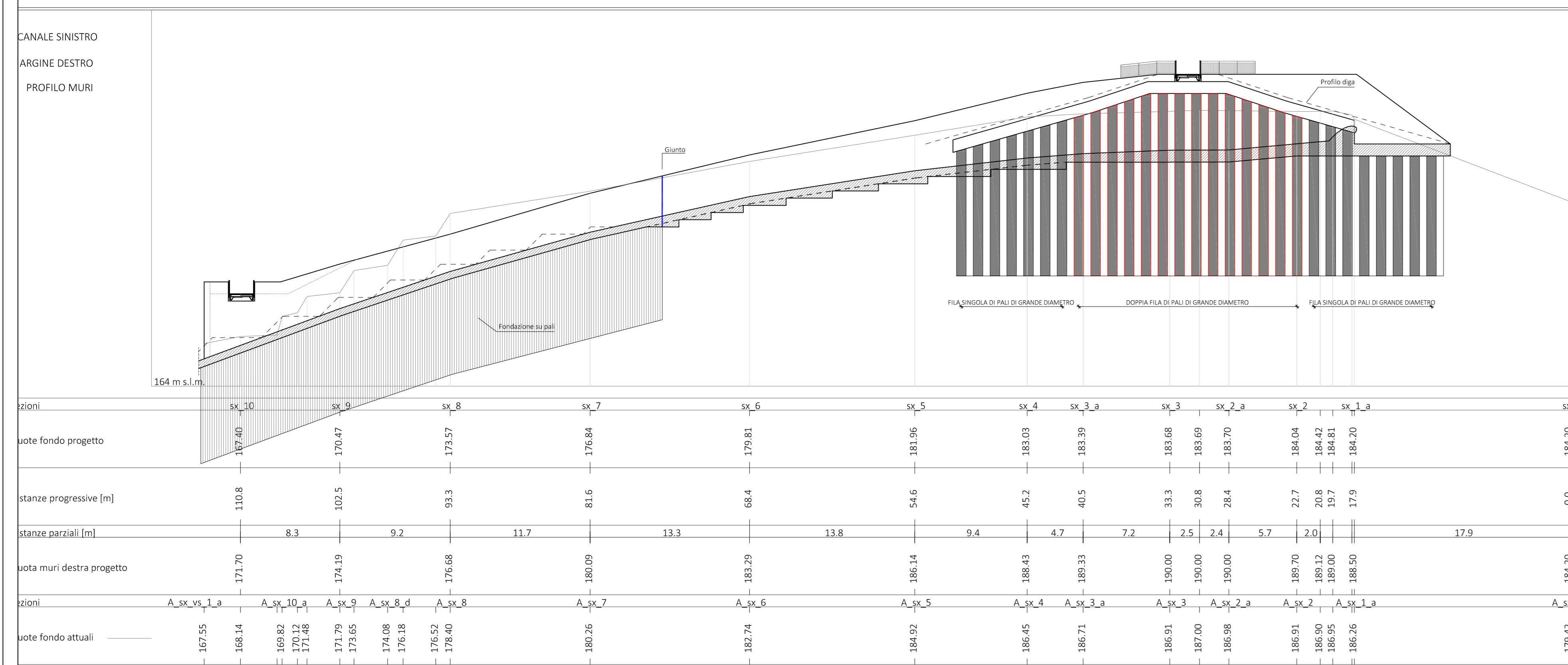


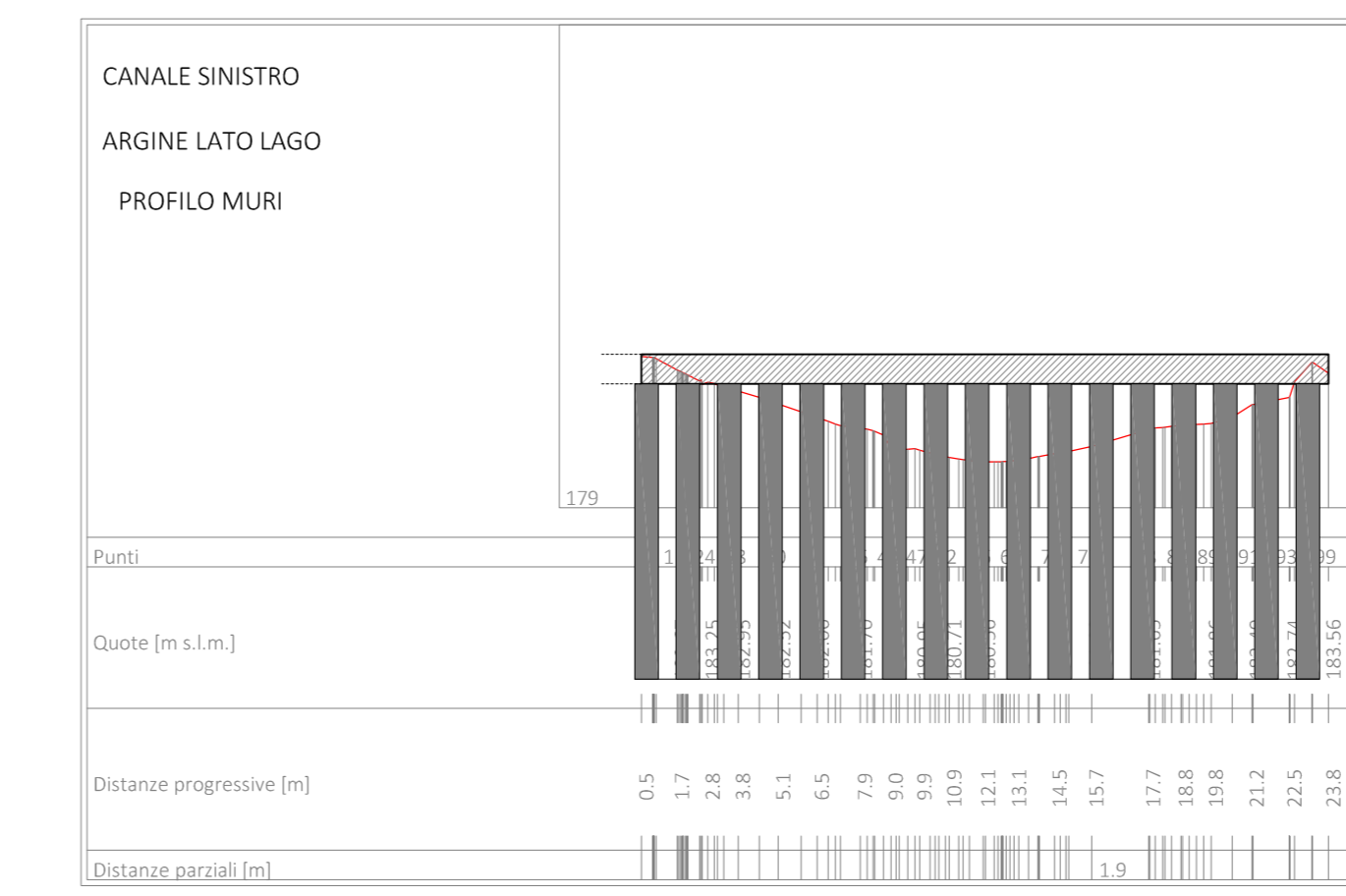
Prospetto sfioratore sinistro - Argine sinistro scala 1:250



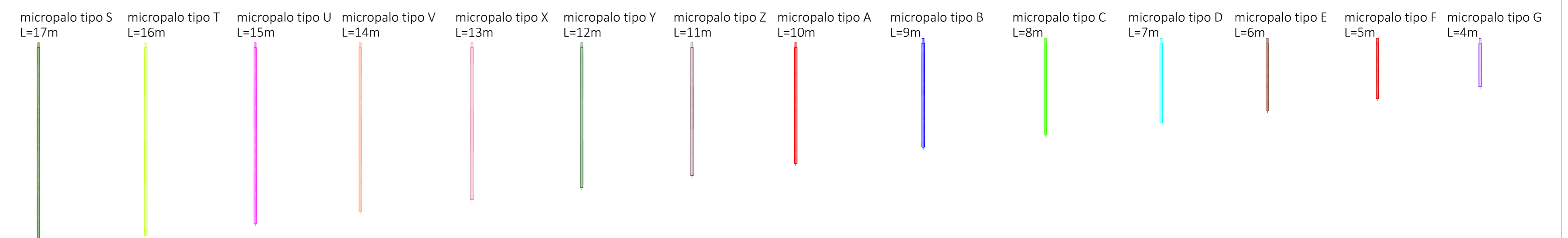
Prospetto sfioratore sinistro - Argine destro scala 1:250



Prospetto sfioratore sinistro - Lato lago scala 1:250

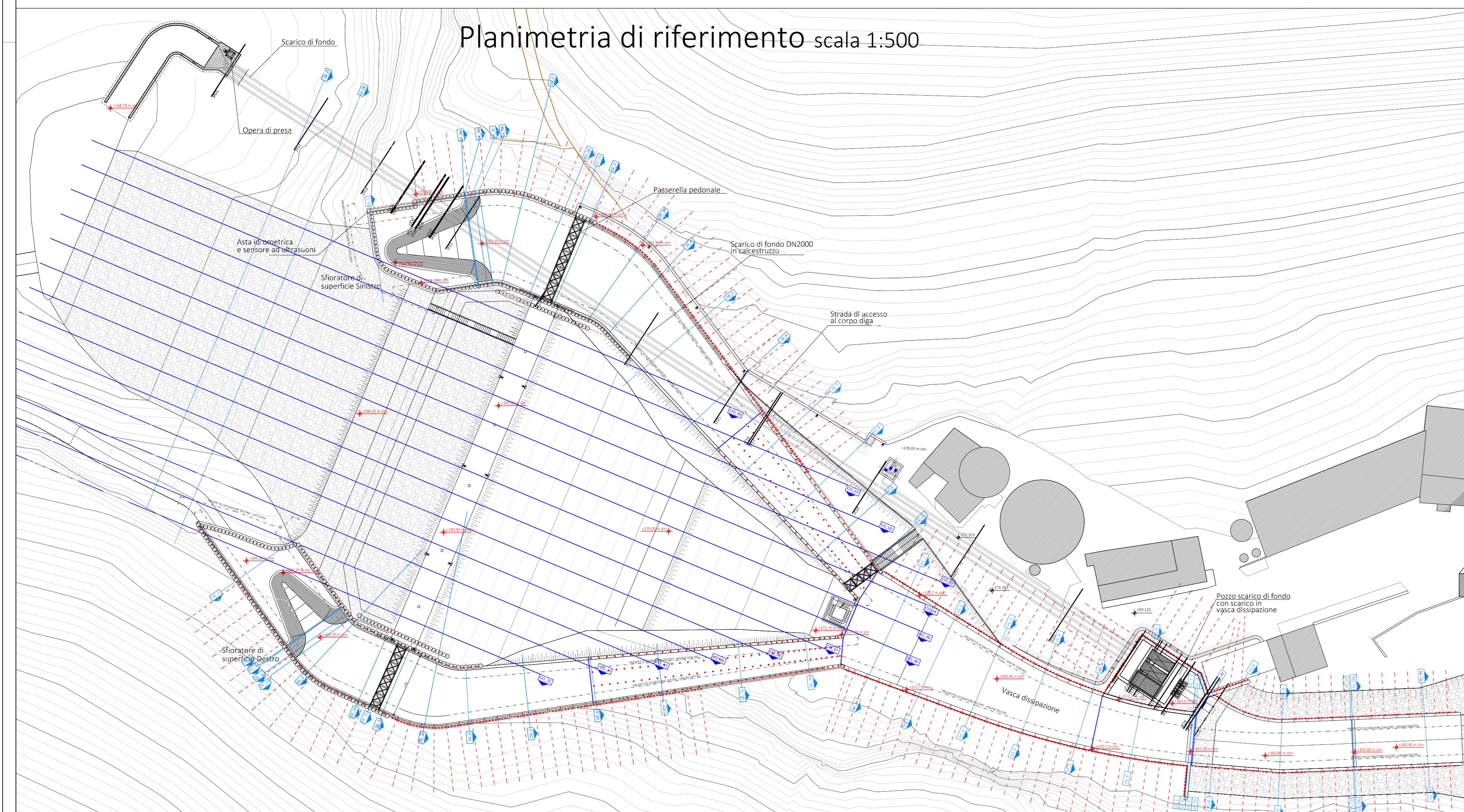


Legenda micropali



PERFORAZIONE MICROPALO Ø220, ARMATURA CON TUBOLARE Ø139.7X10

Planimetria di riferimento scala 1:500



FILA	Diametro foro (mm)	Coef. espansione bulbo	Armatura (mm)	Interrasse (m)	L ₁ (m)	L ₂ (m)	α (°)	n° tiranti
SFIORATORE SINISTRO								
A	125	1.00	DYWIDAG Ø32	2.40	14	8	30	10
B	125	1.00	DYWIDAG Ø32	2.40	16	10	30	2
C	125	1.00	DYWIDAG Ø32	2.40	13	8	30	4
D	125	1.00	DYWIDAG Ø32	2.40	12	8	30	4
E	125	1.00	DYWIDAG Ø32	2.40	8	5	30	4
F	125	1.00	DYWIDAG Ø32	2.40	12	8	30	16
G	125	1.00	DYWIDAG Ø32	2.40	11	8	30	16
H	125	1.00	DYWIDAG Ø32	2.40	8	6	30	8
VASCIA DISSIPAZIONE LATO SINISTRO								
I	125	1.00	DYWIDAG Ø32	2.40	12	5	15	3
L	125	1.00	DYWIDAG Ø32	2.40	15	9	30	3
M	125	1.00	DYWIDAG Ø32	2.40	12	5	15	10
N	125	1.00	DYWIDAG Ø32	2.40	15	9	30	10
O	125	1.00	DYWIDAG Ø32	2.40	12	7	30	10
P	125	1.00	DYWIDAG Ø32	1.80	15	9	30	9
Q	125	1.00	DYWIDAG Ø32	2.40	12	7	30	7
R	125	1.00	DYWIDAG Ø32	2.40	8	5	30	17
POZZETTO SCARICO DI FONDO								
S	125	1.00	DYWIDAG Ø32	2.40	9	4	30	14
T	125	1.00	DYWIDAG Ø32	2.40	13	10	30	14


COMUNE DI BARBERINO TAVARNELLE
COMUNE DI POGGIBONSI
 Provincia di FIRENZE e SIENA

INTERVENTI DI MIGLIORAMENTO DELLA DIGA DROVE DI CEPPELLO

Codice elaborato: **STR02** Nome Elaborato: **PROSPETTI CANALE FUGATORE SINISTRO** Scale: **1:250**
 Disegnato: **ING. GIOVANNI SIMONELLI** Data:

Sede: **INGEGNERIE TOSCANE** Sede Firenze Via de' Sanctis, 49 Cod. Fiscale e P.I. 06111950488

PROGETTAZIONE: **ING. GIOVANNI SIMONELLI** COLLABORATORI: **GEOL. CARLO FERRO**
PROGETTISTA: **ING. GIOVANNI SIMONELLI** PER. AGR. DAVIDE ADETTI
GEOLOGO: **GEOL. FILIPPO LANDINI** GEOM. ANDREA BERNARDINI
ESPROPRI: **GEOM. ANDREA PATRIARCHI**

CONSULENTI TECNICI: **WEST Systems** **ING. DAVID SETTESOLDI** **COMMESSA I.T.:** **ING. FILIPPO ACCIACCI**

DELEGATO DEL DIRETTORE TECNICO: **ING. GIOVANNI SIMONELLI** **RESPONSABILE COMMITTENTE:** **GEOM. ALESSANDRO PICOLI**
RESPONSABILE DEL PROCEDIMENTO: **ING. ROBERTO CECCHI**

Rev.	Data	Descrizione / Motivo della revisione	Redatto	Controllato/Approvato
01	20/07/2020	Seconda Fase (Preliminare)	Ing. Giovanni Simonelli	Geom. Alessandro Picoli
02	10/08/2020	Primo Rilascio	Ing. Giovanni Simonelli	Geom. Alessandro Picoli