S STERRO m³ 5,082
FD SCAVO FOSSO DX m³ 0,833
FS SCAVO FOSSO SX m³ 0,331
pt COMP. PIANO POSA TRIN. m 6.15
sc SCOTICO m 10.38
u STRATO DI USURA m 6.15
v VEGETALE m 4.19

SEZIONE E 1
PROG. 0.00

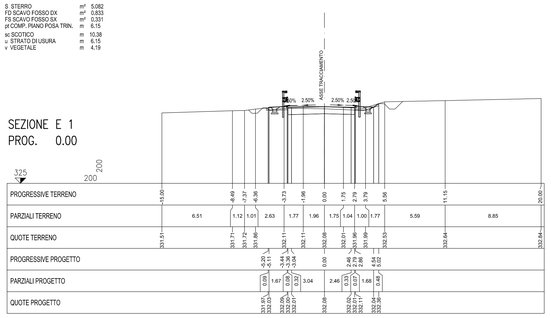

S STERRO m³ 5,359
R RIPORTO m³ 2,437
FD SCAVO FOSSO DX m³ 0,482
FS SCAVO FOSSO SX m³ 0,429
pr PREP. PIANO POSA RILEV. m 5.86
pt COMP. PIANO POSA TRIN. m 7.11
sc SCOTICO m 14.96
u STRATO DI USURA m 10.21
v VEGETALE m 5.53

SEZIONE E 5
PROG. 60.00

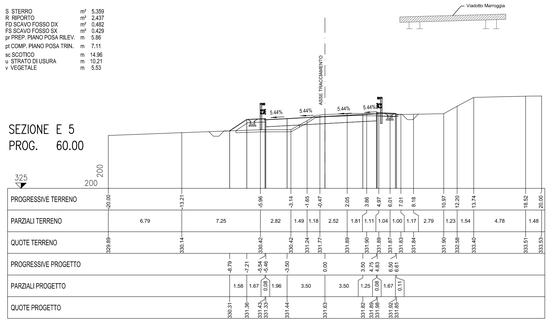

S STERRO m³ 2,872
R RIPORTO m³ 0,373
FD SCAVO FOSSO DX m³ 0,592
FS SCAVO FOSSO SX m³ 0,417
pr PREP. PIANO POSA RILEV. m 3.45
pt COMP. PIANO POSA TRIN. m 9.50
sc SCOTICO m 13.07
u STRATO DI USURA m 9.50
v VEGETALE m 4.85

SEZIONE E 9
PROG. 120.00

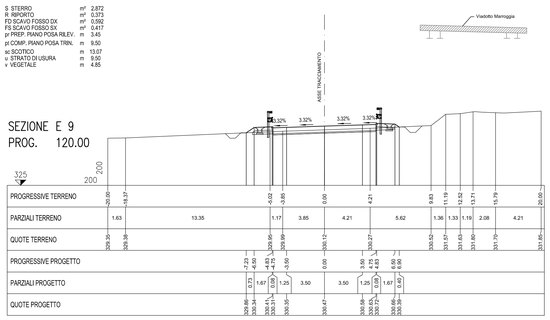

S STERRO m³ 16,977
FD SCAVO FOSSO DX m³ 0,592
FS SCAVO FOSSO SX m³ 0,463
pt COMP. PIANO POSA TRIN. m 12.76
sc SCOTICO m 18.74
u STRATO DI USURA m 12.76
v VEGETALE m 5.80

SEZIONE E 13
PROG. 200.00

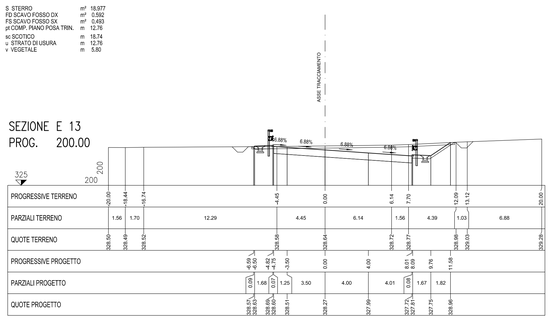

S STERRO m³ 6,561
FD SCAVO FOSSO DX m³ 0,541
FS SCAVO FOSSO SX m³ 0,281
pt COMP. PIANO POSA TRIN. m 7.43
sc SCOTICO m 12.21
u STRATO DI USURA m 7.43
v VEGETALE m 4.72

SEZIONE E 2
PROG. 10.00

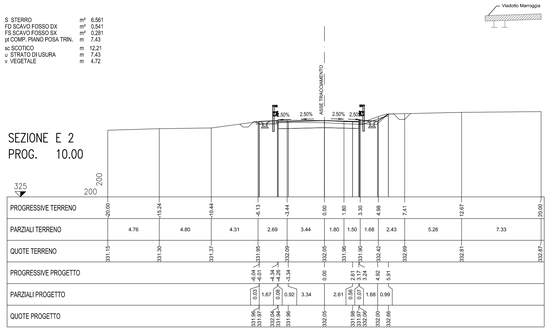

S STERRO m³ 4,723
R RIPORTO m³ 2,148
FD SCAVO FOSSO DX m³ 0,469
FS SCAVO FOSSO SX m³ 0,436
pr PREP. PIANO POSA RILEV. m 7.52
pt COMP. PIANO POSA TRIN. m 5.37
sc SCOTICO m 14.91
u STRATO DI USURA m 10.31
v VEGETALE m 5.51

SEZIONE E 6
PROG. 74.60

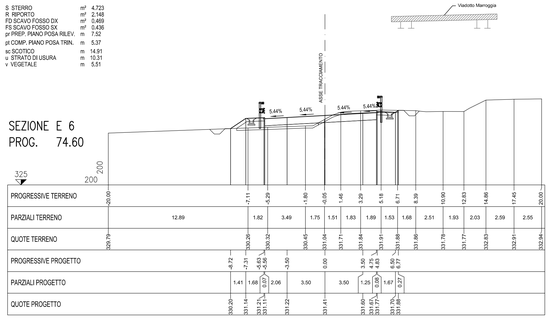

S STERRO m³ 5,856
R RIPORTO m³ 0,169
FD SCAVO FOSSO DX m³ 0,582
FS SCAVO FOSSO SX m³ 0,429
pr PREP. PIANO POSA RILEV. m 1.82
sc SCOTICO m 13.32
u STRATO DI USURA m 9.52
v VEGETALE m 4.55

SEZIONE E 10
PROG. 139.20

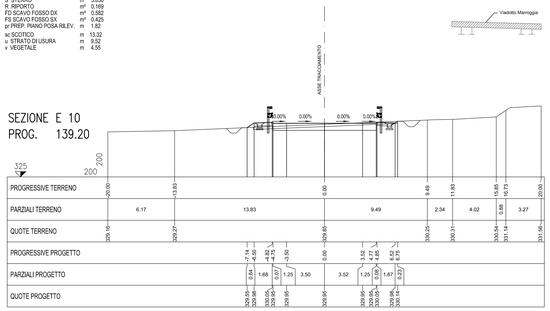

S STERRO m² 23,057
FD SCAVO FOSSO DX m³ 0,590
FS SCAVO FOSSO SX m³ 0,500
pt COMP. PIANO POSA TRIN. m 13.03
sc SCOTICO m 19.21
u STRATO DI USURA m 13.03
v VEGETALE m 5.26

SEZIONE E 14
PROG. 218.96

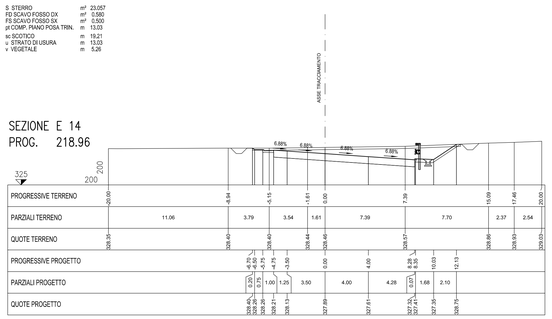

S STERRO m³ 7,282
FD SCAVO FOSSO DX m³ 0,550
FS SCAVO FOSSO SX m³ 0,297
pt COMP. PIANO POSA TRIN. m 8.56
sc SCOTICO m 13.36
u STRATO DI USURA m 8.56
v VEGETALE m 5.18

SEZIONE E 3
PROG. 25.00

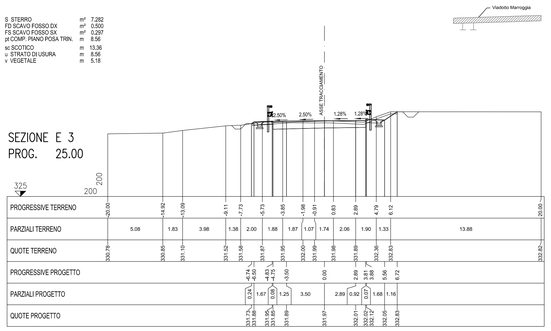

S STERRO m² 1,754
R RIPORTO m² 1,129
FD SCAVO FOSSO DX m² 0,548
FS SCAVO FOSSO SX m² 0,441
pr PREP. PIANO POSA RILEV. m 10.05
pt COMP. PIANO POSA TRIN. m 2.33
sc SCOTICO m 14.93
u STRATO DI USURA m 10.07
v VEGETALE m 5.81

SEZIONE E 7
PROG. 95.00

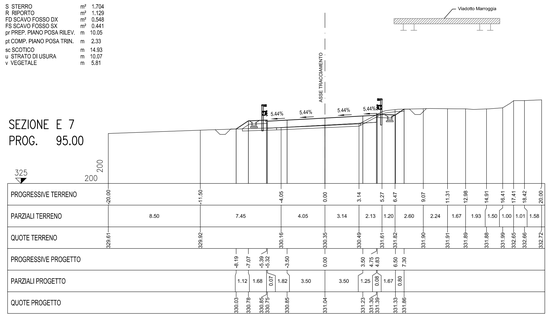

S STERRO m² 8,108
R RIPORTO m² 0,134
FD SCAVO FOSSO DX m² 0,606
FS SCAVO FOSSO SX m² 0,453
pr PREP. PIANO POSA RILEV. m 1.77
pt COMP. PIANO POSA TRIN. m 10.53
sc SCOTICO m 14.69
u STRATO DI USURA m 10.53
v VEGETALE m 4.96

SEZIONE E 11
PROG. 160.00

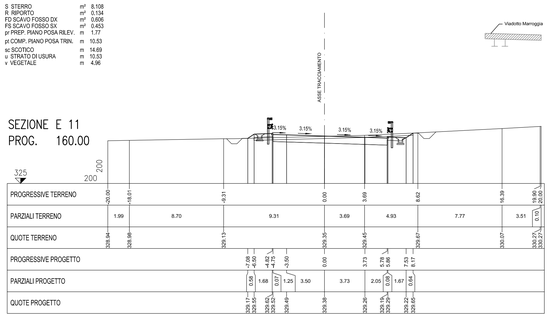

S STERRO m² 6,517
R RIPORTO m² 1,262
FD SCAVO FOSSO DX m² 0,500
FS SCAVO FOSSO SX m² 0,430
pr PREP. PIANO POSA RILEV. m 2.93
pt COMP. PIANO POSA TRIN. m 9.41
sc SCOTICO m 15.46
u STRATO DI USURA m 9.77
v VEGETALE m 6.84

SEZIONE E 4
PROG. 41.50

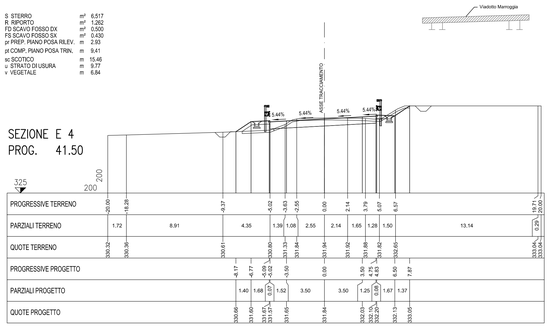

S STERRO m² 1,006
R RIPORTO m² 1,063
FD SCAVO FOSSO DX m² 2,030
FS SCAVO FOSSO SX m² 0,441
pr PREP. PIANO POSA RILEV. m 3.92
pt COMP. PIANO POSA TRIN. m 9.70
sc SCOTICO m 13.62
u STRATO DI USURA m 9.70
v VEGETALE m 4.99

SEZIONE E 8
PROG. 107.70

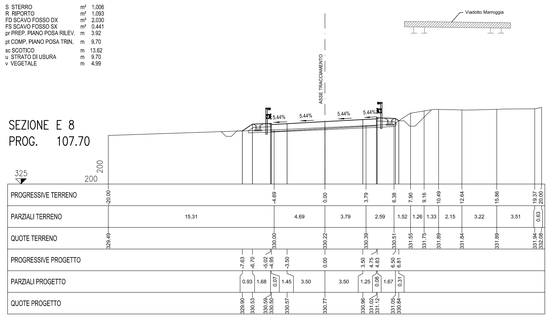

S STERRO m² 13,920
FD SCAVO FOSSO DX m² 0,600
FS SCAVO FOSSO SX m² 0,493
pr PREP. PIANO POSA RILEV. m 0.73
pt COMP. PIANO POSA TRIN. m 12.11
sc SCOTICO m 17.03
u STRATO DI USURA m 12.11
v VEGETALE m 5.74

SEZIONE E 12
PROG. 184.70

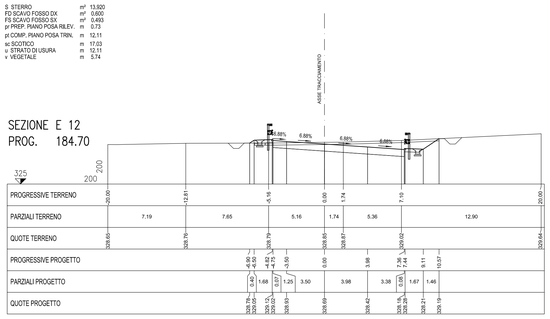

anas
GRUPPO FS ITALIANE

Direzione Progettazione e Realizzazione Lavori

S.S 685 "DELLE TRE VALLI UMBRE"
TRATTO SPOLETO - ACQUASPARTA
1° stralcio: Madonna di Baiano-Fiorenzuola

SUPPORTO AGGIORNAMENTO PROG. DEFINITIVO
COD. PG143

PROGETTAZIONE: ATI SINTAGMA - GDG - ICARIA

IL RESPONSABILE DELL'INTEGRAZIONE DELLE PRESTAZIONI SPECIALISTICHE:
Dott. Ing. Nando Granieri
Ordine degli Ingegneri della Prov. di Perugia n° A351

IL PROGETTISTA:
Dott. Ing. Federico Durastanti
Ordine degli Ingegneri della Prov. di Terni n°A844

IL GEOLOGO:
Dott. Geol. Giorgio Cerquiglini
Ordine dei Geologi della Regione Umbria n°108

IL COORDINATORE PER LA SICUREZZA IN FASE DI PROGETTAZIONE:
Dott. Ing. Filippo Pambianco
Ordine degli Ingegneri della Prov. di Perugia n° A1373

Il Responsabile di Progetto
Arch. Pianificatore Marco Colazza

Il Responsabile del Procedimento
Dott. Ing.
Alessandro Micheli

PROTOCOLLO | DATA

IL GRUPPO DI PROGETTAZIONE:
MANDATARIA: sintagma
MANDANTI: GEOTECHNICAL DESIGN GROUP; ICARIA società di ingegneria

Dott.Ing. N.Granieri	Dott. Ing. D.Carlaccini	Dott. Ing. V.Robiciani		
Dott.Arch. N.Kamenicky	Dott. Ing. S.Sacconi	Dott. Ing. F.Macchioni		
Dott.Ing. V.Truffini	Dott. Ing. G.Cordua	Geom. C.Vracchio		
Dott.Arch. F.Pambianco	Dott. Ing. G.Lucarini	Dott. Ing. L.Di Prinzio		
Dott.Ing. F.Durastanti	Dott. Ing. C.Consorti	Dott. Ing. G.Puliti		
Dott.Ing. E.Bartolocci	Dott. Ing. F.Dominici	Geom. C.Sugaroni		
Dott.Geol. G.Cerquiglini				
Geom. S.Scopetta				
Geom. C.Paolucci				
Dott.Ing. E.Sellari				
Dott.Ing. L.Dinelli				
Dott.Ing. L.Nani				
Dott.Ing. F.Pambianco				
Dott. Agr. F.Berti Nulli				

PROVINCIA DELLA PROVINCIA DI TERNI
DOTTORE INGEGNERE NANDO GRANIERI
SETTORE CIVILE E AMBIENTALE
SETTORE INDUSTRIALE
SETTORE DELL'INFORMAZIONE
Firma

ORDINE degli INGEGNERI DELLA PROVINCIA DI TERNI
INGEGNERE FEDERICO DURASTANTI
Settore Civile e Ambientale
Settore Industriale
Settore dell'Informazione
A 844
Firma

TRACCIATI E CORPO STRADALE
PROGETTO STRADALE - VIABILITA' INTERFERITA - ASSE E
Asse E: Sezioni trasversali da 1 a 12

CODICE PROGETTO (PROGETTO / LIV. PROG. / N. PROG.)	NOME FILE	REVISIONE	SCALA:
LOPG143 D 2007	P00-INGZ-TR04-SZ01	A	1:200
	CODICE ELAB. P00INGZTRASZ01		

REV.	DESCRIZIONE	DATA	REDATTO	VERIFICATO	APPROVATO
A	Emissione	30/11/2020	S.Scopetta	F.Durastanti	N.Granieri