S STERRO m² 22,392
FD SCAVO FOSSO DX m² 0,560
FS SCAVO FOSSO SX m² 0,461
pt COMP. PIANO POSA TRIN. m 12,79
sc SCOTICO m 19,05
u STRATO DI USURA m 12,79
v VEGETALE m 5,36

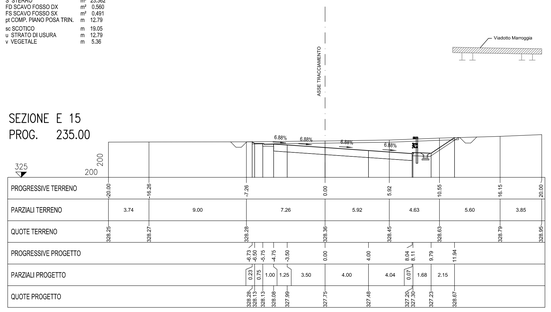

S STERRO m² 14,239
FD SCAVO FOSSO DX m² 0,757
FS SCAVO FOSSO SX m² 0,434
pt COMP. PIANO POSA TRIN. m 9,50
sc SCOTICO m 14,59
u STRATO DI USURA m 9,50
v VEGETALE m 3,41

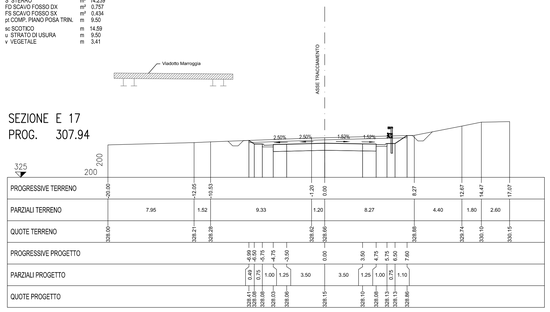

S STERRO m² 6,743
R RIPORTO m² 2,053
FD SCAVO FOSSO DX m² 0,500
FS SCAVO FOSSO SX m² 0,452
pr PREP. PIANO POSA RILEV. m 4,40
pt COMP. PIANO POSA TRIN. m 7,79
sc SCOTICO m 13,97
u STRATO DI USURA m 9,50
v VEGETALE m 4,32

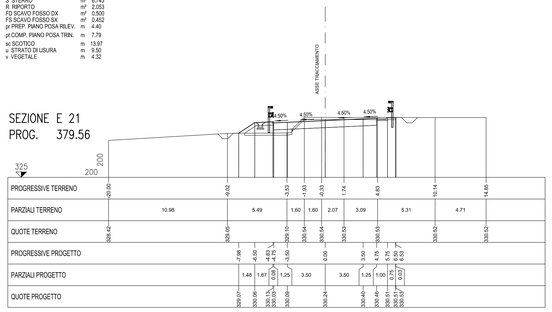

S STERRO m² 5,487
FD SCAVO FOSSO DX m² 0,500
FS SCAVO FOSSO SX m² 0,227
pt COMP. PIANO POSA TRIN. m 6,95
sc SCOTICO m 10,52
u STRATO DI USURA m 6,95
v VEGETALE m 3,10

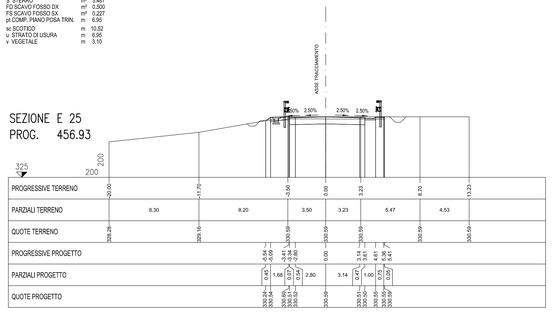

S STERRO m² 18,369
FD SCAVO FOSSO DX m² 0,560
FS SCAVO FOSSO SX m² 0,483
pt COMP. PIANO POSA TRIN. m 11,34
sc SCOTICO m 16,62
u STRATO DI USURA m 11,34
v VEGETALE m 3,86

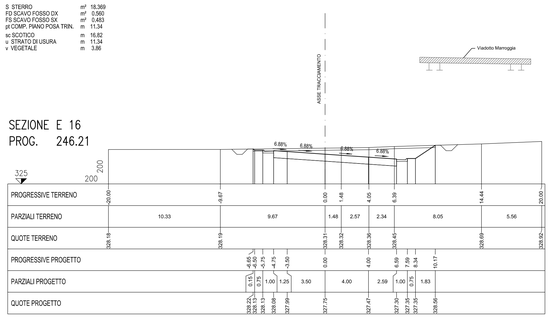

S STERRO m² 12,573
FD SCAVO FOSSO DX m² 0,860
FS SCAVO FOSSO SX m² 0,453
pt COMP. PIANO POSA TRIN. m 9,50
sc SCOTICO m 14,08
u STRATO DI USURA m 9,50
v VEGETALE m 3,88

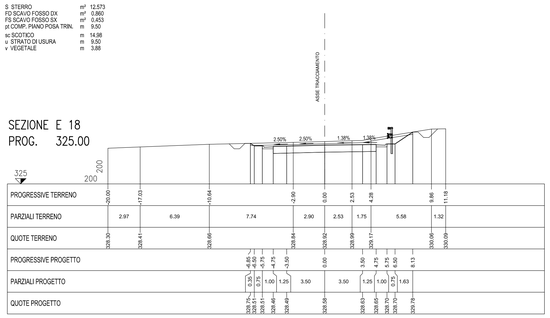

S STERRO m² 8,329
R RIPORTO m² 0,040
FD SCAVO FOSSO DX m² 0,500
pr PREP. PIANO POSA RILEV. m 0,82
pt COMP. PIANO POSA TRIN. m 9,50
sc SCOTICO m 13,39
u STRATO DI USURA m 9,50
v VEGETALE m 5,72

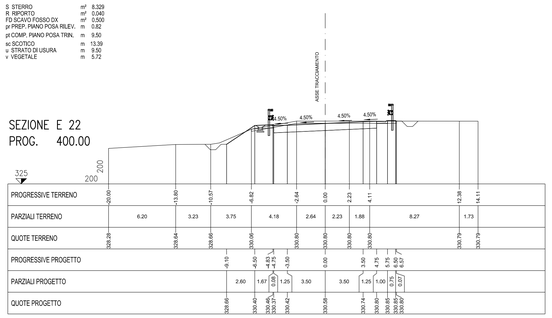

S STERRO m² 5,142
FD SCAVO FOSSO DX m² 0,500
FS SCAVO FOSSO SX m² 0,228
pt COMP. PIANO POSA TRIN. m 6,43
sc SCOTICO m 10,03
u STRATO DI USURA m 6,43
v VEGETALE m 3,03

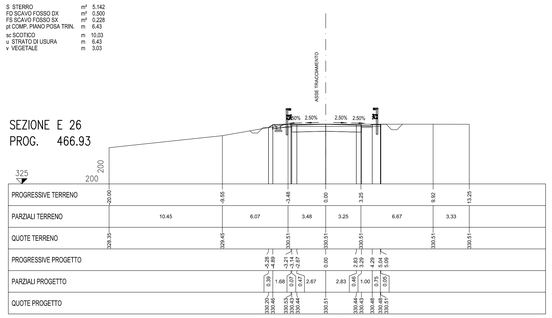

u STRATO DI USURA m 9,88

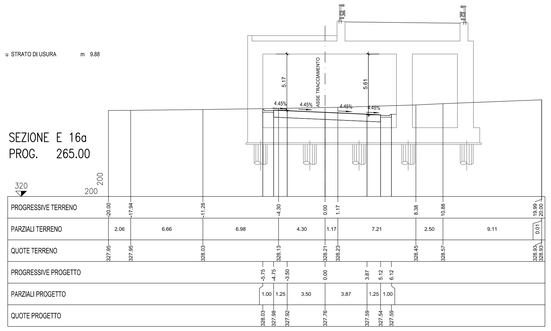

S STERRO m² 9,922
FD SCAVO FOSSO DX m² 0,501
FS SCAVO FOSSO SX m² 0,409
pt COMP. PIANO POSA TRIN. m 9,50
sc SCOTICO m 13,96
u STRATO DI USURA m 9,50
v VEGETALE m 2,64

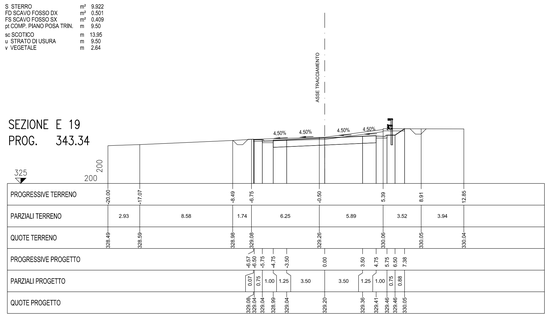

S STERRO m² 8,381
FD SCAVO FOSSO DX m² 0,500
FS SCAVO FOSSO SX m² 0,224
pt COMP. PIANO POSA TRIN. m 9,40
sc SCOTICO m 13,17
u STRATO DI USURA m 9,40
v VEGETALE m 4,21

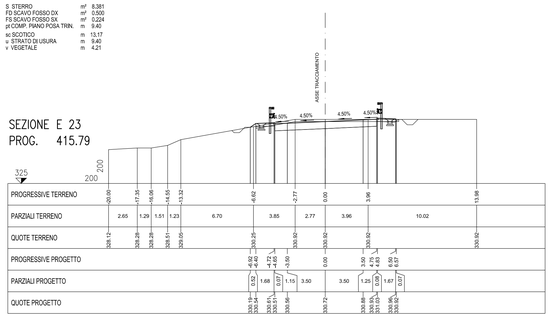

u STRATO DI USURA m 9,71

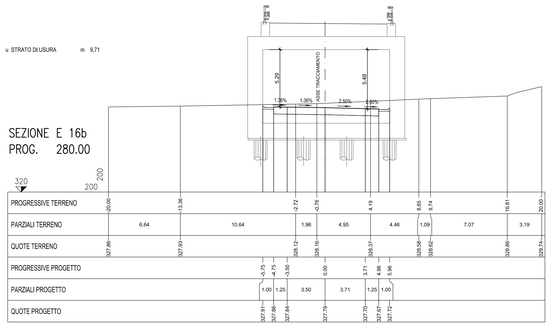

S STERRO m² 6,348
R RIPORTO m² 0,285
FD SCAVO FOSSO DX m² 0,491
FS SCAVO FOSSO SX m² 0,437
pr PREP. PIANO POSA RILEV. m 1,69
pt COMP. PIANO POSA TRIN. m 9,50
sc SCOTICO m 13,53
u STRATO DI USURA m 9,50
v VEGETALE m 3,81

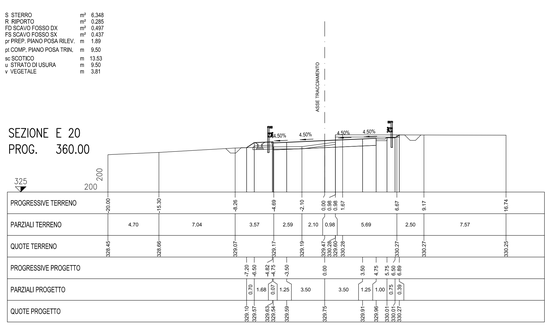

S STERRO m² 6,387
FD SCAVO FOSSO DX m² 0,500
FS SCAVO FOSSO SX m² 0,226
pr PREP. PIANO POSA RILEV. m 0,05
pt COMP. PIANO POSA TRIN. m 8,50
sc SCOTICO m 12,10
u STRATO DI USURA m 8,50
v VEGETALE m 4,40

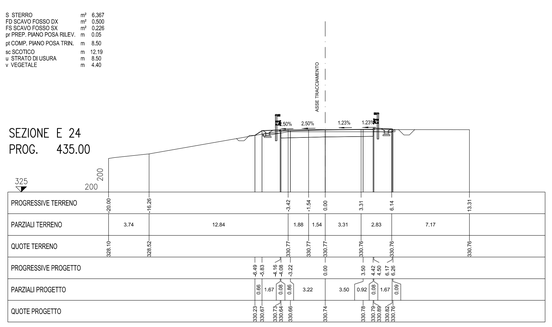

anas
GRUPPO FS ITALIANE

Direzione Progettazione e Realizzazione Lavori

S.S 685 "DELLE TRE VALLI UMBRE"

TRATTO SPOLETO - ACQUASPARTA
1° stralcio: Madonna di Baiano-Fiorenzuola

SUPPORTO AGGIORNAMENTO PROG. DEFINITIVO

COD. PG143

PROGETTAZIONE: ATI SINTAGMA - GDG - ICARIA

IL RESPONSABILE DELL'INTEGRAZIONE DELLE PRESTAZIONI SPECIALISTICHE:
Dott. Ing. Nando Granieri
Ordine degli Ingegneri della Prov. di Perugia n° A351

IL PROGETTISTA:
Dott. Ing. Federico Durastanti
Ordine degli Ingegneri della Prov. di Terni n° A844

IL GEOLOGO:
Dott. Geol. Giorgio Cerquiglini
Ordine dei Geologi della Regione Umbria n°108

IL COORDINATORE PER LA SICUREZZA IN FASE DI PROGETTAZIONE:
Dott. Ing. Filippo Pambianco
Ordine degli Ingegneri della Prov. di Perugia n° A1373

Il Responsabile di Progetto
Arch. Pianificatore Marco Colazza

Il Responsabile del Procedimento
Dott. Ing.
Alessandro Micheli

IL GRUPPO DI PROGETTAZIONE:
MANDATARIA: sintagma
MANDANTI: GEOTECHNICAL DESIGN GROUP; ICARIA società di ingegneria

Dott.Ing. N.Granieri
Dott.Arch. N.Kamenicky
Dott.Ing. V.Truffini
Dott.Ing. A.Durastanti
Dott.Ing. F.Durastanti
Dott.Ing. E.Bartolocci
Dott.Geol. G.Cerquiglini
Geom. S.Scopetta
Dott.Ing. C.Fiorenza
Dott.Ing. E.Sellari
Dott.Ing. L.Dinelli
Dott.Ing. L.Nani
Dott.Ing. F.Pambianco
Dott. Agr. F.Berti Nulli
Dott. Ing. D.Carfagnini
Dott. Ing. S.Sacconi
Dott. Ing. G.Cordua
Dott. Ing. G.Lucci
Dott. Ing. C.Consorti
Dott. Ing. F.Dominici
Dott. Ing. V.Rotisciani
Dott. Ing. F.Macchioni
Geom. C.Vracchio
Dott. Ing. G.Rinaldo
Dott. Ing. G.Puliti
Geom. C.Sugaroni

PREMESSO CHE LA PROFESSIONALITÀ DEL TECNICO È CERTIFICATA DAL TITOLO PROFESSIONALE E DALL'ISCRIZIONE ALL'ORDINE PROFESSIONALE DI APPARTENENZA
DOTTORE INGEGNERE NANDO GRANIERI
ESTREMI ISCRIZIONE ALL'ORDINE DEGLI INGEGNERI DELLA PROVINCIA DI PERUGIA
ORDINE degli INGEGNERI DELLA PROVINCIA DI TERNI
INGEGNERE FEDERICO DURASTANTI
A 844
Provincia di TERNI

PROTOCOLLO DATA

TRACCIATI E CORPO STRADALE
PROGETTO STRADALE - VIABILITA' INTERFERITA - ASSE E
Asse E: Sezioni trasversali da 13 a 26

CODICE PROGETTO (PROGETTO, LIV. PROG., N. PROG.)	NOME FILE P00-IN02-TRA-SZ02	REVISIONE	SCALA:
LOPG143 D 2007	CODICE ELAB. P00INO2TRASZ02	A	1:200

REV.	DESCRIZIONE	DATA	REDATTO	VERIFICATO	APPROVATO
A	Emissione	30/11/2020	S.Scopetta	F.Durastanti	N.Granieri