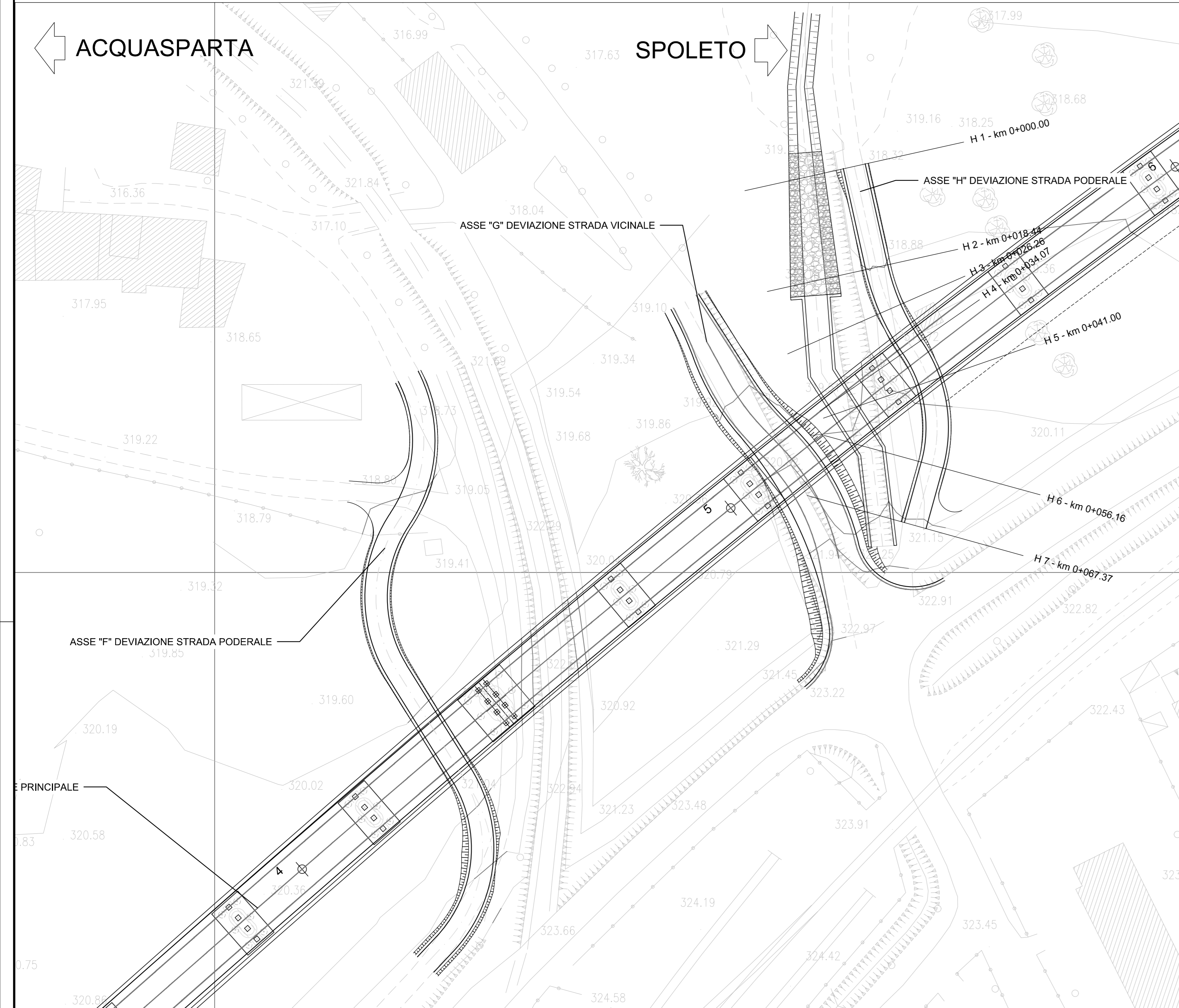


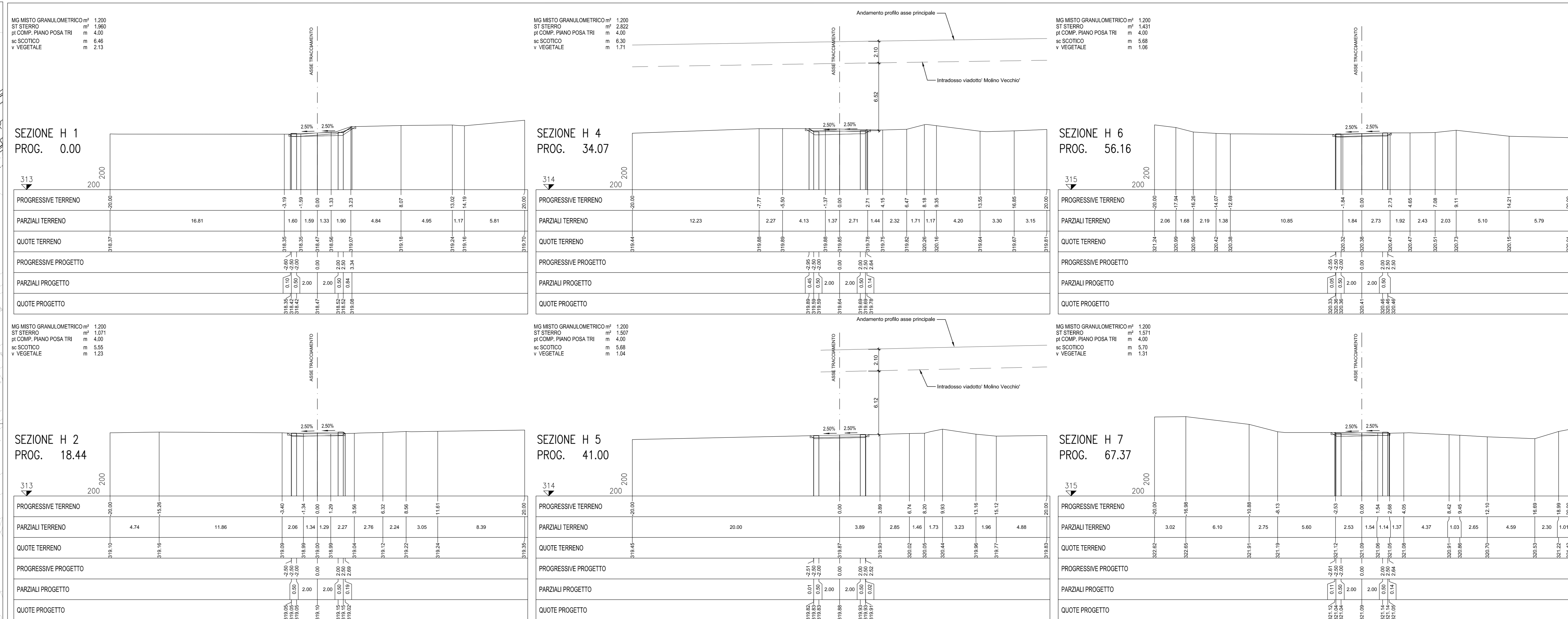
PLANIMETRIA DI PROGETTO

SCALA 1:500



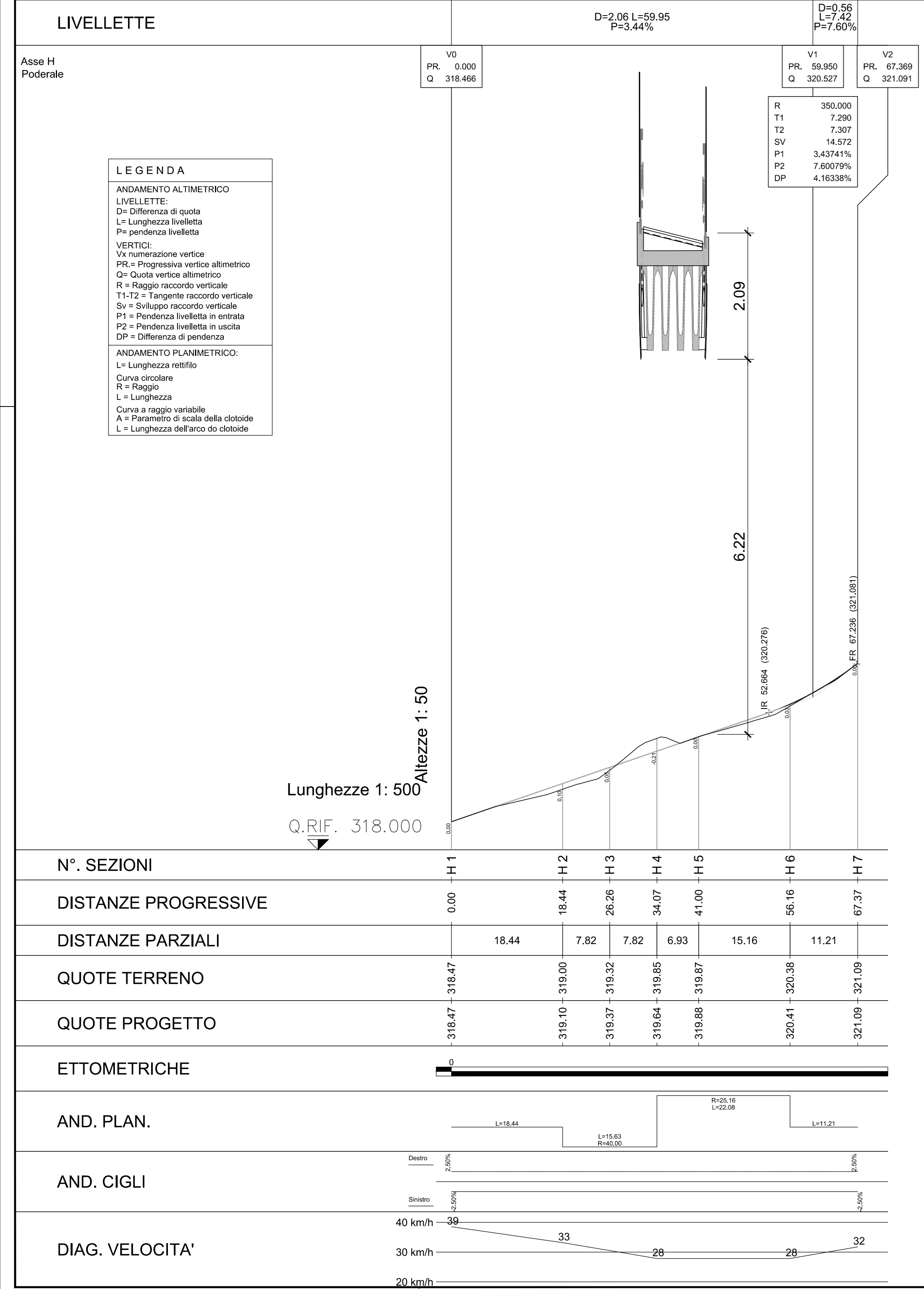
SEZIONI TRASVERSALI

SCALA 1:200



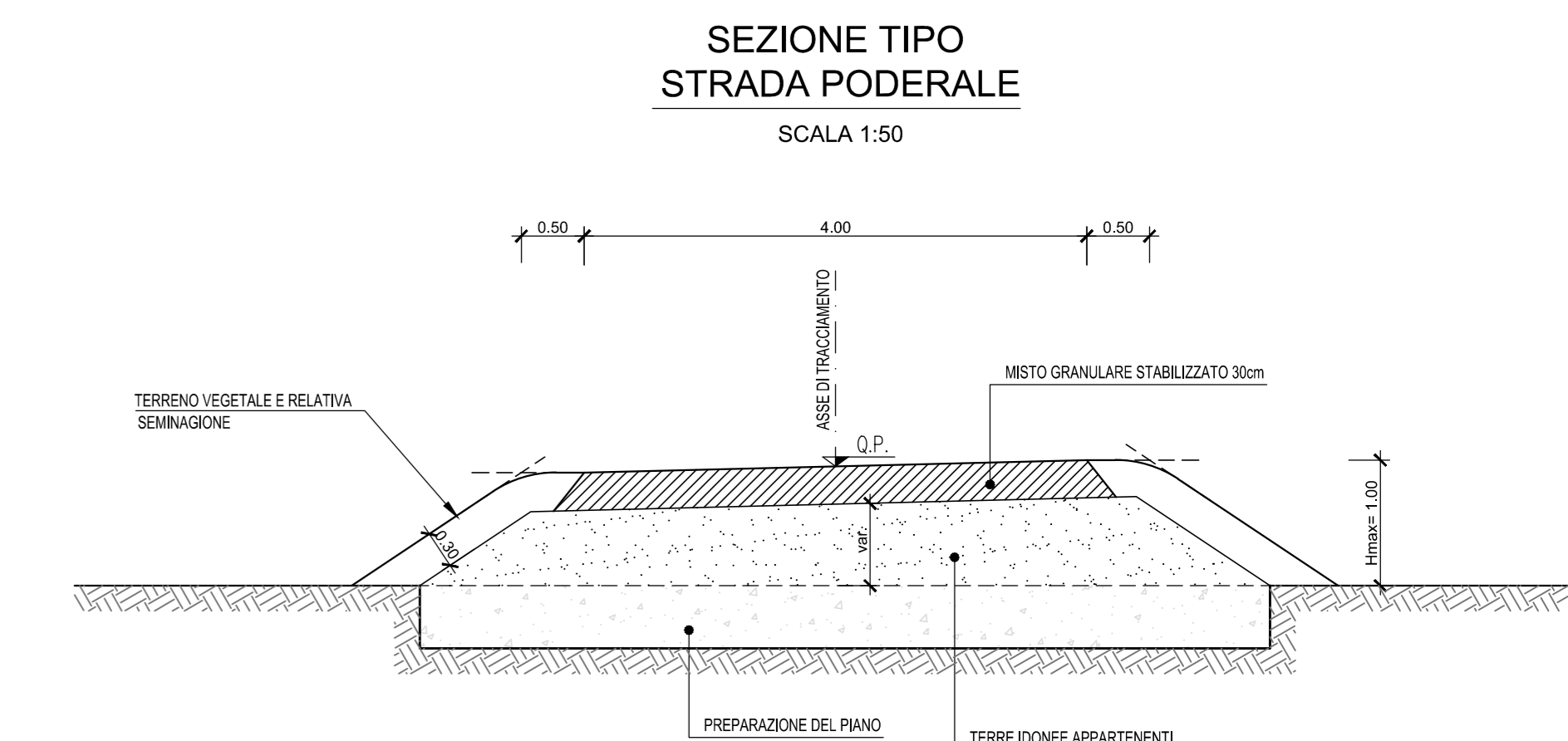
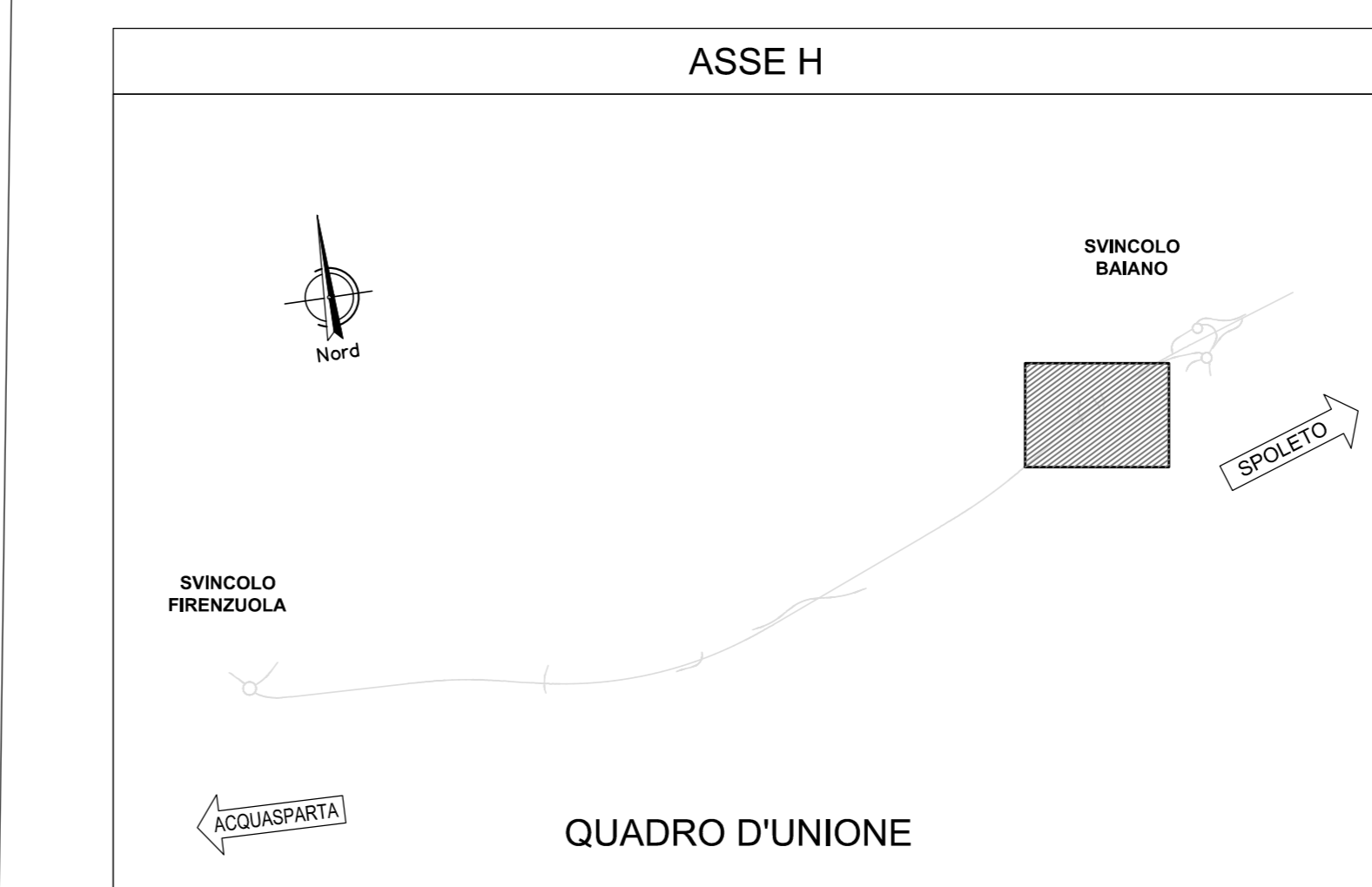
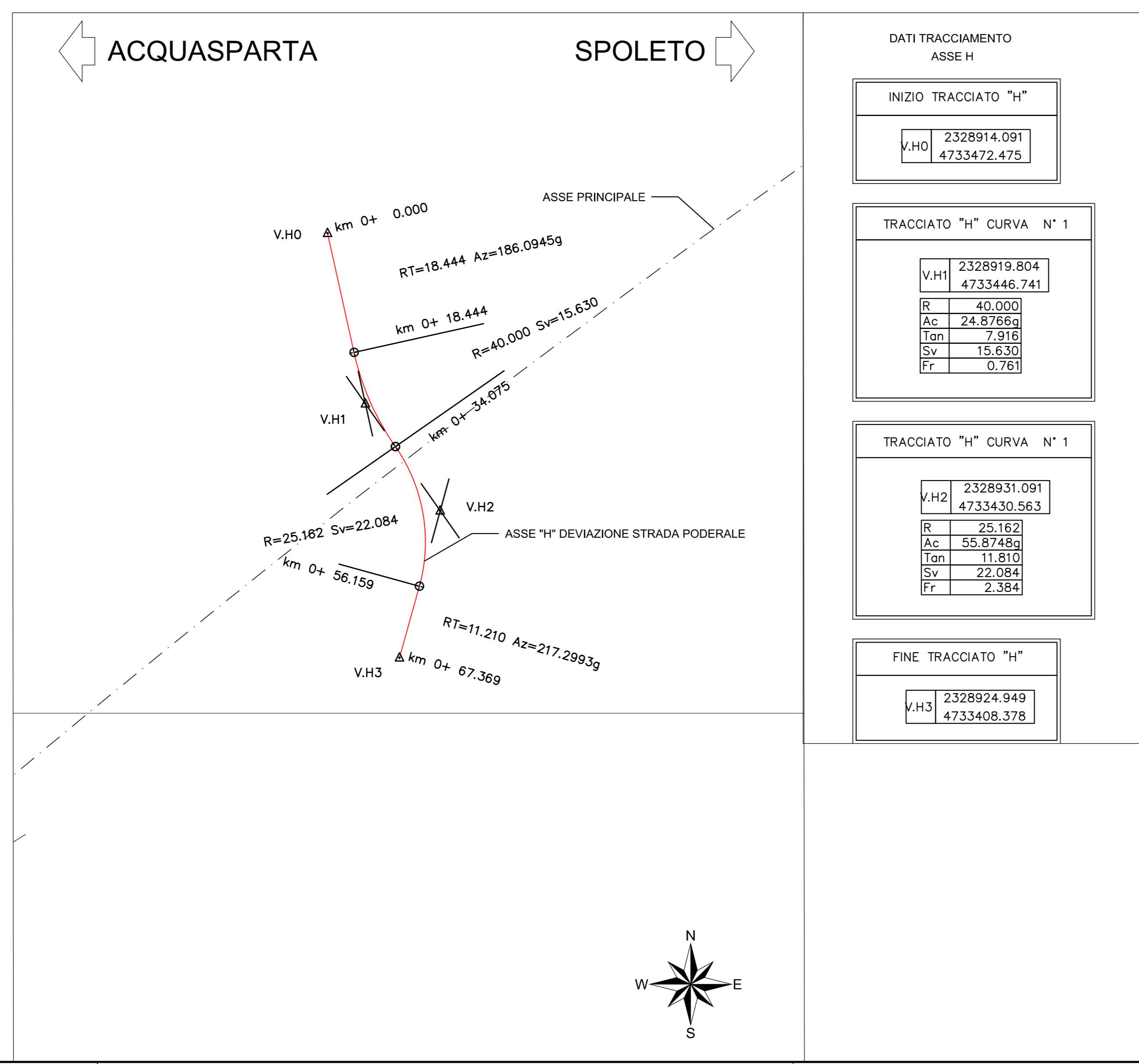
PROFILO LONGITUDINALE

SCALA 1:500/1:50



PLANIMETRIA DI TRACCIAMENTO ASSE "H"

SCALA 1:500



**Sanas**  
GRUPPO FS ITALIANE

Direzione Progettazione e Realizzazione Lavori

**S.S 685 "DELLE TRE VALLI UMBRE"**  
TRATTO SPOLETO - ACQUASPARTA  
1° stralicio: Madonna di Baiano-Frenzuela

SUPPORTO AGGIORNAMENTO PROG. DEFINITIVO COD. PG143

PROGETTAZIONE: ATI SINTAGMA - GDG - ICARIA

IL RESPONSABILE DELL'INTEGRAZIONE DELLE PRESTAZIONI SPECIALISTICHE: **SINTAGMA** (Gruppo di Progettazione) / **ICARIA** (Mandatario)

IL PROGETTISTA: **SINTAGMA** / **ICARIA**

IL GEOLOGO: **SINTAGMA** / **ICARIA**

IL COORDINATORE PER LA SICUREZZA IN FASE DI PROGETTAZIONE: **SINTAGMA** / **ICARIA**

IL RESPONSABILE DI PROGETTO: **SINTAGMA** / **ICARIA**

IL RESPONSABILE DEL PROCEDIMENTO: **SINTAGMA** / **ICARIA**

TRACCIATI E CORPO STRADALE  
PROGETTO STRADALE - VIABILITA' INTERFERITA - ASSI F-G-H  
Asse H: Planimetria di progetto - Planimetria di tracciamento - Sezioni tipo - Sezioni trasversali - Profilo

CODICE PROGETTO: LOPG143 D 2007  
NOME FILE: F50-685-084-PP03  
REVISIONE: A  
SCALA: varie

PRODOTTO: A  
REVISIONE: A  
DESCRIZIONE: Emissione  
DATA: 30/11/2009  
REDAITTO: S. Sestini  
VERIFICATO: F. D'Amico  
APPROVATO: A. Grandi