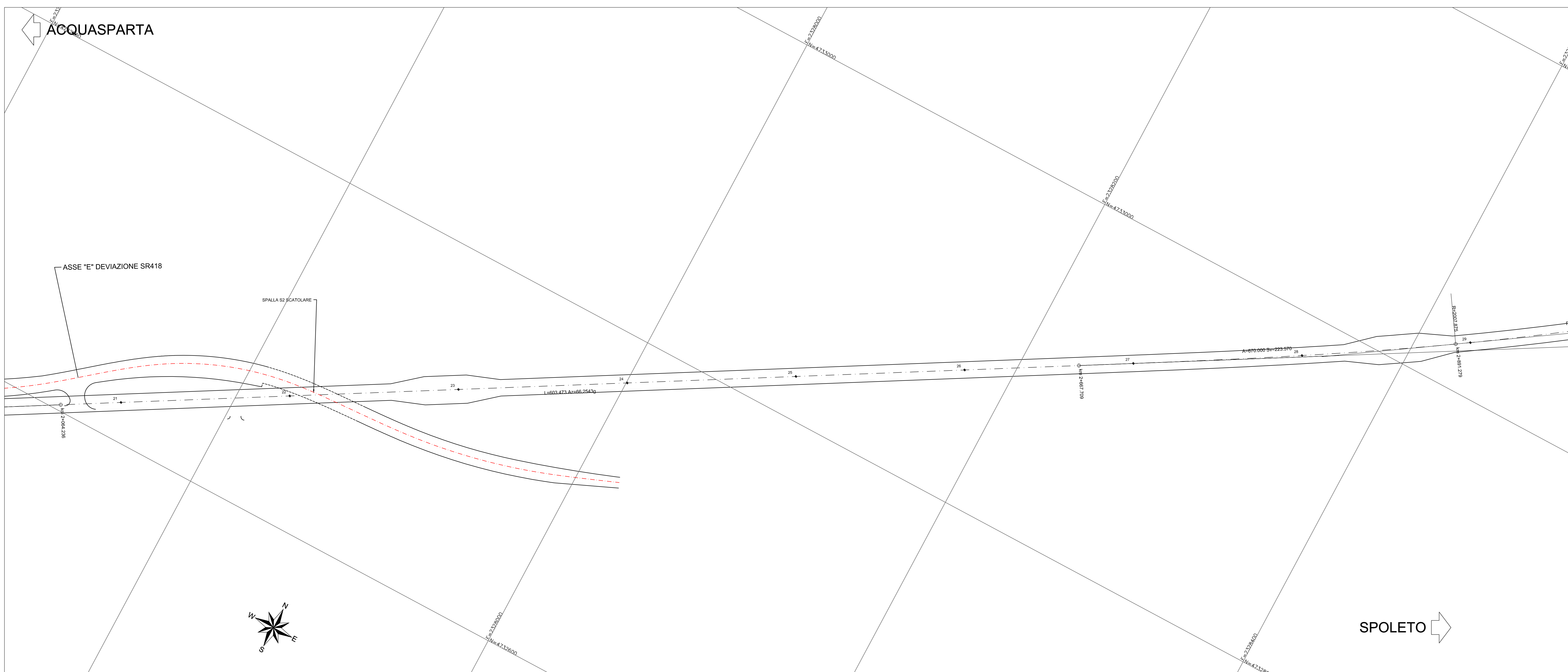
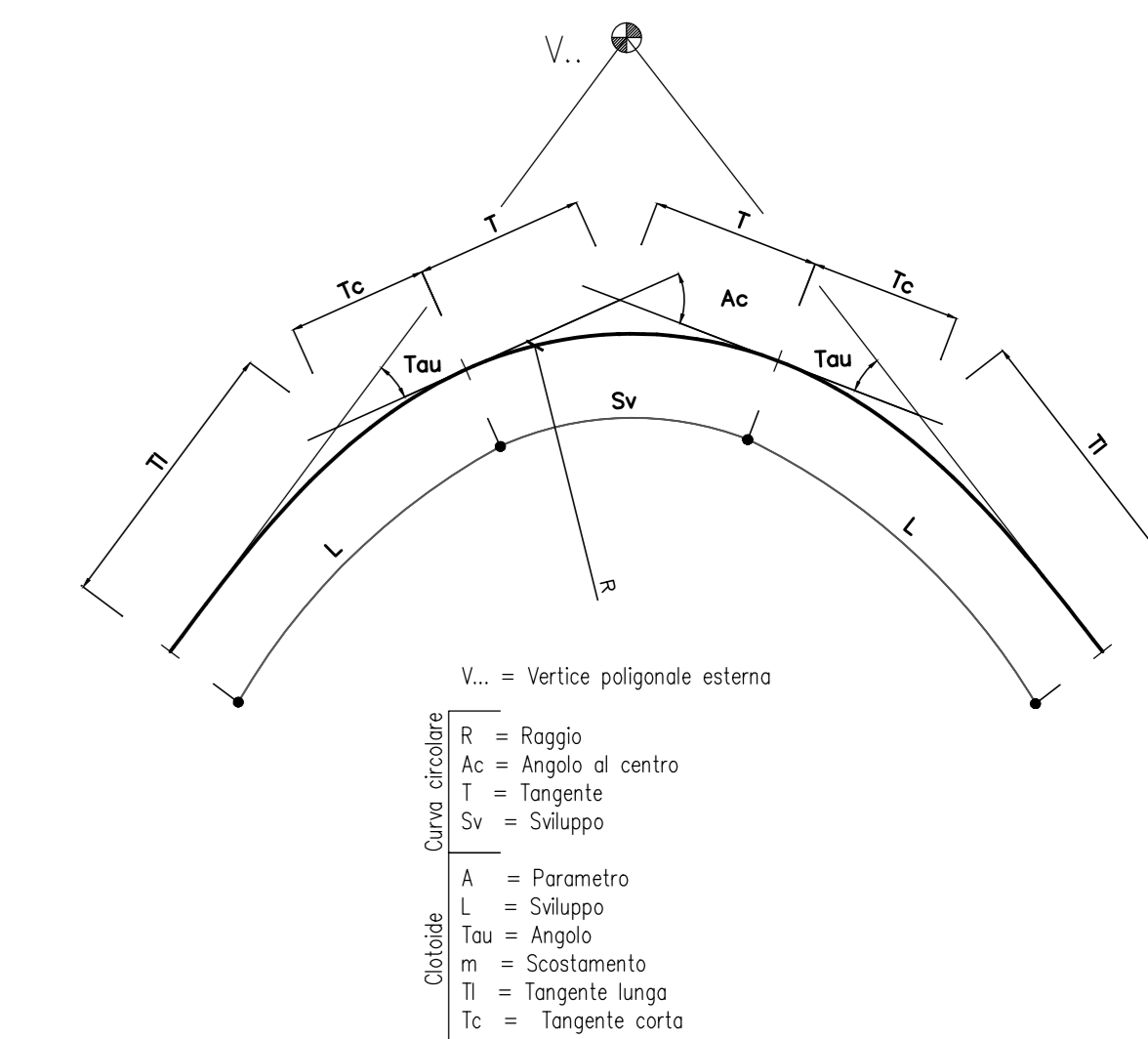


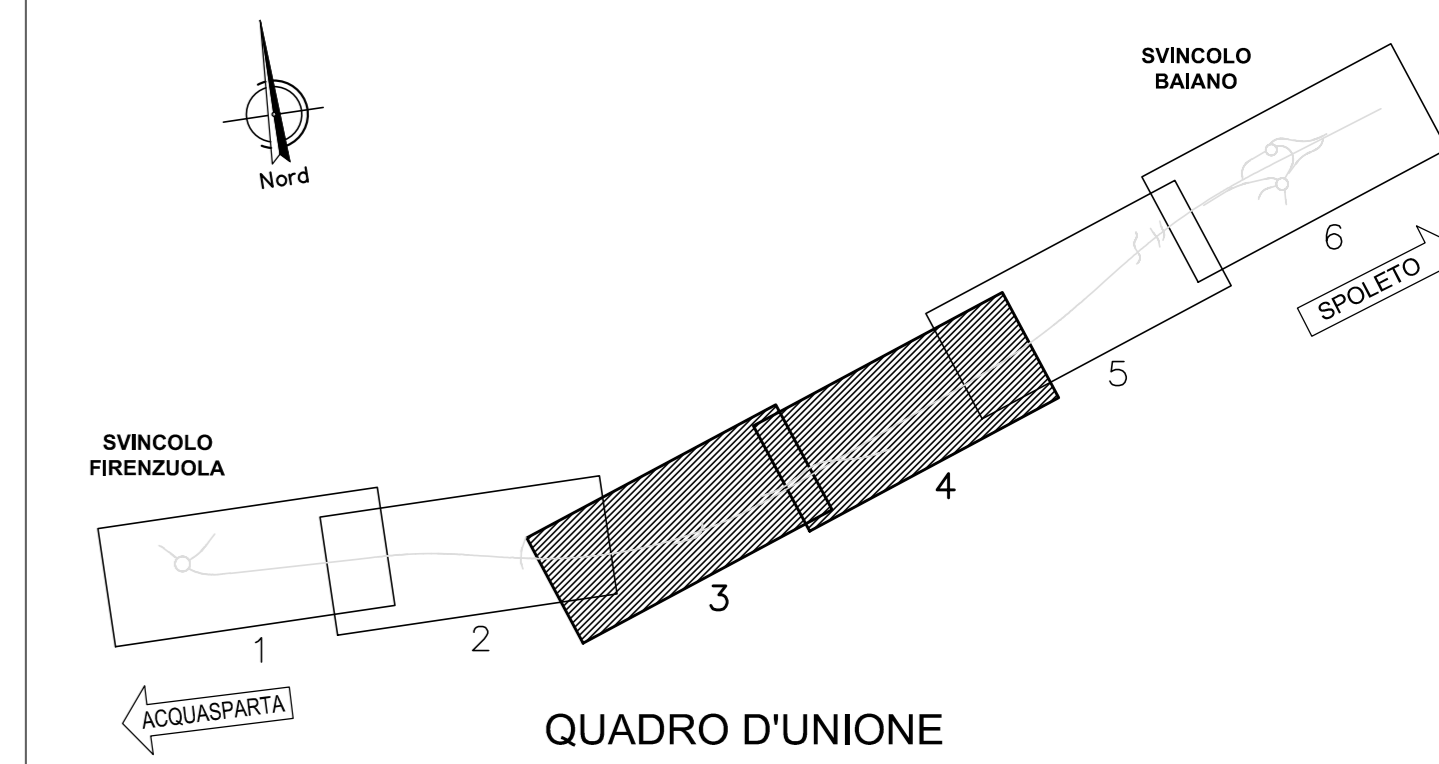
TABELLE TRACCIAMENTO

CURVA N° 3					
V3		2327238.842		4732326.953	
A	502.000	R	1504.375	A	502.000
Sv	167.514	Ac	30.93409	Sv	167.514
AngF	3.5444g	Tan	372.851	AngF	3.5444g
m	0.777	Sv	730.992	m	0.777
TI	111.694	Fr	44.182	TI	111.694
Tc	55.855	Tc	55.855	Tc	55.855

LEGENDA TABELLINE VERTICI PLANIMETRICI



ASSE PRINCIPALE



Sanas
GRUPPO FS ITALIANE
Direzione Progettazione e Realizzazione Lavori

S.S 685 "DELLE TRE VALLI UMBRE"
TRATTO SPOLETO - ACQUASPARTA
1° stralcio: Madonna di Baiano-Firenzuola

SUPPORTO AGGIORNAMENTO PROG. DEFINITIVO COD. PG143

PROGETTAZIONE: ATI SINTAGMA - GDG - ICARIA

IL RESPONSABILE DELL'INTEGRAZIONE DELLE PRESTAZIONI SPECIALISTICHE: MANDANTI: SINTAGMA, GEOTECHNICAL, ICARIA

IL PROGETTISTA: Dott. Ing. Federico Duranti
IL GEOLOGO: Dott. Geol. Giorgio Carraquini
IL COORDINATORE PER LA SICUREZZA IN FASE DI PROGETTAZIONE: Dott. Ing. Filippo Ferrabino

IL RESPONSABILE DI PROGETTO: Anich. Pianificazione Marco Calzava
IL RESPONSABILE DEL PROCEDIMENTO: Dott. Ing. Alessandro Micheli

TRACCIATI E CORPO STRADALE
PROGETTO STRADALE - ASSE PRINCIPALE
Planimetria di tracciamento 2 di 3

CODICE PROGETTO	NOME FILE	REVISIONE	SCALA:
LOPG143 D 2007	PGD-P500-704-P702	A	1:1000

PRODOTTORE	DATA	REDAITTO	VERIFICATO	APPROVATO
A	03/11/2009	M.Ceo	E.Scopeto	A.Draneri