S STERRO m³ 190.573
FD SCAVO FOSSO DX m³ 0.405
FS SCAVO FOSSO SX m³ 0.490
pt COMP. PIANO POSA TRIN. m 9.74
sc SCOTTICO m 34.84
u STRATO DI USURA m 9.74
v VEGETALE m 30.38

SEZIONE 11
PROG. 325.00

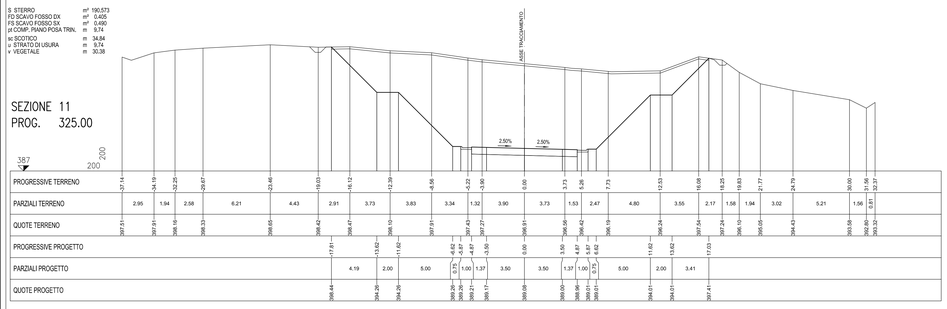

S STERRO m³ 132.507
FD SCAVO FOSSO DX m³ 0.433
FS SCAVO FOSSO SX m³ 0.447
pt COMP. PIANO POSA TRIN. m 9.74
sc SCOTTICO m 28.98
u STRATO DI USURA m 9.74
v VEGETALE m 22.10

SEZIONE 12
PROG. 355.03

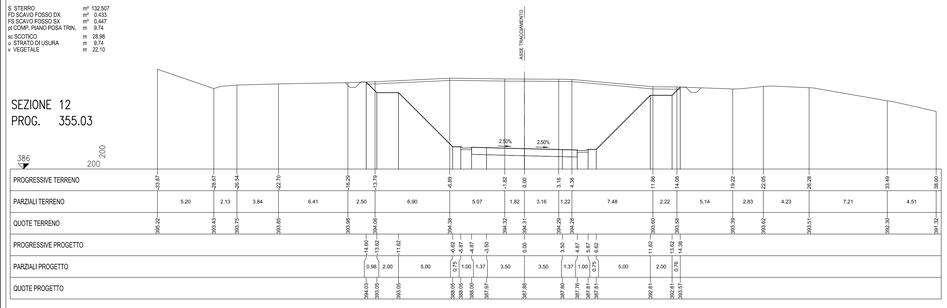

S STERRO m³ 119.589
FD SCAVO FOSSO DX m³ 0.346
FS SCAVO FOSSO SX m³ 0.399
pt COMP. PIANO POSA TRIN. m 9.74
sc SCOTTICO m 26.64
u STRATO DI USURA m 9.74
v VEGETALE m 19.48

SEZIONE 13
PROG. 378.84

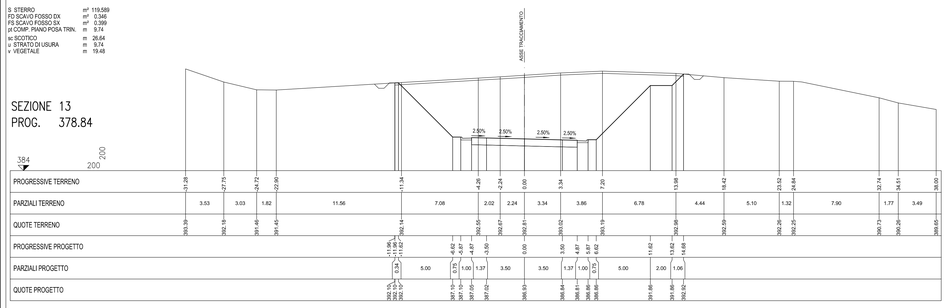

S STERRO m³ 110.355
FD SCAVO FOSSO DX m³ 0.316
FS SCAVO FOSSO SX m³ 0.590
pt COMP. PIANO POSA TRIN. m 9.74
sc SCOTTICO m 25.79
u STRATO DI USURA m 9.74
v VEGETALE m 18.42

SEZIONE 14
PROG. 400.00

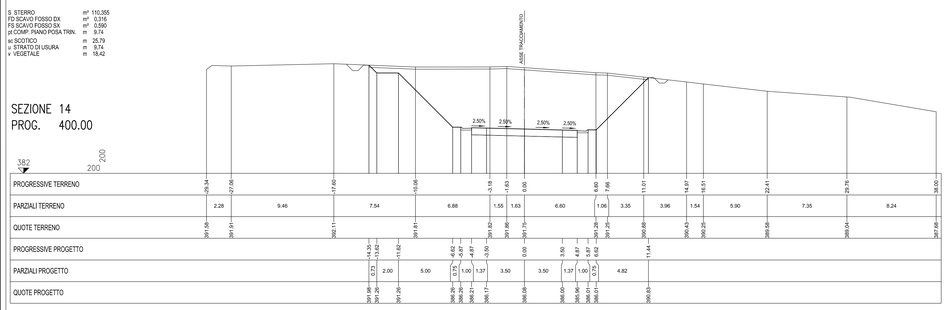

S STERRO m³ 59.887
FD SCAVO FOSSO DX m³ 0.346
FS SCAVO FOSSO SX m³ 0.442
pt COMP. PIANO POSA TRIN. m 9.74
sc SCOTTICO m 19.15
u STRATO DI USURA m 9.74
v VEGETALE m 9.65

SEZIONE 15
PROG. 420.00

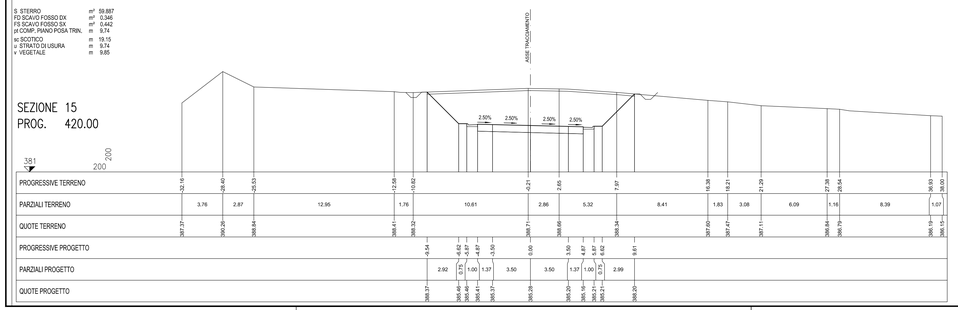

S STERRO m³ 30.079
FD SCAVO FOSSO DX m³ 0.443
FS SCAVO FOSSO SX m³ 0.377
pt COMP. PIANO POSA TRIN. m 16.74
sc SCOTTICO m 21.67
u STRATO DI USURA m 16.74
v VEGETALE m 3.53

SEZIONE 16
PROG. 440.00

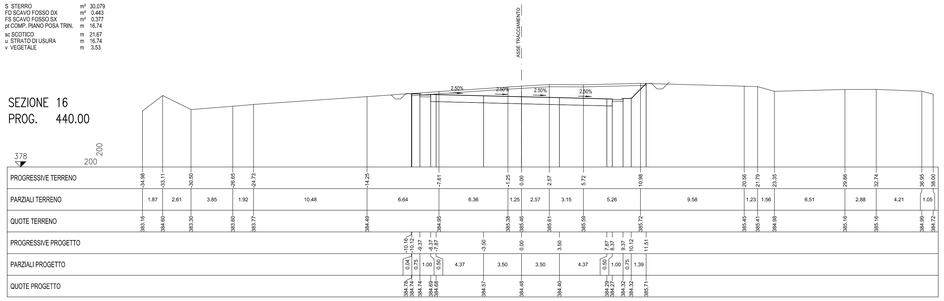

R RIPORTO m³ 27.972
FD SCAVO FOSSO DX m³ 0.620
FS SCAVO FOSSO SX m³ 0.289
pr PREP. PIANO POSA RILEV. m 25.30
sc SCOTTICO m 25.30
u STRATO DI USURA m 16.74
v VEGETALE m 11.00

SEZIONE 17
PROG. 465.00

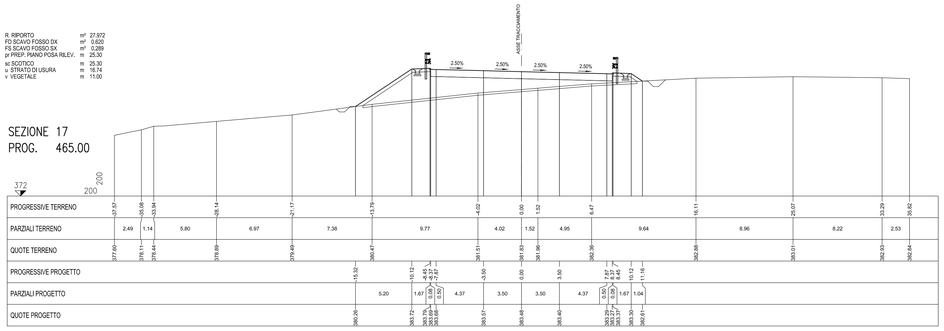

R RIPORTO m³ 76.759
FD SCAVO FOSSO DX m³ 0.630
FS SCAVO FOSSO SX m³ 0.353
pr PREP. PIANO POSA RILEV. m 28.32
sc SCOTTICO m 28.32
u STRATO DI USURA m 9.74
v VEGETALE m 22.55

SEZIONE 18
PROG. 485.00

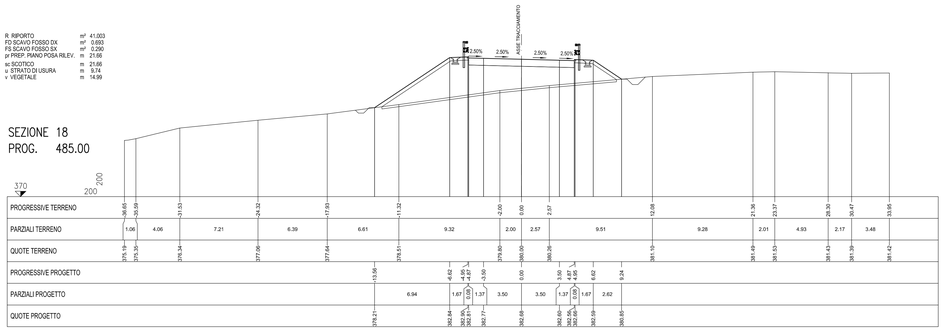

R RIPORTO m³ 55.733
FD SCAVO FOSSO DX m³ 0.600
FS SCAVO FOSSO SX m³ 0.243
pr PREP. PIANO POSA RILEV. m 26.69
sc SCOTTICO m 26.69
u STRATO DI USURA m 9.74
v VEGETALE m 20.72

SEZIONE 19
PROG. 500.00

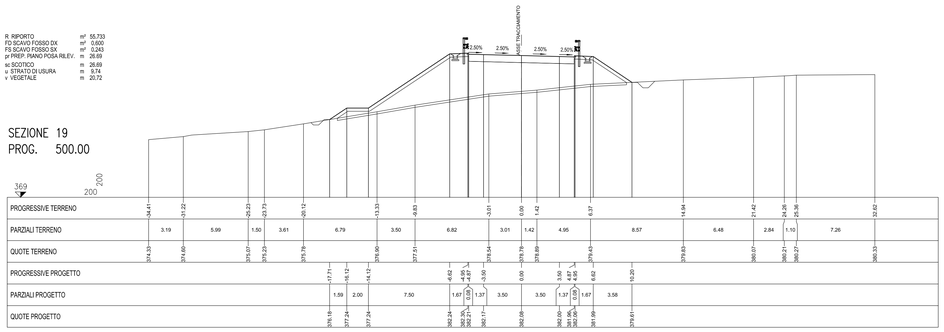

R RIPORTO m³ 76.759
FD SCAVO FOSSO DX m³ 0.630
FS SCAVO FOSSO SX m³ 0.353
pr PREP. PIANO POSA RILEV. m 28.32
sc SCOTTICO m 28.32
u STRATO DI USURA m 9.74
v VEGETALE m 22.55

SEZIONE 20
PROG. 525.00

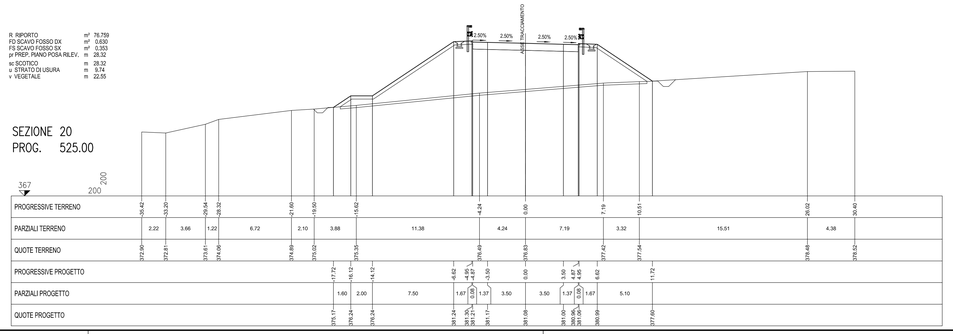

anas
GRUPPO FS ITALIANE

Direzione Progettazione e Realizzazione Lavori

S.S 685 "DELLE TRE VALLI UMBRE"
TRATTO SPOLETO - ACQUASPARTA
1° stralcio: Madonna di Baiano-Fiorenzuola

SUPPORTO AGGIORNAMENTO PROG. DEFINITIVO — COD. PG143

PROGETTAZIONE: ATI SINTAGMA - GDG - ICARIA

IL RESPONSABILE DELL'INTEGRAZIONE DELLE PRESTAZIONI SPECIALISTICHE:
Dott. Ing. Nando Granieri
Ordine degli Ingegneri della Prov. di Perugia n° A351

IL PROGETTISTA:
Dott. Ing. Federico Durastanti
Ordine degli Ingegneri della Prov. di Terni n°A844

IL GEOLOGO:
Dott. Geol. Giorgio Cerquiglini
Ordine dei Geologi della Regione Umbria n°108

IL COORDINATORE PER LA SICUREZZA IN FASE DI PROGETTAZIONE:
Dott. Ing. Filippo Pambianco
Ordine degli Ingegneri della Prov. di Perugia n° A1373

Il Responsabile di Progetto
Arch. Pianificatore Marco Colazza

Il Responsabile del Procedimento
Dott. Ing.
Alessandro Micheli

IL GRUPPO DI PROGETTAZIONE:
MANDATARIA: Sintagma
MANDANTI: GEOTECHNICAL DESIGN GROUP; ICARIA società di ingegneria

Dott.Ing. N.Granieri
Dott.Ing. A.Pasquarielli
Dott.Ing. V.Truffini
Dott.Arch. A.Bracchini
Dott.Ing. F.Durastanti
Dott.Ing. E.Bartolocci
Dott.Geol. G.Cerquiglini
Dott.Ing. C.Scopetta
Dott.Ing. L.Sebastiani
Dott.Ing. E.Sellan
Dott.Ing. L.Dinelli
Dott.Ing. L.Nani
Dott.Ing. V.Massaroni
Dott. Agr. F.Berti Nulli
Dott.Ing. D.Carfaccini
Dott.Ing. A.Pinna
Dott.Ing. G.Cardua
Dott.Ing. V.De Gori
Dott.Ing. C.Consorti
Dott.Ing. F.Dominici
Dott.Ing. P.Ricciardi
Dott.Ing. E.Ricci
Geom. L.Leoni
Dott.Ing. C.Vitalini
Dott.Ing. V.Piunno
Dott.Ing. G.Pulli
Geom. C.Sugaroni

PROTOCOLLO | DATA

ORDINE DEGLI INGEGNERI DELLA PROVINCIA DI TERNI — Dott. Ing. NANDO GRANIERI — SETTORI INGEGNERIA: CIVILE AMBIENTALE INDUSTRIALE DELL'INFORMAZIONE — Iscritto all'albo al n° A 844

ORDINE degli INGEGNERI — Dott. Ing. NANDO GRANIERI — Settore: CIVILE AMBIENTALE — Iscritto al n° A 844 — Provincia di TERNI

TRACCIATI E CORPO STRADALE
PROGETTO STRADALE - ASSE PRINCIPALE
Sezioni trasversali asse principale dalla 11 alla 20

CODICE PROGETTO		NOME FILE	REVISIONE	SCALA:
PROGETTO: LOPG143 — LIV. PROG.: D — N. PROG.: 2007		PS00-PS00-TRA-SZ02 — CODICE ELAB.: P0PS00TRASZ02	A	1:200

REV.	DESCRIZIONE	DATA	REDATTO	VERIFICATO	APPROVATO
A	Emissione	30/11/2020	M.Crea	S.Scopetta	N.Granieri