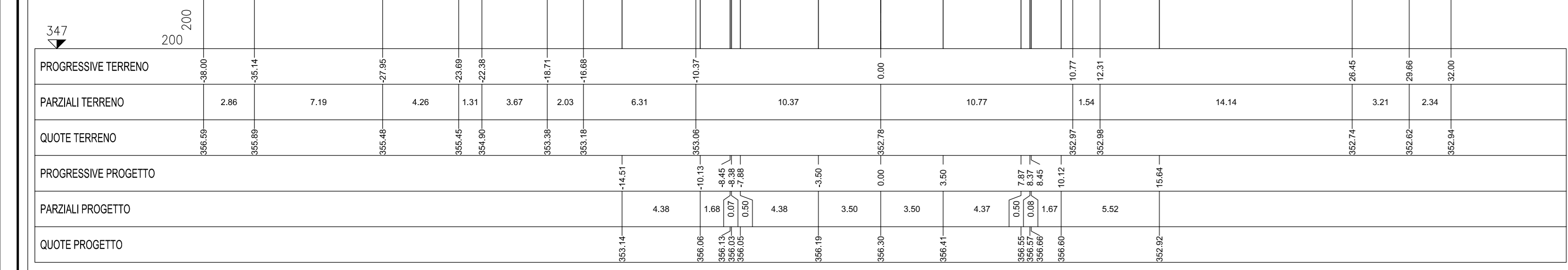
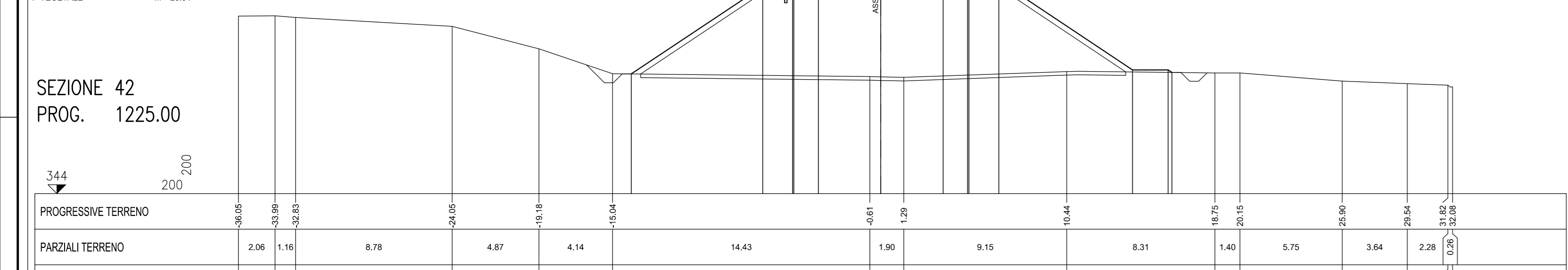


R. RIFORTO n° 74.04
 P.S. SCALVO FOSCO SX n° 0.470
 P.S. SCALVO FOSCO SX n° 0.560
 P.P. PREF. PIANO POSA RILEV. n° 29.07
 S. SCOTICO n° 29.01
 U. STRATO DI USURA n° 16.75
 V. VEGETALE n° 15.39

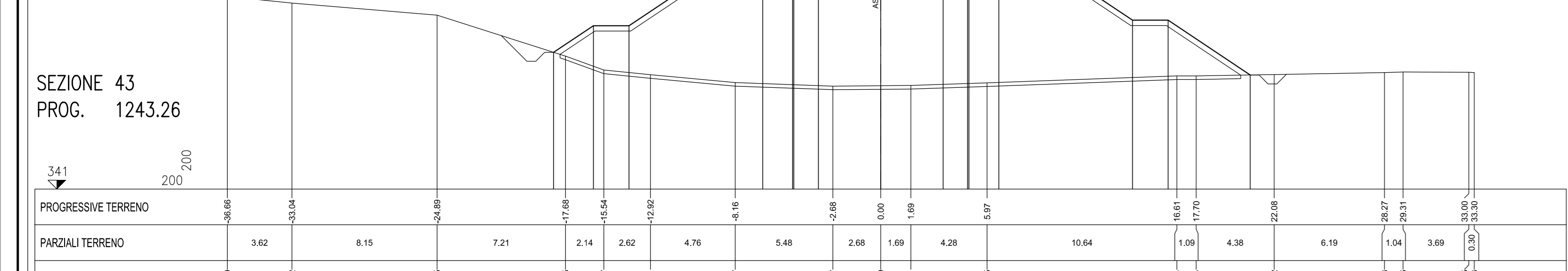
SEZIONE 41
 PROG. 1205.00



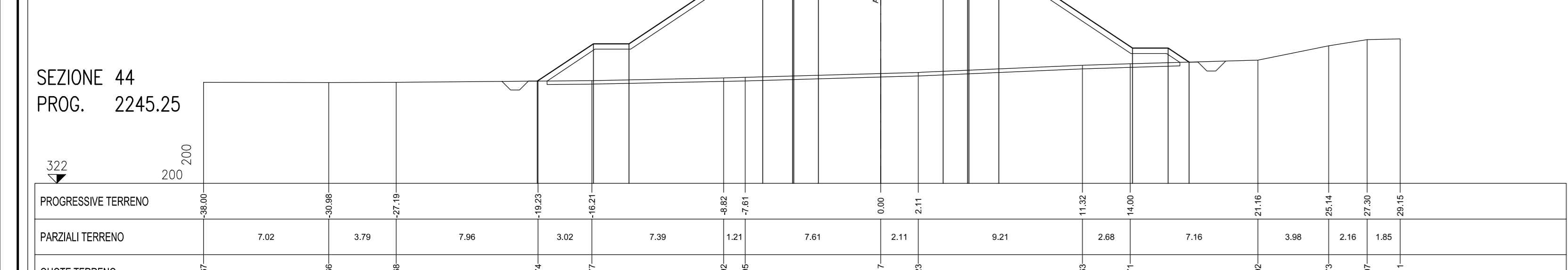
SEZIONE 42
 PROG. 1225.00




SEZIONE 43
 PROG. 1243.26



SEZIONE 44
 PROG. 2245.25

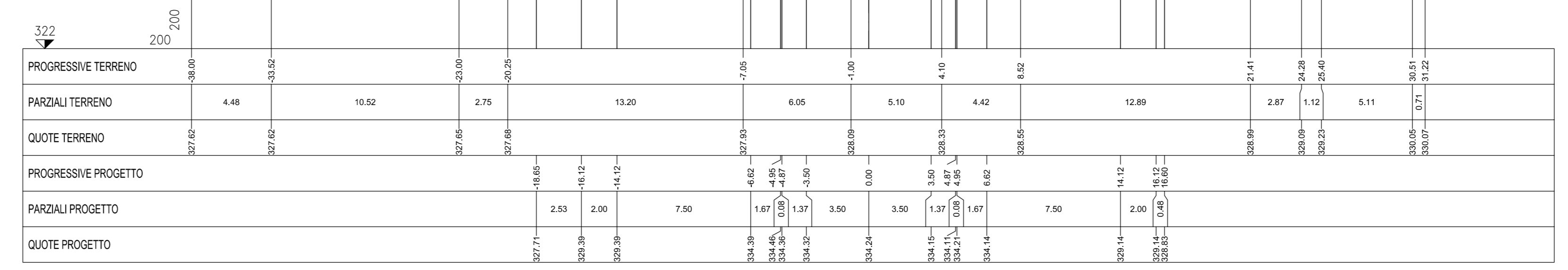


SEZIONE 45
 PROG. 2250.00

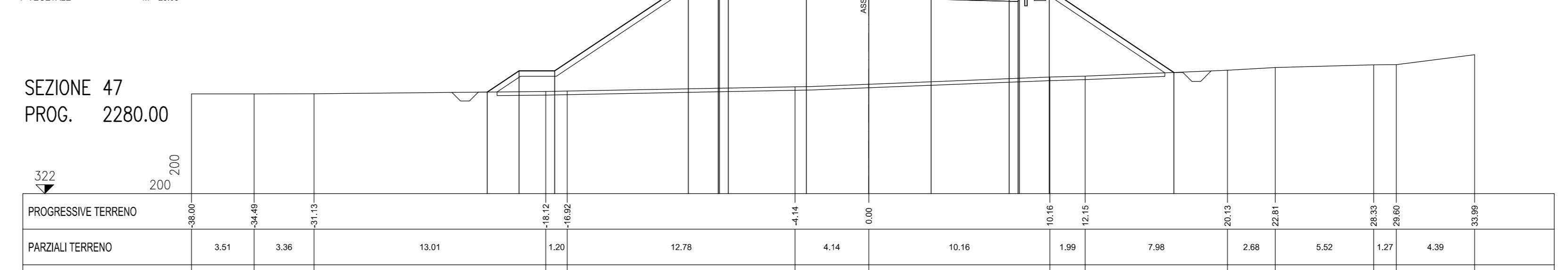


R. RIFORTO n° 14.760
 P.S. SCALVO FOSCO SX n° 0.570
 P.S. SCALVO FOSCO SX n° 0.660
 P.P. PREF. PIANO POSA RILEV. n° 34.17
 S. SCOTICO n° 34.12
 U. STRATO DI USURA n° 16.74
 V. VEGETALE n° 15.13

SEZIONE 46
 PROG. 2260.00



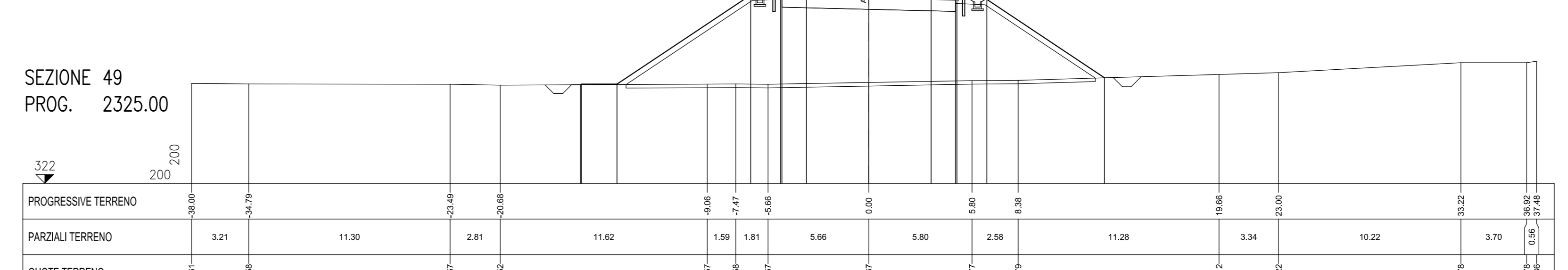
SEZIONE 47
 PROG. 2280.00



SEZIONE 48
 PROG. 2305.00



SEZIONE 49
 PROG. 2325.00



SEZIONE 50
 PROG. 2350.00



Sanas
 GRUPPO FS ITALIANE
 Direzione Progettazione e Realizzazione Lavori

S.S 685 "DELLE TRE VALLI UMBRE"
 TRATTO SPOLETO - ACQUASPARTA
 1° stralcio: Madonna di Baiano-Fiorenuola

SUPPORTO AGGIORNAMENTO PROG. DEFINITIVO COD. PG143

PROGETTAZIONE: ATI SINTAGMA - GDG - ICARIA

IL RESPONSABILE DELL'INTEGRAZIONE DELLE PRESTAZIONI SPECIALISTICHE: Dott. Ing. Marco Granieri
 IL GRUPPO DI PROGETTAZIONE: SINTAGMA, GEOTECHNICAL, ICARIA

IL PROGETTISTA: Dott. Ing. Federico Duranti
 IL GEOLOGO: Dott. Geol. Giorgio Carpi
 IL COORDINATORE PER LA SICUREZZA IN FASE DI PROGETTAZIONE: Dott. Ing. Filippo Ferrarino

IL RESPONSABILE DI PROGETTO: Arch. Pianificazione Marco Colazza
 IL RESPONSABILE DEL PROCEDIMENTO: Dott. Ing. Alessandro Micheli

PROTOCOLLO: DATA

TRACCIATI E CORPO STRADALE
 PROGETTO STRADALE - ASSE PRINCIPALE
 Sezioni trasversali asse principale dalla 41 alla 50

CODICE PROGETTO: LOPG143
 NOME FILE: P200-P500-784-3205
 REVISIONE: A
 SCALA: 1:200

REV. DESCRIZIONE DATA REDATTO VERIFICATO APPROVATO