R RIPORTO m³ 145.019
FD SCAVO FOSSO DX m³ 0.507
FS SCAVO FOSSO SX m³ 0.498
pr PREP. PIANO POSA RILEV. m 40.02
sc SCOTICO m 40.02
u STRATO DI USURA m 16.76
v VEGETALE m 27.77

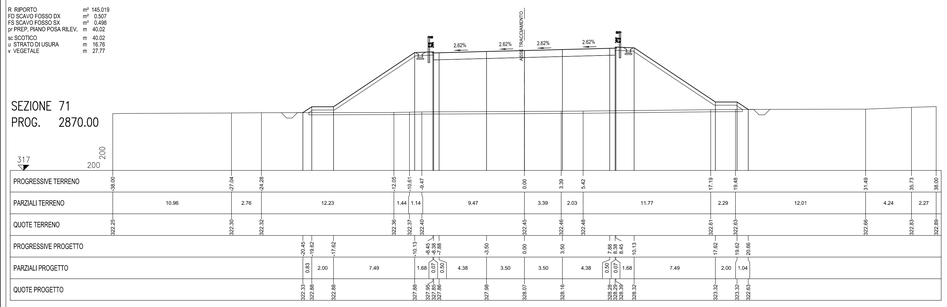

R RIPORTO m³ 129.336
FD SCAVO FOSSO DX m³ 0.500
FS SCAVO FOSSO SX m³ 0.478
pr PREP. PIANO POSA RILEV. m 34.84
sc SCOTICO m 34.84
u STRATO DI USURA m 9.76
v VEGETALE m 29.95

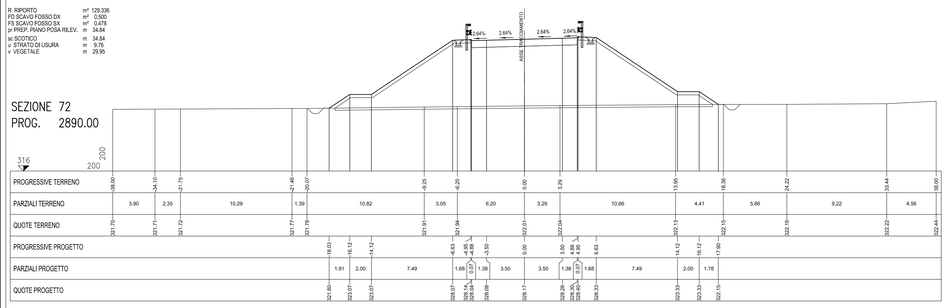

R RIPORTO m³ 138.660
FD SCAVO FOSSO DX m³ 0.512
FS SCAVO FOSSO SX m³ 0.490
pr PREP. PIANO POSA RILEV. m 35.60
sc SCOTICO m 35.60
u STRATO DI USURA m 9.75
v VEGETALE m 30.84

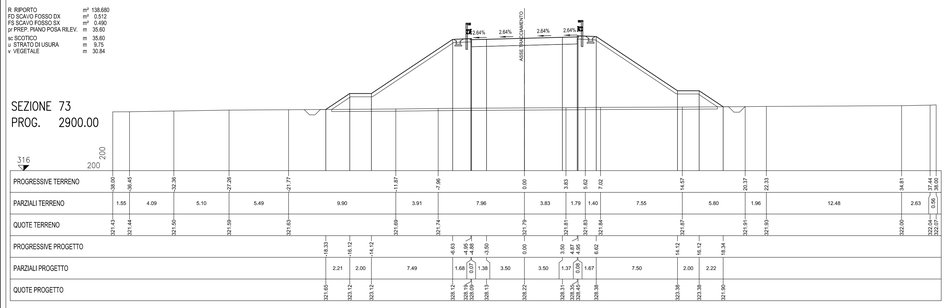

R RIPORTO m³ 141.047
FD SCAVO FOSSO DX m³ 0.519
FS SCAVO FOSSO SX m³ 0.484
pr PREP. PIANO POSA RILEV. m 35.77
sc SCOTICO m 35.77
u STRATO DI USURA m 9.74
v VEGETALE m 31.07

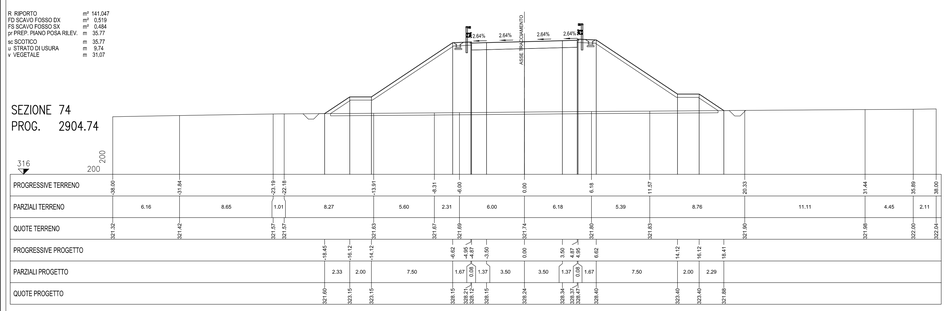

R RIPORTO m³ 233.274
FD SCAVO FOSSO DX m³ 0.507
FS SCAVO FOSSO SX m³ 0.483
pr PREP. PIANO POSA RILEV. m 43.96
sc SCOTICO m 43.96
u STRATO DI USURA m 11.38
v VEGETALE m 38.96

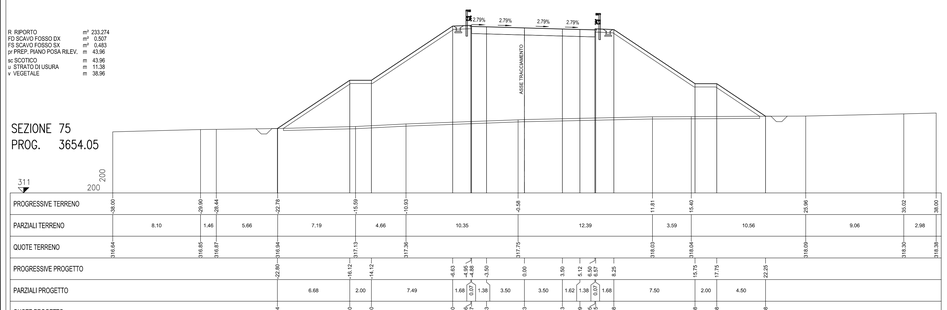

R RIPORTO m³ 234.857
FD SCAVO FOSSO DX m³ 0.513
FS SCAVO FOSSO SX m³ 0.436
pr PREP. PIANO POSA RILEV. m 44.32
sc SCOTICO m 44.32
u STRATO DI USURA m 12.35
v VEGETALE m 38.24

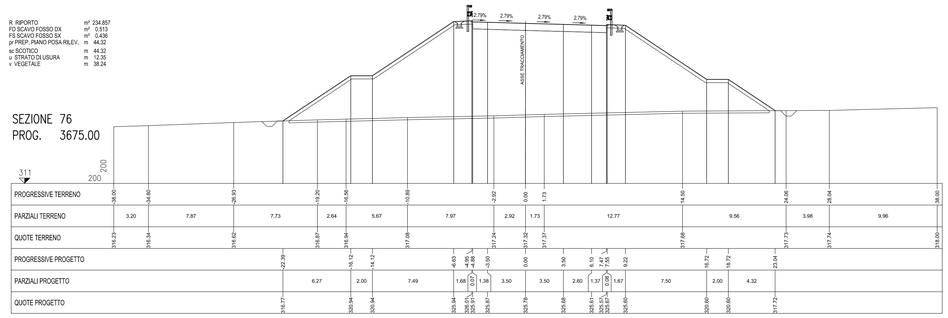

R RIPORTO m³ 269.303
FD SCAVO FOSSO DX m³ 0.530
FS SCAVO FOSSO SX m³ 0.431
pr PREP. PIANO POSA RILEV. m 48.52
sc SCOTICO m 48.52
u STRATO DI USURA m 16.58
v VEGETALE m 38.23

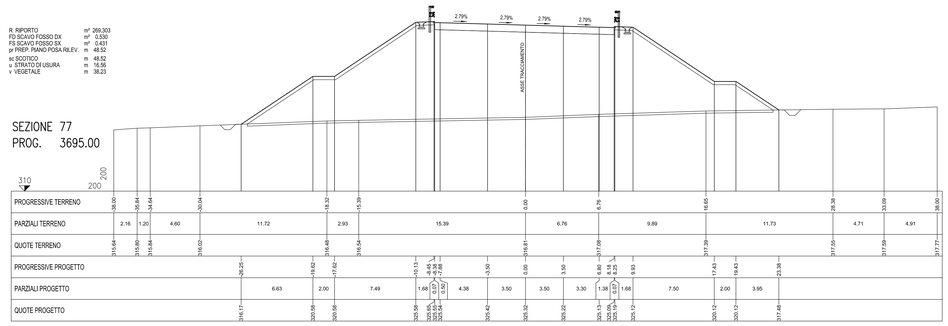

R RIPORTO m³ 274.228
FD SCAVO FOSSO DX m³ 0.539
FS SCAVO FOSSO SX m³ 0.416
pr PREP. PIANO POSA RILEV. m 49.23
sc SCOTICO m 49.23
u STRATO DI USURA m 16.76
v VEGETALE m 38.84

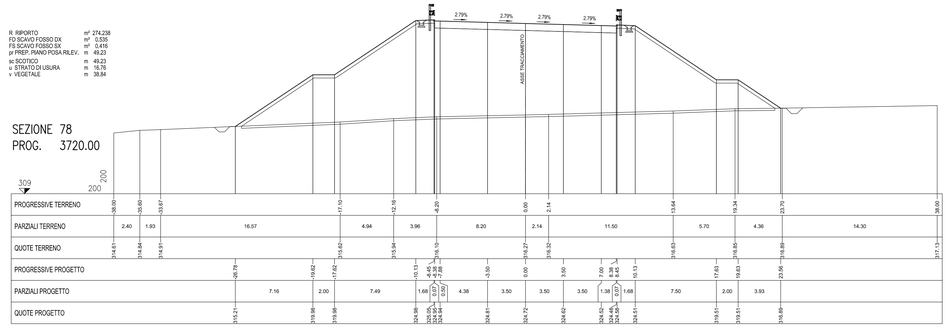

R RIPORTO m³ 252.274
FD SCAVO FOSSO DX m³ 0.580
FS SCAVO FOSSO SX m³ 0.434
pr PREP. PIANO POSA RILEV. m 46.37
sc SCOTICO m 46.37
u STRATO DI USURA m 13.26
v VEGETALE m 41.74

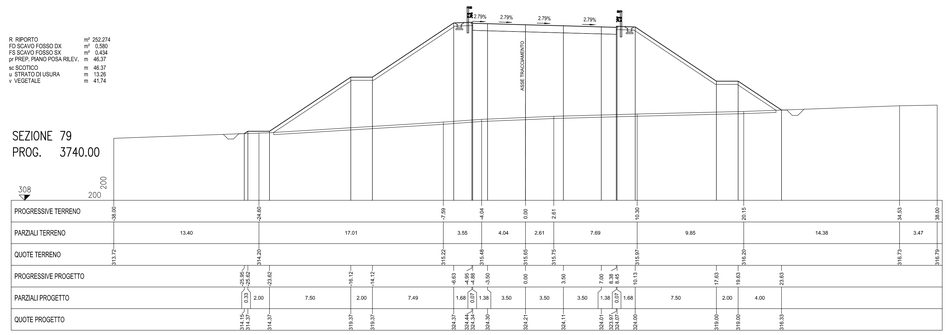

R RIPORTO m³ 286.646
FD SCAVO FOSSO DX m³ 0.607
FS SCAVO FOSSO SX m³ 0.490
pr PREP. PIANO POSA RILEV. m 49.89
sc SCOTICO m 49.89
u STRATO DI USURA m 13.26
v VEGETALE m 43.39

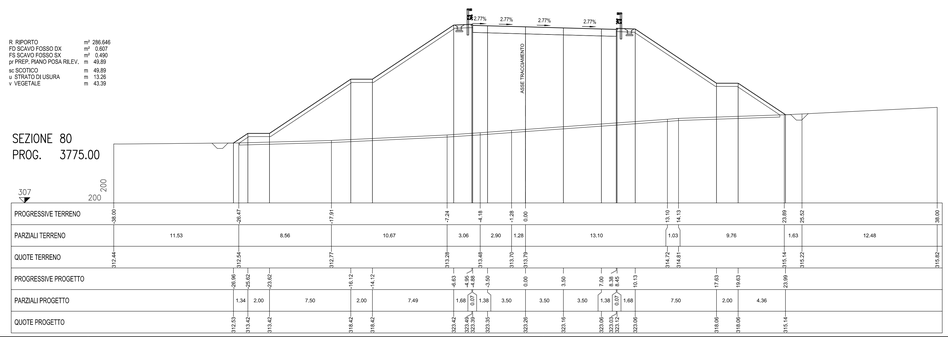

anas
GRUPPO FS ITALIANE

Direzione Progettazione e Realizzazione Lavori

S.S 685 "DELLE TRE VALLI UMBRE"

TRATTO SPOLETO - ACQUASPARTA
1° stralcio: Madonna di Baiano-Fiorenzuola

SUPPORTO AGGIORNAMENTO PROG. DEFINITIVO

COD. PG143

PROGETTAZIONE: ATI SINTAGMA - GDG - ICARIA

IL RESPONSABILE DELL'INTEGRAZIONE DELLE PRESTAZIONI SPECIALISTICHE:
Dott. Ing. Nando Granieri
Ordine degli Ingegneri della Prov. di Perugia n° A351

IL PROGETTISTA:
Dott. Ing. Federico Durastanti
Ordine degli Ingegneri della Prov. di Terni n°A844

IL GEOLOGO:
Dott. Geol. Giorgio Cerquiglini
Ordine dei Geologi della Regione Umbria n°108

IL COORDINATORE PER LA SICUREZZA IN FASE DI PROGETTAZIONE:
Dott. Ing. Filippo Pambianco
Ordine degli Ingegneri della Prov. di Perugia n° A1373

Il Responsabile di Progetto
Arch. Pianificatore Marco Colazza

Il Responsabile del Procedimento
Dott. Ing.
Alessandro Micheli

IL GRUPPO DI PROGETTAZIONE:
MANDATARIA:
Sintagma
GEOTECHNICAL DESIGN GROUP
ICARIA società di ingegneria

MANDANTI:
Dott.Ing. N.Granieri
Dott.Ing. A.Pasquini
Dott.Ing. V.Truffini
Dott.Arch. A.Bracchini
Dott.Ing. F.Durastanti
Dott.Ing. E.Bartolocci
Dott.Geol. G.Cerquiglini
Dott.Ing. S.Scopetta
Dott.Ing. L.Sampaolesi
Dott.Ing. E.Sellari
Dott.Ing. L.Dinelli
Dott.Ing. L.Nani
Dott.Ing. V.Fiorentino
Dott. Agr. F.Berti Nulli
Dott.Ing. D.Carfaccini
Dott.Ing. F.Bucci
Dott. Ing. G.Cardua
Dott. Ing. V.De Gori
Dott. Ing. C.Consorti
Dott. Ing. F.Dominici
Dott. Ing. V.Rotisciani
Dott. Ing. F.Bucci
Geom. C.Vitalini
Dott. Ing. V.Piunno
Dott. Ing. G.Pulli
Geom. C.Sugaroni

DIREZIONE LAVORI DELLA PROFESSIONALE
Dott. Ing. N. GRANIERI
DIRETTORE TECNICO
Dott. Ing. N. GRANIERI
ORDINE DEGLI INGEGNERI PROVINCIA DI PERUGIA
Dott. Ing. NANDO GRANIERI
Settore Civile e Ambientale
Settore Industriale
Settore dell'Informazione
A 351
ORDINE DEGLI INGEGNERI PROVINCIA DI TERNI
A 844

PROTOCOLLO | DATA

TRACCIATI E CORPO STRADALE
PROGETTO STRADALE - ASSE PRINCIPALE
Sezioni trasversali asse principale dalla 71 alla 80

CODICE PROGETTO			NOME FILE	REVISIONE	SCALA:
PROGETTO	LIV. PROG.	N. PROG.	*P00—PS00—TR4—SZ08*		
LOPG143	D	2007	CODICE ELAB. P00PS00TRASZ08	A	1:200

REV.	DESCRIZIONE	DATA	REDATTO	VERIFICATO	APPROVATO
A	Emissione	*30/11/2020*	*M.Crea*	*S.Scopetta*	*N.Granieri*