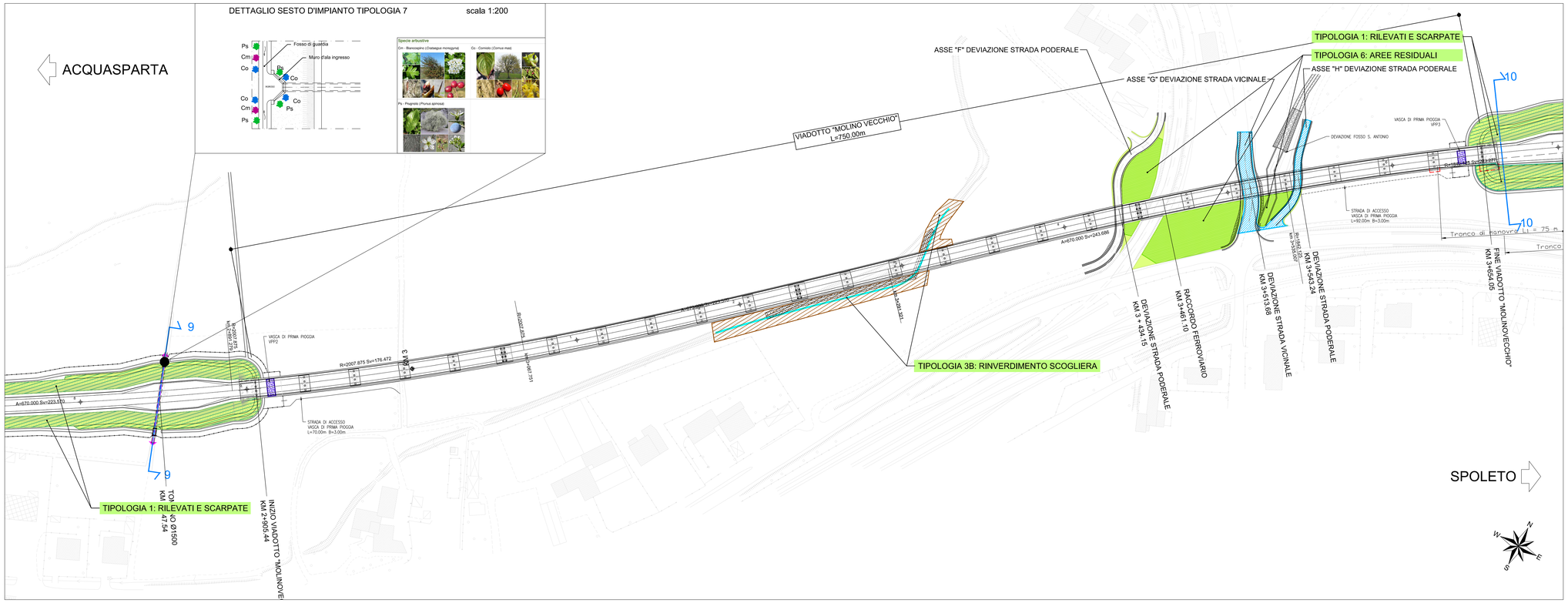

LEGENDA

- Tipo 1: Rilevati e Scarpate (Tot. mq. 21.199)
- Tipo 2: Imbocchi gallerie (Tot. mq. 2.646)
- Tipo 3A: Attraversamento fluviale - Fascia alberata (Tot. mq. 2.056)
- Tipo 3B: Attraversamento fluviale- rinverdimento scogliera (Tot. mq. 6.244)
- Tipo 4: Filare viadotto cimitero (Tot. mq. 835)
- Tipo 5: Ripristino area boscata GA Romanella (Tot. mq. 6.333)
- Tipo 6: Aree residuali (Tot. mq. 16.852)
- Tipo 7: Passaggi faunistici (n: 5)
- Ripristino terreni agricoli (Tot. mq. 12.287)
- Inerbimenti con idrosemina (Tot. mq. 64.306)
- Ripristino della viabilità esistente intercettata (Tot. mq. 8.243)
- Opere di sistemazione spondale
- Barriere antirumore
- Vasche di prima pioggia

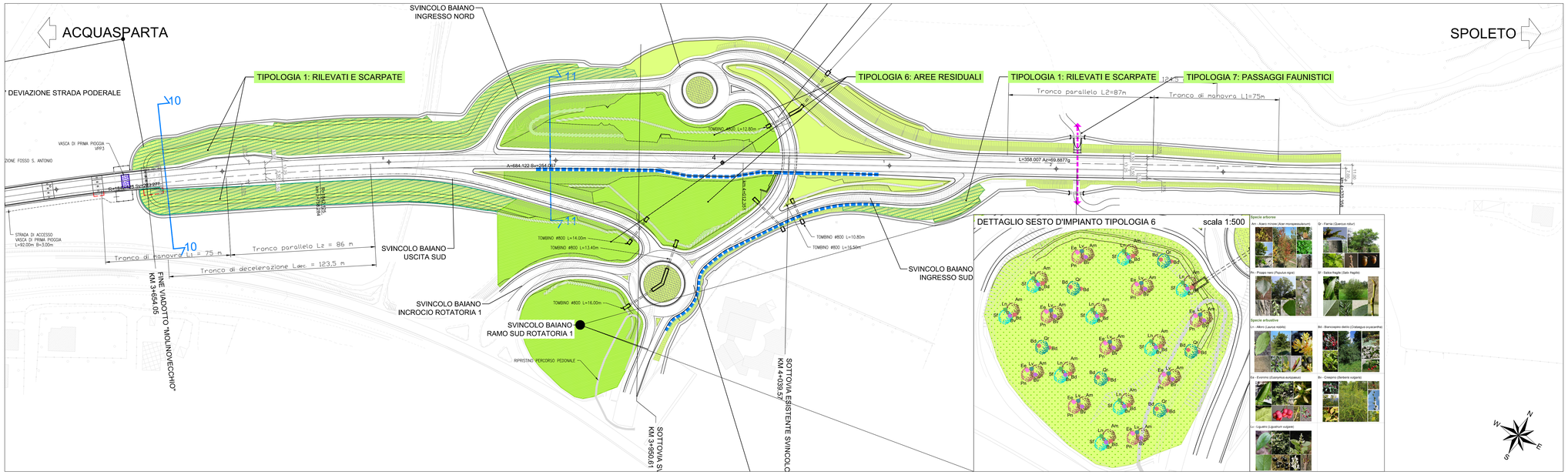

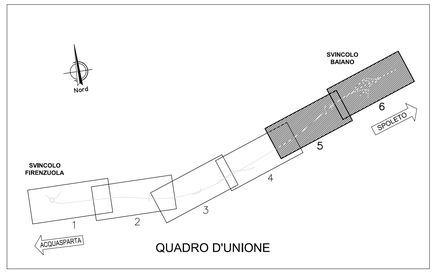

QUADRO D'UNIONE

SEZIONE 9-9 scala 1:200

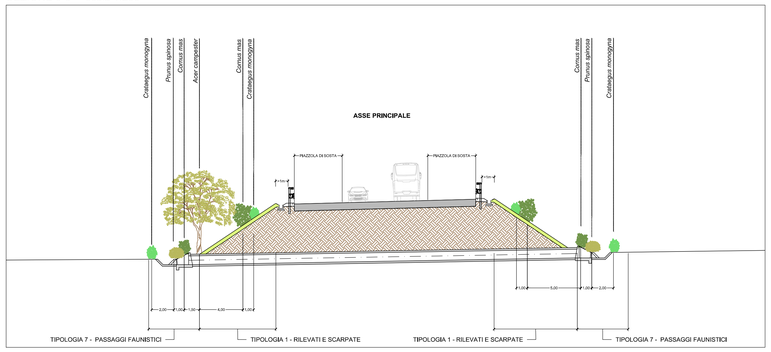

SEZIONE 10-10 scala 1:200

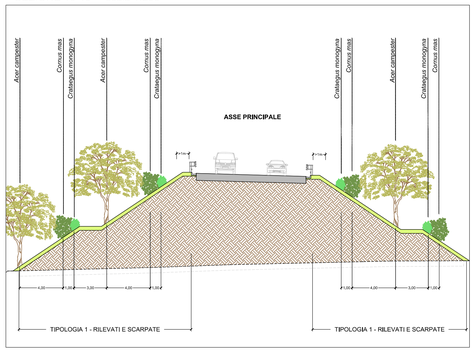

SEZIONE 11-11 scala 1:200

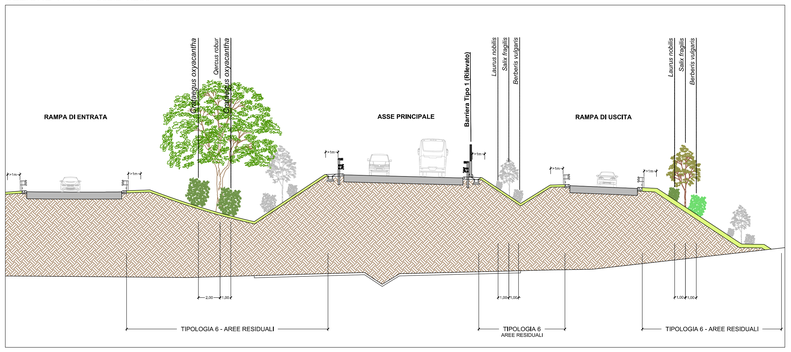

anas GRUPPO FS ITALIANE

Direzione Progettazione e Realizzazione Lavori

S.S 685 "DELLE TRE VALLI UMBRE"

TRATTO SPOLETO - ACQUASPARTA

1° stralcio: Madonna di Baiano-Fiorenzuola

SUPPORTO AGGIORNAMENTO PROG. DEFINITIVO

COD. PG143

PROGETTAZIONE: ATI SINTAGMA - GDG - ICARIA

IL RESPONSABILE DELL'INTEGRAZIONE DELLE PRESTAZIONI SPECIALISTICHE:
Dott. Ing. Nando Granieri
Ordine degli Ingegneri della Prov. di Perugia n° A351

IL PROGETTISTA:
Dott. Ing. Fabrizio Durastanti
Ordine degli Ingegneri della Prov. di Terni n° 1244

IL GEOLOGO:
Dott. Geol. Giorgio Cerquiglini
Ordine dei Geologi della Regione Umbria n°108

IL COORDINATORE PER LA SICUREZZA IN FASE DI PROGETTAZIONE:
Dott. Ing. Filippo Pambianco
Ordine degli Ingegneri della Prov. di Perugia n° A1373

Il Responsabile di Progetto
Arch. Pianificatore Marco Colazza

Il Responsabile del Procedimento
Dott. Ing.
Alessandro Micheli

IL GRUPPO DI PROGETTAZIONE:
MANDATARIA: Sintagma
MANDANTI: GEOTECHNICAL DESIGN GROUP; ICARIA società di ingegneria

Dott.Ing. N.Granieri; Dott. Ing. D.Carfaccini; Dott. Ing. V.Notaiacomo; Dott.Ing. F.Durastanti; Dott. Ing. G.Cordua; Geom. C.Vitalini; Dott.Ing. V.Truffini; Dott. Ing. G.De Gori; Dott. Ing. V.De Gori; Dott. Ing. C.Vitali; Dott.Arch. A.Bracchini; Dott. Ing. C.Consorti; Dott. Ing. G.Pulli; Dott.Ing. F.Durastanti; Dott. Ing. F.Dominici; Geom. C.Sugaroni; Dott.Ing. E.Bartolocci; Geom. S.Scopetta; Dott.Ing. E.Bartolocci; Geom. S.Scopetta; Dott.Ing. L.Sbrenna; Dott.Ing. E.Sellari; Dott.Ing. L.Dinelli; Dott.Ing. F.Nulli; Dott.Ing. F.Pambianco; Dott. Agr. F.Berti Nulli

PROTOCOLLO | DATA

ORDINE DELLA PROVINCIA DI TERNI — Sezione A — Settore Ingegneria — Dott. Ing. MASSIMO GRANIERI — Istituzioni di Geotecnica ed Elementi di Costruzioni in Zona Sismica — Iscritto all'albo professionale al n° A344 — Provincia di Terni

ORDINE degli INGEGNERI — Dott. Ing. Fabrizio DURASTANTI — Iscritto all'albo professionale al n° A1944 — Provincia di Terni

AMBIENTE
INTERVENTI DI MITIGAZIONE AMBIENTALE
Planimetria opere a verde 3 di 3

CODICE PROGETTO (PROGETTO / LIV. PROG. / N. PROG.)	NOME FILE	REVISIONE	SCALA:
LOPG143 D 2007	CODICE ELAB. T00IA00AMBPP03 (TOO—IA00—AMB—PP03)	A	1:2000

REV.	DESCRIZIONE	DATA	REDATTO	VERIFICATO	APPROVATO
A	Emissione	30/11/2020	F.Berti Nulli	F.Durastanti	N.Granieri