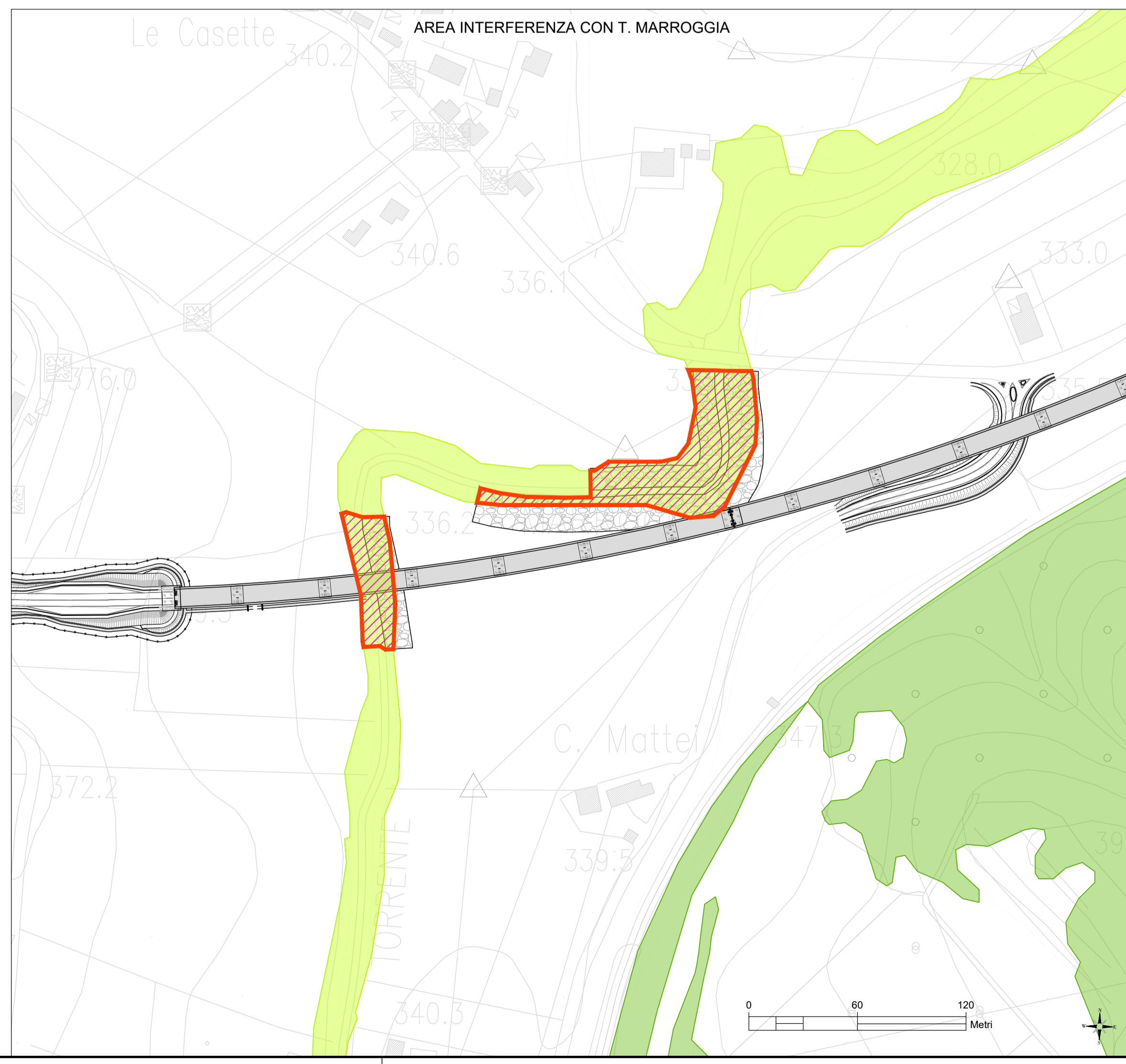
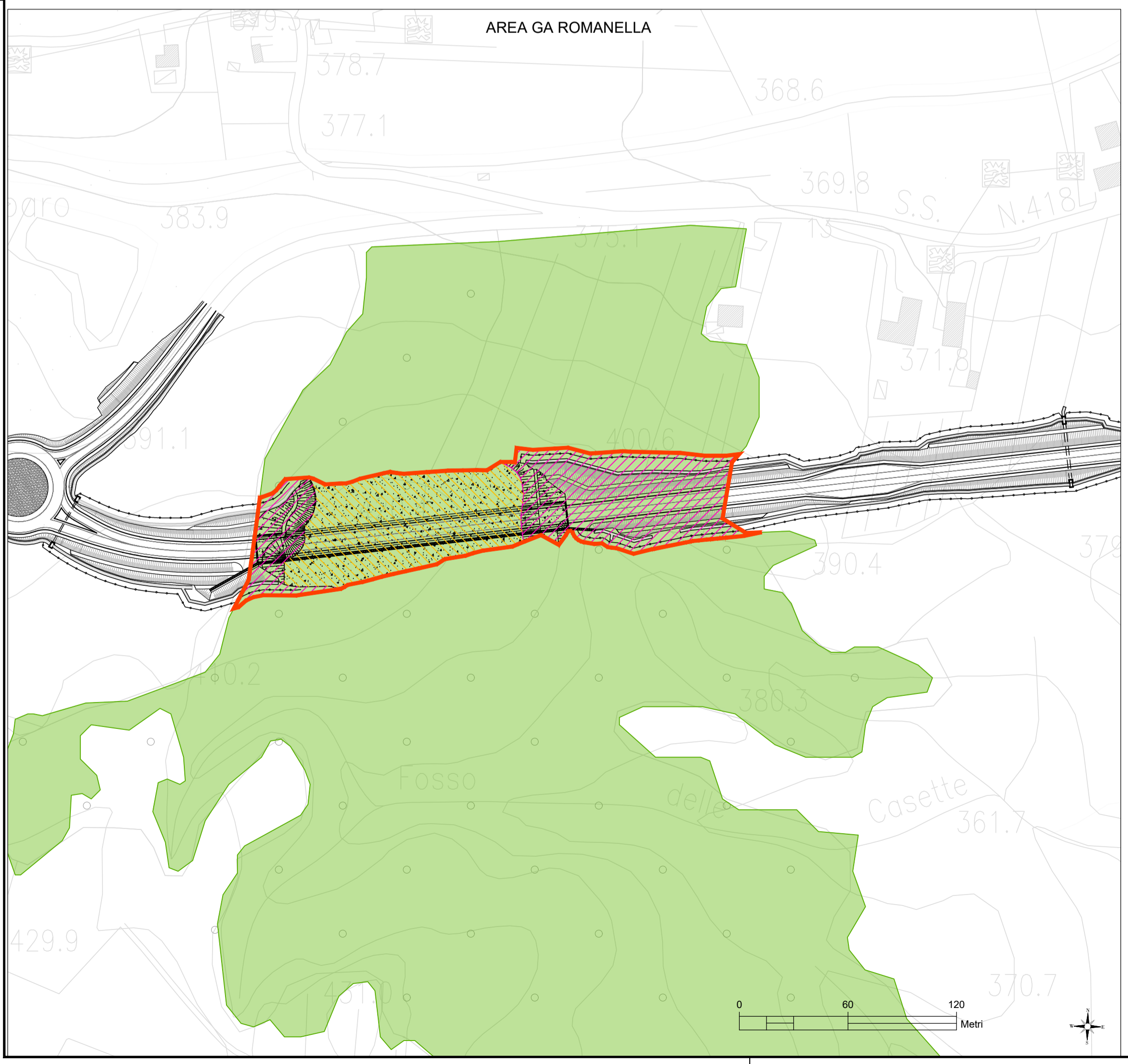
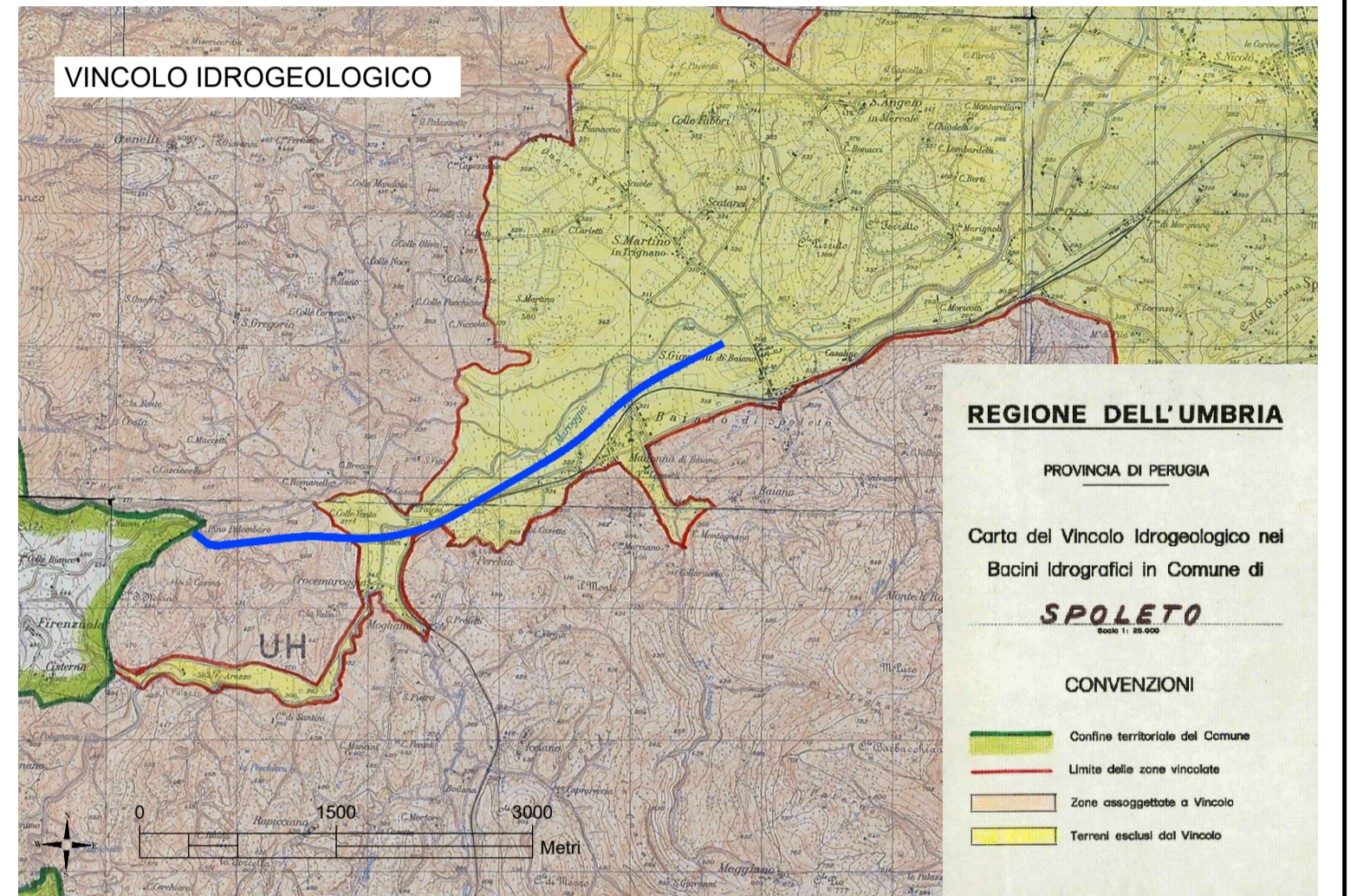


- LEGENDA:**
- Riduzione copertura forestale:**
- superfici oggetto di taglio alberi
  - rimboscimento compensativo (sottrazione temporanea/reversibile)
  - superficie non ripristinata a bosco (sottrazione permanente)
- Aree boscate (da Carta Forestale Regionale)**
- Tipi fisionomici:**
- boschi misti igrofili costituiti da ontano nero, pioppi, salici con carpino bianco, farnia, robinia, ecc.
  - boschi puri o misti di conifere mediterranee (cipressi, pino d'Aleppo, pino domestico, pino marittimo, ecc.)
  - boschi puri o a prevalenza di cerro
  - boschi misti meso-xerofili costituiti da carpino nero, ornio, roverella con aceri, altre querce, ecc.



**Sanas**  
GRUPPO FS ITALIANI

**Direzione Progettazione e Realizzazione Lavori**

**S.S 685 "DELLE TRE VALLI UMBRE"**  
TRATTO SPOLETO - ACQUASPARTA  
1° stralcio: Madonna di Baiano-Fiorenzuola

**SUPPORTO AGGIORNAMENTO PROG. DEFINITIVO** COD. PG143

**PROGETTAZIONE: ATI SINTAGMA - GDG - ICARIA**

**IL RESPONSABILE DELL'INTEGRAZIONE DELLE PRESTAZIONI SPECIALISTICHE:**  
Dott. Ing. Nando Granieri  
Ordine degli Ingegneri della Prov. di Perugia n° A351

**IL GRUPPO DI PROGETTAZIONE:**  
MANDATARIA: **Sintagma**  
MANDANTI: **GEOTECHNICAL DESIGN GROUP** **ICARIA**

**IL PROGETTISTA:**  
Dott. Ing. Federico Durastanti  
Dott. Arch. V. Truffini  
Dott. Arch. A. Biscacchi  
Dott. Ing. F. Durastanti  
Dott. Ing. E. Bertolucci  
Dott. Geol. G. Cerquiglini  
Geom. S. Scopetta  
Dott. Ing. L. Sternina  
Dott. Ing. E. Sellari  
Dott. Ing. L. D'Avelli  
Dott. Ing. L. Nani  
Dott. Ing. F. Pambianco  
Dott. Agr. F. Berti Nulli

**IL GEOLOGO:**  
Dott. Geol. Giorgio Cerquiglini  
Ordine dei Geologi della Regione Umbria n°108

**IL COORDINATORE PER LA SICUREZZA IN FASE DI PROGETTAZIONE:**  
Dott. Ing. Filippo Pambianco  
Ordine degli Ingegneri della Prov. di Perugia n° A1373

**Il Responsabile di Progetto**  
Arch. Pianificatore Marco Colazza

**Il Responsabile del Procedimento**  
Dott. Ing. Alessandro Micheli

**PROTOCOLLO** DATA

**INGEGNERI DELLA PROVINCIA DI PERUGIA**  
Dott. Filippo Durastanti  
n° 1247  
Albo

**ORDINE degli INGEGNERI**  
Dott. Federico Durastanti  
n° 1247  
Albo

**AMBIENTE**  
**TRASFORMAZIONE TERRENI BOSCATI E VINCOLO IDROGEOLOGICO**  
Planimetria su base cartografica

CODICE PROGETTO		NOME FILE		REVISIONE	SCALA:
PROGETTO	LEV. PROG.	N. PROG.	T00-IAD0-FOR-PL01		
LOPG143	D	2007	CODICE ELAB. T00IA00FORPL01	A	
A	Emissione	30/11/2020	F.Berti Nulli	F.Durastanti	N.Granieri
REV.	DESCRIZIONE	DATA	REDATTO	VERIFICATO	APPROVATO