

S.S. 685 DELLE TRE VALLI UMBRE TRATTO SPOLETO-ACQUASPARTA

1° stralcio Madonna di Baiano - Firenzuola

PROGETTO DEFINITIVO

COD. PG 143

PROGETTAZIONE: ANAS - DIREZIONE PROGETTAZIONE E REALIZZAZIONE LAVORI

L'ARCHEOLOGO DEL COORDINAMENTO PROGETTAZIONE
Dott.ssa Pina Maria DERUDAS
Elenco MIBAC n. 459
ELABORATI CARTOGRAFICI
Dott. Pierfrancesco IZZO – Dott. Danilo DE DOMINICIS

VISTO:
IL RESPONSABILE DEL PROGETTO
Arch. Pianificatore Marco COLAZZA

IL RESPONSABILE DEL PROCEDIMENTO
Ing. Alessandro MICHELI

ELABORATI GENERALI

Schede delle Unità di Ricognizione

CODICE PROGETTO			NOME FILE		REVISIONE	SCALA:
PROGETTO	LIV. PROG.	N. PROG.	T00SG00GENSC01_A			
L0719A	D	0920	CODICE ELAB. T00SG00GENSC01		A	-
C						
B						
A	EMISSIONE		SET 2020			
REV.	DESCRIZIONE		DATA	REDATTO	VERIFICATO	APPROVATO

SCHEDE DELLE UNITA' RICOGNITIVE

U.R. N. 1

LOCALIZZAZIONE GEOGRAFICA

Provincia: Perugia
Comune: Spoleto/Acquasparta
Frazione: C.da Pino Palombaro

Limiti topografici: SR418 a Sud e loc. La Costa a Nord.

Strade di accesso: da SR 418

Metodo: //

Data: 10/06/2020

Ora: 9:00

Condizioni meteo: Nuvoloso

Condizioni di visibilità: area recintata con casali in abbandono

Uso del suolo: proprietà privata

Grado di visibilità: Inaccessibile

Osservazioni: L'area è recintata, sono visibili dei casolari di recente ammodernamento

Punto di presa fotografica: I



SCHEDE DELLE UNITA' RICOGNITIVE

U.R. N. 2

LOCALIZZAZIONE GEOGRAFICA

Provincia: Perugia
Comune: Spoleto/Acquasparta
Frazione: C.da Pino Palombaro

Limiti topografici: SR418 a Nord e boscaglia a Nord ed Est.

Strade di accesso: da SR 418

Metodo: sistematico, a tratti non possibile

Data: 10/06/2020

Ora: 9:15 – 10:20

Condizioni meteo: Nuvoloso

Condizioni di visibilità: area incolta a vegetazione medio-alta molto fitta in pendenza

Uso del suolo: incolto

Grado di visibilità: Scarsa/pessima

Osservazioni: L'area è in parte recintata; la visibilità è pressoché nulla a causa della vegetazione fitta e del suolo scosceso, ai lati del sentiero, che porta in cima alla collina dove è presente un casolare, non si ritrovano reperti.

Punto di presa fotografica: II



SCHEDE DELLE UNITA' RICOGNITIVE

U.R. N. 3

LOCALIZZAZIONE GEOGRAFICA

Provincia: Perugia
Comune: Spoleto
Frazione: C.da Pino Palombaro/ La Costa

Limiti topografici: SR418 e UR 1 a Sud e limiti buffer prop. Private a N; UR 5 a Est.

Strade di accesso: da SR 418

Metodo: sistematico, a tratti non possibile

Data: 10/06/2020

Ora: 10:30 – 10:45

Condizioni meteo: Nuvoloso

Condizioni di visibilità: area incolta a vegetazione media molto fitta con canali e boscaglia

Uso del suolo: incolto

Grado di visibilità: Scarsa/pessima

Osservazioni: L'area è in parte recintata; la visibilità è pressoché nulla a causa della vegetazione fitta, ad Ovest vi è un boschetto molto fitto, a Nord c'è un canale oltre il quale vi è una fitta vegetazione pressoché impenetrabile; a bordo strada materiale moderno.

Punto di presa fotografica: III



SCHEDE DELLE UNITA' RICOGNITIVE

U.R. N. 4

LOCALIZZAZIONE GEOGRAFICA

Provincia: Perugia
Comune: Spoleto
Frazione: C.da Pino Palombaro/ Il Casino

Limiti topografici: UR 2 a Ovest, SR418 a Nord, bosco a Sud, UR 7 e 6 a Est.

Strade di accesso: da SR 418

Metodo: //

Data: 09/06/2020

Ora: 18:00 – 18:35

Condizioni meteo: Nuvoloso

Condizioni di visibilità: area boschiva molto fitta usata per la caccia con sentieri

Uso del suolo: boschivo

Grado di visibilità: Inaccessibile

Osservazioni: L'area presenta una boscaglia molto fitta, vi è un sentiero usato per la caccia che porta ad una piazzola con postazione per la pratica venatoria. Sul sentiero sterrato nessun materiale, sembra sia stato creato grattando la base rocciosa naturale della collina.

Punto di presa fotografica: IV - V



SCHEDA DELLE UNITA' RICOGNITIVE

U.R. N. 5

LOCALIZZAZIONE GEOGRAFICA

Provincia: Perugia

Comune: Spoleto

Frazione: C.da Pino Palombaro/ La Costa

Limiti topografici: SR418 e via La Costa a Sud e canale a Nord.

Strade di accesso: da SR 418; Via La Costa

Metodo: sistematico

Data: 10/06/2020

Ora: 10:45 – 11:15

Condizioni meteo: Nuvoloso

Condizioni di visibilità: campo coltivato ad arbusti con vegetazione prativa a macchie

Uso del suolo: coltivato in parte

Grado di visibilità: Media

Osservazioni: L'area presenta arbusti attorno ai quali vi è terra smossa, la vegetazione è a macchie; a terra si ritrovano materiali di risulta moderni.

Punto di presa fotografica: III



SCHEDA DELLE UNITA' RICOGNITIVE

U.R. N. 6

LOCALIZZAZIONE GEOGRAFICA

Provincia: Perugia

Comune: Spoleto

Frazione: C.da Pino Palombaro/ Crocemaroggia

Limiti topografici: UR 4 a Ovest, SR418 a Nord, UR 6 a Sud, UR 9 a Est.

Strade di accesso: da SR 418, sentiero verso S (UR 9)

Metodo: sistematico

Data: 09/06/2020

Ora: 15:00 – 16:30

Condizioni meteo: Nuvoloso/sereno

Condizioni di visibilità: campo arato per coltura da almeno un mese pendenza verso Sud

Uso del suolo: coltivato

Grado di visibilità: Buona

Osservazioni: Nel campo si ritrovano materiali pertinenti il periodo tardo-antico per circa metrà del dell'UR andando a sparire da Est verso Ovest; al limite con l'UR 9, area collinare, si ritrova tra questa e un albero sempre verde un'areale di frammenti molto concentrato con molte forme diagnostiche.

Punto di presa fotografica: VII-VIII



SCHEDA DELLE UNITA' RICOGNITIVE

U.R. N. 7

LOCALIZZAZIONE GEOGRAFICA

Provincia: Perugia
Comune: Spoleto
Frazione: C.da Pino Palombaro/ La Costa

Limiti topografici: UR 4 a Ovest, SR418 a Nord, UR 6 a Sud, UR 9 a Est.

Strade di accesso: da SR 418

Metodo: //

Data: 09/06/2020

Ora: 17:45

Condizioni meteo: Nuvoloso/sereno

Condizioni di visibilità: aree private recintate

Uso del suolo: abitativo

Grado di visibilità: Inaccessibile

Osservazioni: //

Punto di presa fotografica: VI



SCHEDA DELLE UNITA' RICOGNITIVE

U.R. N. 8

LOCALIZZAZIONE GEOGRAFICA

Provincia: Perugia

Comune: Spoleto

Frazione: Colle Vento / Crocemaroggia

Limiti topografici: UR 9, 10 e 12 a Nord, via del cimitero a Est.

Strade di accesso: Via del Cimitero e sentiero da SR418

Metodo: //

Data: 09/06/2020

Ora: a più riprese tra
12:00 e 16:00

Condizioni meteo: Nuvoloso/sereno

Condizioni di visibilità: area recintata in pendenza verso Est

Uso del suolo: coltivato

Grado di visibilità: Inaccessibile

Osservazioni: Il campo presenta limiti recintati su entrambi i versanti.

Punto di presa fotografica: IX - X



SCHEDE DELLE UNITA' RICOGNITIVE

U.R. N. 9

LOCALIZZAZIONE GEOGRAFICA

Provincia: Perugia
Comune: Spoleto
Frazione: Colle Vento

Limiti topografici: SR 418 da Nord, via del cimitero a Est, UR 6, 8 e 10 a Sud, UR 7 a Ovest

Strade di accesso: Via del Cimitero e sentiero da SR418

Metodo: discontinuo

Data: 09/06/2020

Ora: a più riprese tra
13:00 e 17:20

Condizioni meteo: Nuvoloso con pioggia /sereno

Condizioni di visibilità: campo a diverse pendenze con vegetazione fitta di media altezza

Uso del suolo: coltivato (foraggio ed erba medica) ed incolto

Grado di visibilità: Scarsa/pessima

Osservazioni: Il campo presenta una vegetazione a tratti incolta e a tratti coltivata, per foraggio, molto fitta; dal sentiero, presso la cima, è visibile un'area con frammenti di tegole di grandi dimensioni di epoca incerta; questi sono in continuità ed a un livello superiore rispetto l'area materiali di UR 6. Sono presenti anche materiali moderni, in quanto al limite Sud dell'UR vi è un edificio con funzioni apparentemente idrauliche.

Punto di presa fotografica: XI



SCHEDA DELLE UNITA' RICOGNITIVE

U.R. N. 10

LOCALIZZAZIONE GEOGRAFICA

Provincia: Perugia

Comune: Spoleto

Frazione: Colle Vento / Cimitero

Limiti topografici: UR 9 a Nord, UR 12 e 14 a Est; UR 8 a Sud ed Ovest.

Strade di accesso: Via del Cimitero

Metodo: //

Data: 08-09/06/2020

Ora: a più riprese
ricognendo
l'area attorno

Condizioni meteo: Nuvoloso/sereno

Condizioni di visibilità: nulle

Uso del suolo: cimitero

Grado di visibilità: Nulla

Osservazioni: //

Punto di presa fotografica: X



SCHEDA DELLE UNITA' RICOGNITIVE

U.R. N. 11

LOCALIZZAZIONE GEOGRAFICA

Provincia: Perugia

Comune: Spoleto

Frazione: Colle Vento / C.Mattei

Limiti topografici: campi a Nord, via del cimitero a Est, UR 14 a Sud, UR 13 a Ovest

Strade di accesso: Via del Cimitero

Metodo: discontinuo

Data: 08-09/06/2020

Ora: a più riprese
tra 12:30 e
14:00

Condizioni meteo: Nuvoloso con pioggia /sereno

Condizioni di visibilità: campo a diverse pendenze con vegetazione fitta di tipo prativo

Uso del suolo: area ad uso abitativo, olivi ed in parte incolto.

Grado di visibilità: Scarsa/pessima

Osservazioni: Il campo presenta vegetazione prativa fitta che rende scarsa la visibilità; vi sono rari frammenti moderni riferibili al casale.

Punto di presa fotografica: XII



SCHEDE DELLE UNITA' RICOGNITIVE

U.R. N. 12

LOCALIZZAZIONE GEOGRAFICA

Provincia: Perugia
Comune: Spoleto
Frazione: Crocemaroggia / Cimitero

Limiti topografici: UR 9 a Nord ed Est, UR 10 a Ovest; UR 8 a Sud.

Strade di accesso: Via del Cimitero

Metodo: sistematico

Data: 09/06/2020

Ora: 12:00-12:30

Condizioni meteo: Nuvoloso/sereno

Condizioni di visibilità: campo semi-arato con arbusti da frutto ed olivi

Uso del suolo: coltivato ad arbusti

Grado di visibilità: Buona

Osservazioni: L'area presenta diversi frammenti sparsi nell'areale sia riferibili ad epoca moderna che, dai reperti ad epoca romana. Con molta probabilità questi reperti derivano dallo spostamento di terreno per il livellamento del campo.

Punto di presa fotografica: XIII



SCHEDE DELLE UNITA' RICOGNITIVE

U.R. N. 13

LOCALIZZAZIONE GEOGRAFICA

Provincia: Perugia
Comune: Spoleto
Frazione: C.Mattei / C.Falchi

Limiti topografici: SR418 a Nord, UR 15, 16 e 17 a Est, UR 11 e 14 a Ovest; via per Crocemaroggia a Sud.

Strade di accesso: SR418

Metodo: //

Data: 09/06/2020

Ora: 11:00-11:30

Condizioni meteo: Nuvoloso/sereno

Condizioni di visibilità: Visibilità del suolo nulla a causa della vegetazione

Uso del suolo: coltivato ad arbusti

Grado di visibilità: Inaccessibile

Osservazioni: L'area è inaccessibile a causa della vegetazione alta e fitta ed a tratti con coltivazione di grano

Punto di presa fotografica: XIII



SCHEDE DELLE UNITA' RICOGNITIVE

U.R. N. 14

LOCALIZZAZIONE GEOGRAFICA

Provincia: Perugia
Comune: Spoleto
Frazione: C.Mattei

Limiti topografici: UR 9 a Nord ed Est, UR 10 a Ovest; UR 8 a Sud.

Strade di accesso: Via del Cimitero

Metodo: sistematico

Data: 09/06/2020

Ora: 12:30-13:30

Condizioni meteo: Nuvoloso/sereno

Condizioni di visibilità: campo in pendenza con vegetazione a macchie

Uso del suolo: incolto (foraggio?)

Grado di visibilità: Media

Osservazioni: L'area presenta frammenti di tegole, forse di epoca romana, sparsi nell'areale; la zona è in pendenza verso Est.

Punto di presa fotografica: XIV



SCHEDA DELLE UNITA' RICOGNITIVE

U.R. N. 15

LOCALIZZAZIONE GEOGRAFICA

Provincia: Perugia
Comune: Spoleto
Frazione: C.Falchi

Limiti topografici: torrente a Nord, UR 19 ad Est, UR 13 a Ovest; UR 17 è SR 418.

Strade di accesso: SR 418

Metodo: sistematico

Data: 09/06/2020

Ora: 10:00-11:00

Condizioni meteo: Nuvoloso/sereno

Condizioni di visibilità: campo a macchie, area Ovest in parte coltivata ad Est situazione variabile.

Usò del suolo: coltivato in parte ad Ovest; incolto ad Est (foraggio?)

Grado di visibilità: Media

Osservazioni: L'area presenta frammenti di laterizi di epoca contemporanea e moderna; vi è un casale nel quale c'è ad oggi un agriturismo.

Punto di presa fotografica: XV



SCHEDE DELLE UNITA' RICOGNITIVE

U.R. N. 16

LOCALIZZAZIONE GEOGRAFICA

Provincia: Perugia
Comune: Spoleto
Frazione: Perchia

Limiti topografici: Colle di Perchia a Sud ed UR 17 e SR418 a Nord.

Strade di accesso: SR 418

Metodo: //

Data: 08/06/2020

Ora: 16:00

Condizioni meteo: Pioggia

Condizioni di visibilità: bosco in pendenza.

Uso del suolo: incolto boschivo

Grado di visibilità: Inaccessibile

Osservazioni: //

Punto di presa fotografica: XVIII



SCHEDE DELLE UNITA' RICOGNITIVE

U.R. N. 17

LOCALIZZAZIONE GEOGRAFICA

Provincia: Perugia
Comune: Spoleto
Frazione: C.Mattei / C.Falchi

Limiti topografici: Colle di Perchia a Sud e SR418 a Nord.

Strade di accesso: SR 418

Metodo: sistematico discontinuo

Data: 08/06/2020

Ora: 15:00 – 16:00

Condizioni meteo: Pioggia fitta

Condizioni di visibilità: vegetazione bassa fitta (erba medica); a tratti coltura a vite.

Uso del suolo: incolto e coltivato a fasce

Grado di visibilità: Scarsa/pessima

Osservazioni: //

Punto di presa fotografica: XVIII



SCHEDA DELLE UNITA' RICOGNITIVE

U.R. N. 18

LOCALIZZAZIONE GEOGRAFICA

Provincia: Perugia

Comune: Spoleto

Frazione: Stazione di Baiano

Limiti topografici: UR 19 a Nord e SR 418 a Sud.

Strade di accesso: SR 418

Metodo: //

Data: 08/06/2020

Ora: 14:00

Condizioni meteo: Nuvoloso pioggia

Condizioni di visibilità: nulle

Uso del suolo: area adibita a proprietà private e stazione di servizio

Grado di visibilità: Edificato

Osservazioni: //

Punto di presa fotografica: XIX



SCHEDA DELLE UNITA' RICOGNITIVE

U.R. N. 19

LOCALIZZAZIONE GEOGRAFICA

Provincia: Perugia

Comune: Spoleto

Frazione: Madonna di Baiano / Molino

Limiti topografici: UR 19 e SR 418 a Sud.

Strade di accesso: SR 418

Metodo: discontinuo

Data: 08-09/06/2020

Ora: l'8/06 dalle
14:00 – 15:00,
il 9/06 dalle
8:30-10

Condizioni meteo: Nuvoloso (con piovvaschi)/sereno

Condizioni di visibilità: pressoché nulle a causa della vegetazione medio bassa fitta

Uso del suolo: in gran parte incolto; ad Est e gli ultimi 100 m ad Ovest coltivato a grano

Grado di visibilità: Scarsa/pessima

Osservazioni: In quest'area è presente una struttura di epoca storica riferibile ad un molino settecentesco

Punto di presa fotografica: XVI



SCHEDE DELLE UNITA' RICOGNITIVE

U.R. N. 20

LOCALIZZAZIONE GEOGRAFICA

Provincia: Perugia
Comune: Spoleto
Frazione: Madonna di Baiano / Molino

Limiti topografici: UR 19 e SR 418 a Sud.

Strade di accesso: SR 418

Metodo: //

Data: 09/06/2020

Ora: 8:30

Condizioni meteo: Nuvoloso/sereno

Condizioni di visibilità: nulle; area recintata

Uso del suolo: area adibita a proprietà private

Grado di visibilità: Edificato

Osservazioni: In quest'area è presente una struttura di epoca storica riferibile ad un mulino settecentesco

Punto di presa fotografica: XVII



SCHEDE DELLE UNITA' RICOGNITIVE

U.R. N. 21

LOCALIZZAZIONE GEOGRAFICA

Provincia: Perugia
Comune: Spoleto
Frazione: Baiano

Limiti topografici: UR 23 e area militare a Nord e SR 418 a Sud.

Strade di accesso: SR 418, Via degli Artificieri

Metodo: //

Data: 08/06/2020

Ora: 14:00

Condizioni meteo: Nuvoloso/Pioggia

Condizioni di visibilità: area inaccessibile

Uso del suolo: area militare ed area per allevamento

Grado di visibilità: Inaccessibile

Osservazioni: //

Punto di presa fotografica: XXI



SCHEDA DELLE UNITA' RICOGNITIVE

U.R. N. 22

LOCALIZZAZIONE GEOGRAFICA

Provincia: Perugia
Comune: Spoleto
Frazione: Baiano

Limiti topografici: UR 19 e 21 a Nord e SR 418 a Sud.

Strade di accesso: SR 418

Metodo: //

Data: 08/06/2020

Ora: 13:30 – 14:00

Condizioni meteo: Nuvoloso

Condizioni di visibilità: area in parte a coltura (grano) in parte incolta con vegetazione radia

Uso del suolo: variegato (coltura a grano ed incolto)

Grado di visibilità: media

Osservazioni: Molti frammenti di materiale di epoca moderna e contemporanea in prossimità dell'UR 20

Punto di presa fotografica: XX



SCHEDA DELLE UNITA' RICOGNITIVE

U.R. N. 23

LOCALIZZAZIONE GEOGRAFICA

Provincia: Perugia

Comune: Spoleto

Frazione: S.Giovanni di Baiano

Limiti topografici: Torrente Maroggia a Nord e SR 418 e Tre Valli Umbre a Sud.

Strade di accesso: sottopasso da sud (da V. Carlo Marx); uscita da Via degli Artificieri

Metodo: sistematico

Data: 08/06/2020

Ora: 10:15 - 12:30

Condizioni meteo: Nuvoloso/Sereno

Condizioni di visibilità: Area arata da circa un mese con coltivazione lineare

Uso del suolo: coltivato

Grado di visibilità: Buona

Osservazioni: L'area presenta diverse zone di materiali, la più estesa nel settore centro-occidentale. I materiali sono pertinenti diverse epoche, da quella preistorica con resti di frammenti litici lavorati a materiali di epoca moderna. Questi ultimi, in particolare, si ritrovano in prossimità della strada delle Tre Valli Umbre di precedente costruzione. La ceramica più antica, databile ad epoca romana, è molto usurata; materiali tardo-antichi e medievali sono presenti in particolare nel settore Sud-occidentale. La quantità di laterizi, tegole e coppi di diversa epoca è molto elevata.

Punto di presa fotografica: XXIII – XXIV



SCHEDE DELLE UNITA' RICOGNITIVE

U.R. N. 24

LOCALIZZAZIONE GEOGRAFICA

Provincia: Perugia

Comune: Spoleto

Frazione: Baiano

Limiti topografici: SR 418 a Nord e Via Lenin a Sud.

Strade di accesso: Via Lenin, Via Palmiro Togliatti

Metodo: //

Data: 08/06/2020

Ora: 12:30

Condizioni meteo: Nuvoloso/Pioggia

Condizioni di visibilità: nulle

Uso del suolo: area residenziale

Grado di visibilità: Edificato

Osservazioni: //

Punto di presa fotografica: XXII



SCHEDA DELLE UNITA' RICOGNITIVE

U.R. N. 25

LOCALIZZAZIONE GEOGRAFICA

Provincia: Perugia

Comune: Spoleto

Frazione: S.Giovanni di Baiano

Limiti topografici: SR 418 a Nord e Via Lenin a Sud.

Strade di accesso: Via Lenin

Metodo: //

Data: 08/06/2020

Ora: 12:30

Condizioni meteo: Nuvoloso/Pioggia

Condizioni di visibilità: nulle

Uso del suolo: area residenziale e sportiva

Grado di visibilità: Edificato

Osservazioni: //

Punto di presa fotografica: XXII



SCHEDA DELLE UNITA' RICOGNITIVE

U.R. N. 26

LOCALIZZAZIONE GEOGRAFICA

Provincia: Perugia

Comune: Spoleto

Frazione: S. Giovanni di Baiano

Limiti topografici: SR 418 a Nord e Via Lenin a Sud.

Strade di accesso: Via Lenin

Metodo: //

Data: 08/06/2020

Ora: 12:30 – 12:45

Condizioni meteo: Nuvoloso/Pioggia

Condizioni di visibilità: area a vegetazione fitta medio-bassa

Uso del suolo: incolto (campo a riposo)

Grado di visibilità: Scarsa/pessima

Osservazioni: La visibilità è inficiata sia dalle condizioni meteo che dalla vegetazione fitta.

Punto di presa fotografica: XXII



SCHEDA DELLE UNITA' RICOGNITIVE

U.R. N. 27

LOCALIZZAZIONE GEOGRAFICA

Provincia: Perugia

Comune: Spoleto

Frazione: S.Giovanni di Baiano

Limiti topografici: Torrente Maroggia a Nord e SR 418 e Tre Valli Umbre a Sud.

Strade di accesso: sottopasso da sud (da V. Carlo Marx).

Metodo: sistematico

Data: 08/06/2020

Ora: 9:45 – 10:15

Condizioni meteo: Nuvoloso/Sereno

Condizioni di visibilità: vegetazione fitta (erba medica) a tratti rada presso il sentiero

Uso del suolo: coltivato ad erba medica (?)

Grado di visibilità: Scarsa/pessima

Osservazioni: L'area presenta una visibilità pressochè nulla che va peggiorando verso Est. Lungo il sentiero, parallelo alla strada attuale delle Tre Valli Umbre, sono presenti frammenti di materiali moderni.

Punto di presa fotografica: XXIII



SCHEDE DELLE UNITA' RICOGNITIVE

U.R. N. 28

LOCALIZZAZIONE GEOGRAFICA

Provincia: Perugia
Comune: Spoleto
Frazione: S.Giovanni di Baiano

Limiti topografici: Strada delle Tre Valli Umbre a Nord, area residenziale a Sud.

Strade di accesso: Via Alcide de Gasperi

Metodo: discontinuo

Data: 08/06/2020

Ora: 9:30 – 9:45

Condizioni meteo: Nuvoloso con brevi piovvaschi

Condizioni di visibilità: vegetazione fitta medio-bassa

Uso del suolo: incolta

Grado di visibilità: Scarsa/pessima

Osservazioni: L'area presenta una vegetazione molto fitta con terreno fangoso, la visibilità è nulla ed alcuni punti sono inaccessibili per le condizioni del terreno.

Punto di presa fotografica: XXV



SCHEDA DELLE UNITA' RICOGNITIVE

U.R. N. 28

LOCALIZZAZIONE GEOGRAFICA

Provincia: Perugia

Comune: Spoleto

Frazione: S.Giovanni di Baiano

Limiti topografici: Strada delle Tre Valli Umbre a Nord, area residenziale a Sud.

Strade di accesso: Via Alcide de Gasperi

Metodo: discontinuo

Data: 08/06/2020

Ora: 9:30 – 9:45

Condizioni meteo: Nuvoloso con brevi piovaschi

Condizioni di visibilità: vegetazione fitta medio-bassa

Uso del suolo: incolta

Grado di visibilità: Scarsa/pessima


Osservazioni: L'area presenta una vegetazione molto fitta con terreno fangoso, la visibilità è nulla ed alcuni punti sono inaccessibili per le condizioni del terreno.


Punto di presa fotografica: XXV




SCHEDA DELLE PRESENZE ARCHEOLOGICHE DI RICOGNIZIONE

PIANO INDAGINI ARCHEOLOGICHE
Schede delle Unità Ricognitive

N. R1						
DATI AMMINISTRATIVI E LOCALIZZAZIONE GEOGRAFICA DEL SITO						
Provincia	Comune	Località	Quota s.l.m.	Vincoli esistenti		
Perugia	Spoleto	C.da Pino Palombaro/ Croceमारoggia	387	//		
DATI CARTOGRAFICI						
I.G.M.		C.T.R.	Foglio	X	Y	Z
F 131 III SE Baiano di Spoleto						
DATI AMBIENTALI						
Geologia	Geomorfologia	Sistema idrico superficiale		Attuale utilizzo del suolo		
Formazione del Bisciario, calcari marnosi di colore grigio-scuro. Periodo miocenico	Area collinare in pendenza verso S			coltivato		
DATI IDENTIFICATIVI						
Oggetto	Denominazione	Localizzazione		Cronologia		
Area di frammenti fittili	Area di frammenti fittili di epoca romana e tardo-antica	Tra UR6 ed UR9		Tra I e VI/VII sec. d.C.		
DESCRIZIONE						
La zona è caratterizzata dalla ingente presenza di materiali in un'area limitata di 2450m ² tra le UR6 e 9. In questa zona sono stati rilevati diversi frammenti anche diagnostici. Tra questi si rileva l'orlo di un piatto in terra sigillata databile al I sec. d.C. e diversi frammenti riconducibili alle fasi più tarde, e talvolta posteriori, dell'impero. Essendo le fratture nette ed in gran parte senza tracce di dilavamento è possibile ipotizzare un sito primario in questa zona (forse un impianto rustico o villa posta sulla collina).						
SEGNALAZIONE SU BASE:						
Bibliografia			Archivi	Geomorfologica		
Fotointerpretativa	Survey		Toponomastica	Altre indagini eseguite		
-	Data	-09/06/2020				
	Unità ricognizione					
	-UR6; UR9	-				
DATI DI RISCHIO ARCHEOLOGICO				DOCUMENTAZIONE FOTOGRAFICA		
Relazione con opere di tracciato	Relazione con cantieri e opere accessorie	Distanza dalle opere	Distanze dai cantieri ed opere accessorie			
L'opera è distante		120 m				
Rischio archeologico rispetto all'opera		Rischio archeologico rispetto a cantieri ed opere accessorie				
Nulla		Nulla				
						

SCHEDE DELLE PRESENZE ARCHEOLOGICHE DI RICOGNIZIONE						
N. R2						
DATI AMMINISTRATIVI E LOCALIZZAZIONE GEOGRAFICA DEL SITO						
<i>Provincia</i>	<i>Comune</i>	<i>Località</i>	<i>Quota s.l.m.</i>	<i>Vincoli esistenti</i>		
Perugia	Spoletto	C.da Pino Palombaro/ Crocemaroggia	397	//		
DATI CARTOGRAFICI						
<i>I.G.M.</i>		<i>C.T.R.</i>	<i>Foglio</i>	<i>X</i>	<i>Y</i>	<i>Z</i>
F 131 III SE Baiano di Spoleto						
DATI AMBIENTALI						
<i>Geologia</i>	<i>Geomorfologia</i>	<i>Sistema idrico superficiale</i>		<i>Attuale utilizzo del suolo</i>		
Formazione del Bisciario, calcari marnosi di colore grigio-scuro. Periodo miocenico	Presso sommità collinare, in parte in pendenza verso S			Incolto a riposo		
DATI IDENTIFICATIVI						
<i>Oggetto</i>	<i>Denominazione</i>	<i>Localizzazione</i>		<i>Cronologia</i>		
Area di frammenti di laterizi	Area di frammenti di laterizi di riferibili ad epoca romana	UR9		Epoca romana (?)		
DESCRIZIONE						
Nel settore prossimo all'UR 6 e a poca distanza (nonché al di sopra di R1) vi è un'area di 1260m ² con frammenti di tegole di grandi dimensioni di non chiara datazione (romana ?). L'area è plausibilmente connessa con R1.						
SEGNALAZIONE SU BASE:						
<i>Bibliografia</i>		<i>Archivi</i>		<i>Geomorfologica</i>		
<i>Fotointerpretativa</i>	<i>Survey</i>		<i>Toponomastica</i>	<i>Altre indagini eseguite</i>		
-	Data	-09/06/2020				
	Unità ricognizione					
	UR9	-				
DATI DI RISCHIO ARCHEOLOGICO				DOCUMENTAZIONE FOTOGRAFICA		
<i>Relazione con opere di tracciato</i>	<i>Relazione con cantieri e opere accessorie</i>	<i>Distanza dalle opere</i>	<i>Distanze dai cantieri ed opere accessorie</i>			
L'opera è distante		85 m				
<i>Rischio archeologico rispetto all'opera</i>		<i>Rischio archeologico rispetto a cantieri ed opere accessorie</i>				
Nulla		Nulla				

SCHEDA DELLE PRESENZE ARCHEOLOGICHE DI RICOGNIZIONE						
N. R3						
DATI AMMINISTRATIVI E LOCALIZZAZIONE GEOGRAFICA DEL SITO						
<i>Provincia</i>	<i>Comune</i>	<i>Località</i>	<i>Quota s.l.m.</i>	<i>Vincoli esistenti</i>		
Perugia	Spoleto	S.Giovanni di Baiano	310	Area con presenze archeologiche indiziate da P.R.G. del 2008		
DATI CARTOGRAFICI						
<i>I.G.M.</i>		<i>C.T.R.</i>	<i>Foglio</i>	<i>X</i>	<i>Y</i>	<i>Z</i>
F 131 III SE Baiano di Spoleto						
DATI AMBIENTALI						
<i>Geologia</i>	<i>Geomorfologia</i>	<i>Sistema idrico superficiale</i>		<i>Attuale utilizzo del suolo</i>		
Depositi alluvionali a matrice sabbio-limosa rossastra e con diverse stratificazioni. Pleistocene-Olocene	Area pianeggiante con lieve pendenza da S a N verso il torrente.	Presenza del torrente al limite Nord.		coltivato		
DATI IDENTIFICATIVI						
<i>Oggetto</i>	<i>Denominazione</i>	<i>Localizzazione</i>		<i>Cronologia</i>		
Grande areale di frammenti fittili	Area di frammenti fittili di diversa epoca	UR23		Età preistorica, romana e medievale.		
DESCRIZIONE						
L'area è caratterizzata presenza sparsa nell'areale (28000m ²) di una concentrazione discontinua di materiale di diversa epoca, rimaneggiato e disperso più volte dai lavori agricoli. I reperti presenti sono elementi litici con tracce di lavorazione (una presenza preistorica, 21, è segnalata a circa 500m verso Ovest), frammenti di epoca romana (sia ceramica che laterizi, alcuni molto dilavati) e reperti di epoca medievale e contemporanea.						
SEGNALAZIONE SU BASE:						
<i>Bibliografia</i>			<i>Archivi</i>	<i>Geomorfologica</i>		
Area segnalata nel P.R.G. del 2008						
<i>Fotointerpretativa</i>	<i>Survey</i>		<i>Toponomastica</i>	<i>Altre indagini eseguite</i>		
-	Data	-08/06/2020				
	Unità ricognizione					
	-UR23	-				
DATI DI RISCHIO ARCHEOLOGICO				DOCUMENTAZIONE FOTOGRAFICA		
<i>Relazione con opere di tracciato</i>	<i>Relazione con cantieri e opere accessorie</i>	<i>Distanza dalle opere</i>	<i>Distanze dai cantieri ed opere accessorie</i>			
L'opera attraversa l'area	Il cantiere è al di sopra dell'area	0 m	0 m			
<i>Rischio archeologico rispetto all'opera</i>		<i>Rischio archeologico rispetto a cantieri ed opere accessorie</i>				
Alto		Alto				