DATI TECNICI FUNZIONALI		
PROFONDITA' DI INTERRAMENTO		
LARGHEZZA AREA DI LAVORO		
TUBAZIONE DA RECUPERARE	T.L.	
TUBAZIONE DA INTASARE		
IMPIANTI/ATTRAVERSAMENTI DA DISMETTERE	4102616	
RIFERIMENTO A DISEGNI E PARTICOLARI	S2-3 S1-3	S1-3
INTERFERENZE CON SERVIZI INTERRATI		
PEZZI SPECIALI DA INSERIRE		
CONFINI AMMINISTRATIVI		

DATI CARATTERISTICI

DATI DI COSTRUZIONE

PRESSIONE MASSIMA DI ESERCIZIO (MOP) 64.0 bar

DATI GENERALI

DN 80 [3"] 167.00 m

LUNGHEZZA TOTALE IMPIANTO 167.00 m.

FASE EMISSIONE Appalto

CONFINI AMMINISTRATIVI

PLANIMETRIA 1:2000

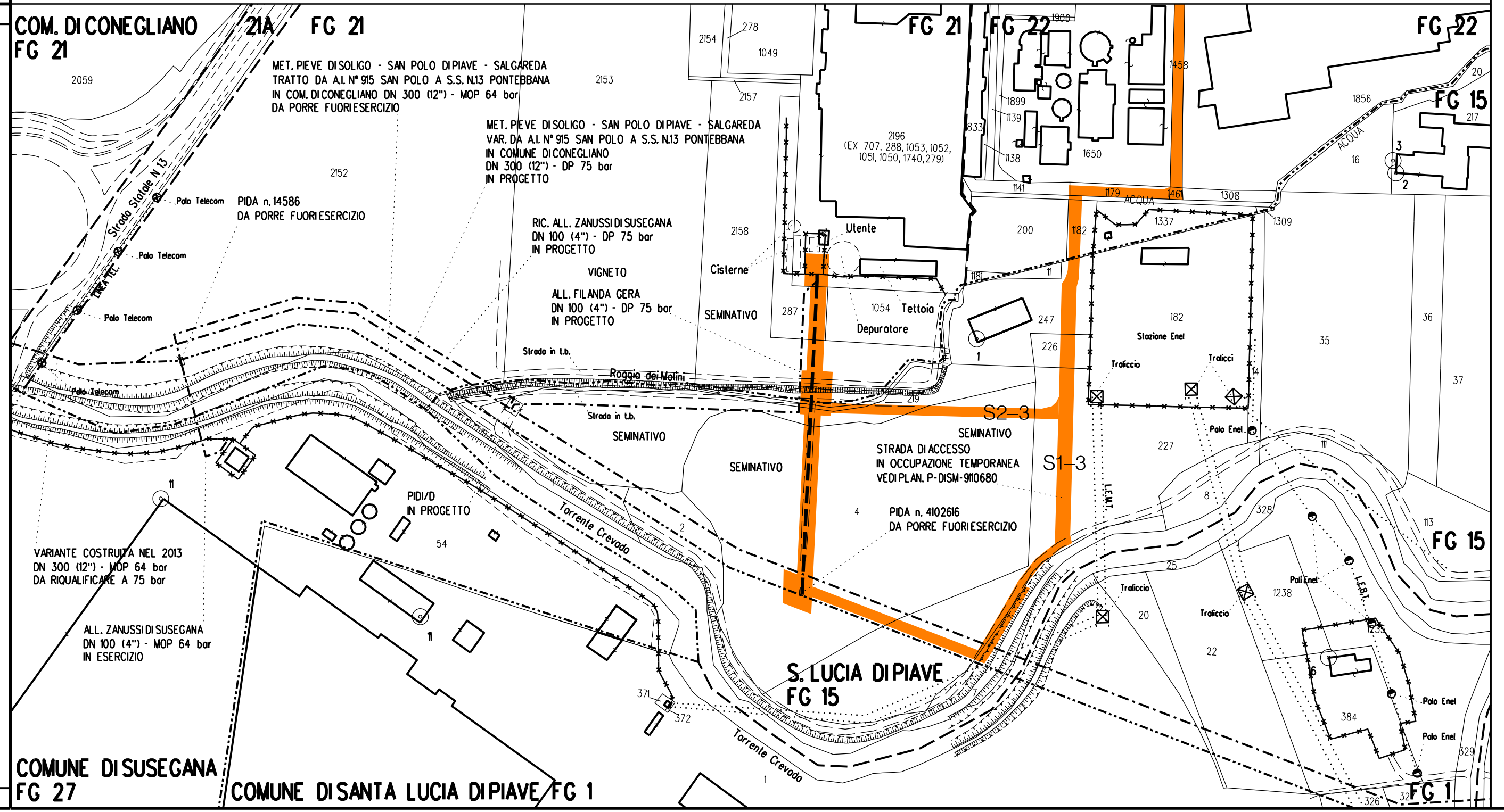

ALLEGATO 1

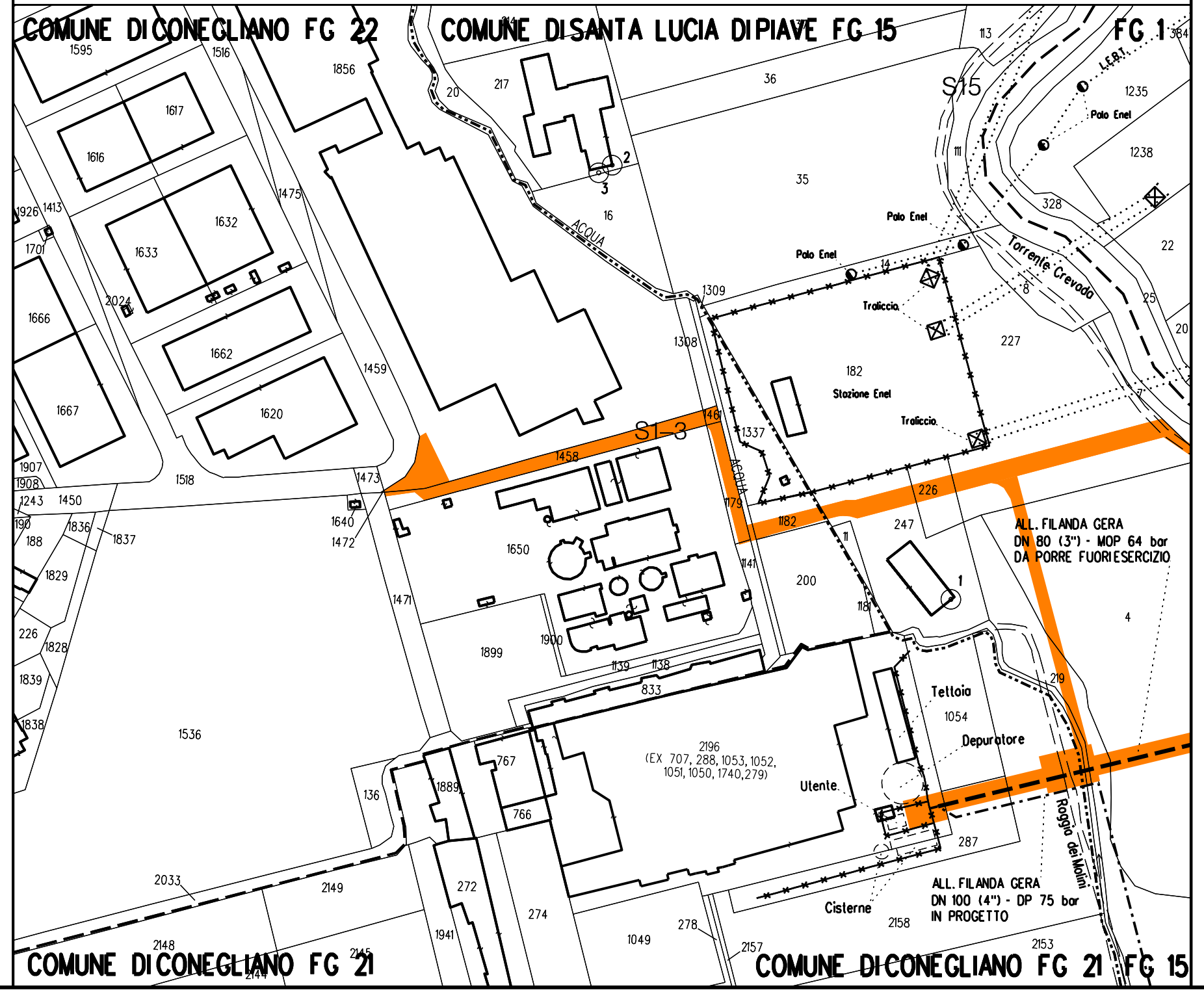

NOTE PER LA DISMISSIONE

PRIMA DI PROCEDERE CON L'ESECUZIONE DEGLI SCAVI DEL METANODOTTO E' NECESSARIO ACCERTARE L'ESATTA UBICAZIONE PLANO-ALTIMETRICA DI TUTTI I SERVIZI INTERRATI INTERFERENTI

L'INDAGINE ANDRA' SVOLTA MEDIANTE L'ESECUZIONE DI SAGGI A MANO ED ALLA PRESENZA DI RAPPRESENTANTI DELL'ENTE PROPRIETARIO

L'EVENTUALE INERTIZZAZIONE DEL TUBO DI PROTEZIONE IN CORRISPONDENZA DEGLI INTASAMENTI DEL TUBO DI LINEA DOVRA' ESSERE EFFETTUATA TRAMITE IL POMPAGGIO DELLA MALTA CEMENTIZIA ATTRAVERSO I TUBI DI SFIATO ESISTENTI

LEGENDA

T.L. Tubo di linea da intasare o rimuovere

T.P. Tubo di protezione da intasare o rimuovere

C Tubo in Cunicolo in CLS da intasare o rimuovere

Aree di occupazione temporanea

Strade di accesso provvisorie alle aree di lavoro

Tubazione da intasare/recuperare

Tubazione in dismissione da altra opera

Tubazione in progetto

LEGENDA INTERFERENZA CON SERVIZI INTERRATI

FPD +dd Condotta SRG in sovrapasso

IP -dd Condotta SRG in sottopasso

Il servizio interrato e' identificato da una sigla composta al massimo da tre caratteri.

Il primo identifica il tipo di servizio e puo' assumere i seguenti valori:
A = ACQUEDOTTO F = FOGNATURA T = CAVI PER TELEFONIA
I = CONDOTTE TRASPORTANTI "INFIAMMABILI" O ALTRI FLUIDI
E = CAVI PER ENERGIA ELETTRICA nessun carattere = NON DETERMINATO
Il secondo vale "P" ed e' presente solo se il servizio e' dotato di protezione meccanica.
Il terzo vale "D" ed e' presente solo se il servizio e/o la protezione sono drenanti di eventuali fuoriuscite di gas.

dd = DISTANZA CONDOTTA/SERVIZIO ESPRESSA IN cm

Il presente disegno e' di proprieta' aziendale - La societa' tutelera' i propri diritti a termine di legge.

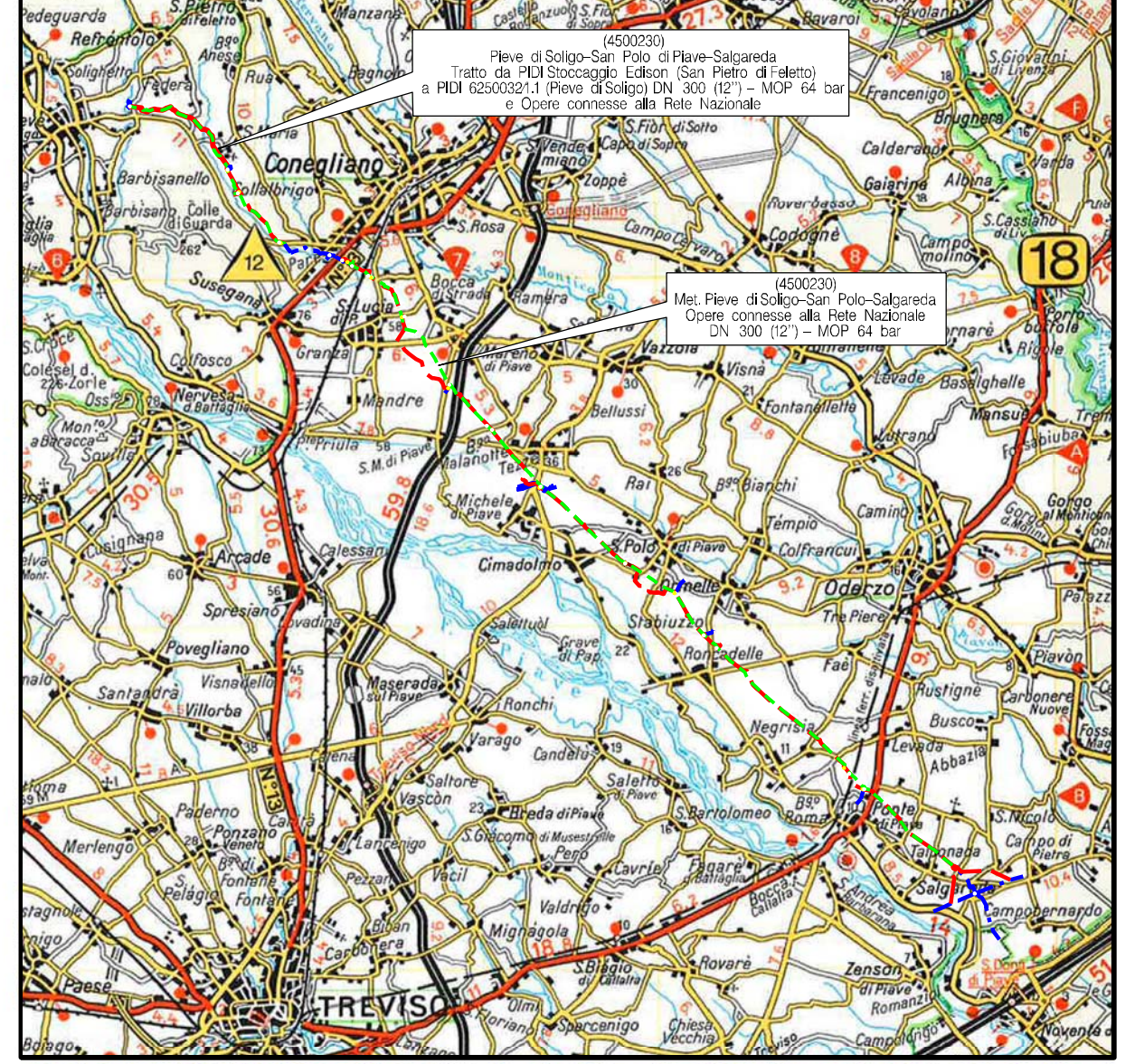

COROGRAFIA SCALA 1:200.000

Nei Comuni di SANTA LUCIA DI PIAVE, CONEGLIANO

DOTT. ING. LUMINARI MARCO - ALBO INGEGNERI PROV. DI PESARO E URBINO N.1332

Rev.	Data	Descrizione	Disegn.	Contr.	Approv.
0	30/11/2018	EMISSIONE PER APPALTO	RIGHI A.	BATTISTI	LUMINARI

Proprietario: snam

Progettista: COMIS – consulenza materiali - ispezioni - saldatura – progettazione-direzione lavori

Disegno: PD-9110688-01

Impianto: DISMISSIONE 4102616 ALL. FILANDA GERA DN 80 (3") - MOP 64 bar

Revisione: 0

Comm. NR/16091/R-L14

Cod.tec. 9110688

PLANIMETRIA CATASTALE CON TRACCIATO DA PORRE FUORI ESERCIZIO

Scala 1:2000