INQUADRAMENTO SU PTPR - TAV. "A"

SCALA: 1:10000

TAVOLA 21 - Foglio 366

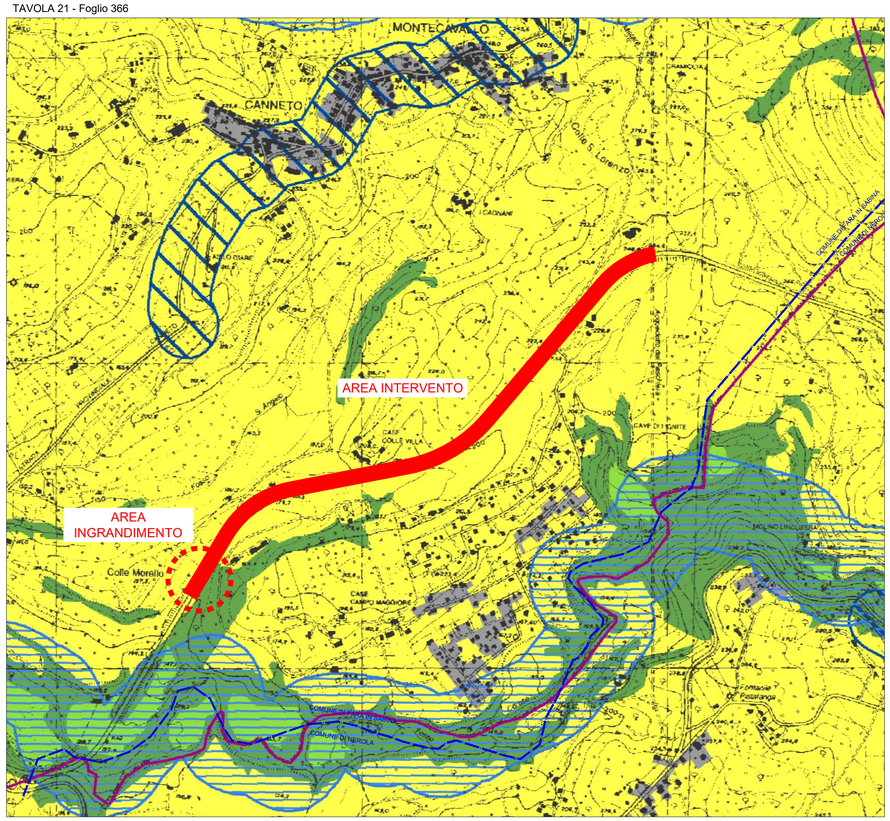

Sistemi ed ambiti del paesaggio

Sistema del Paesaggio Naturale

- Paesaggio Naturale
- Paesaggio Naturale di Continuità
- Paesaggio Naturale Agrario
- Fascia di rispetto delle coste marine, lacuali e dei corsi d'acqua

Sistema del Paesaggio Agrario

- Paesaggio Agrario di Rilevante Valore
- Paesaggio Agrario di Valore
- Paesaggio Agrario di Continuità

Sistema del Paesaggio Insediativo

- Paesaggio dei Centri e Nuclei Storici con relativa fascia di rispetto di 150 metri
- Parchi, ville e giardini storici
- Paesaggio degli Insediamenti Urbani
- Paesaggio degli Insediamenti in Evoluzione
- Paesaggio dell'Insediamento Storico Diffuso
- Reti Infrastrutture e Servizi

- Ambiti di Recupero e Valorizzazione Paesistica
- Aree o Punti di Visuali

- Proposte comunali di modifica dei PTP vigenti
- Limiti comunali

Gli archivi numerici delle informazioni contenute nel presente elaborato costituiscono il Sistema Informativo Territoriale del PTPR, art. 3 della L.R. 24/98, originato dalla Carta Tecnica Regionale scala 1:10.000 e della banca dati alfa-numerica ad esso associata a cui si riferiscono gli identificativi elencati.

AREA INGRANDIMENTO

SCALA: 1:5000

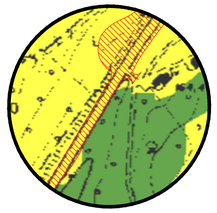

INQUADRAMENTO SU PTPR - TAV. "B"

SCALA: 1:10000

TAVOLA 21 - Foglio 366

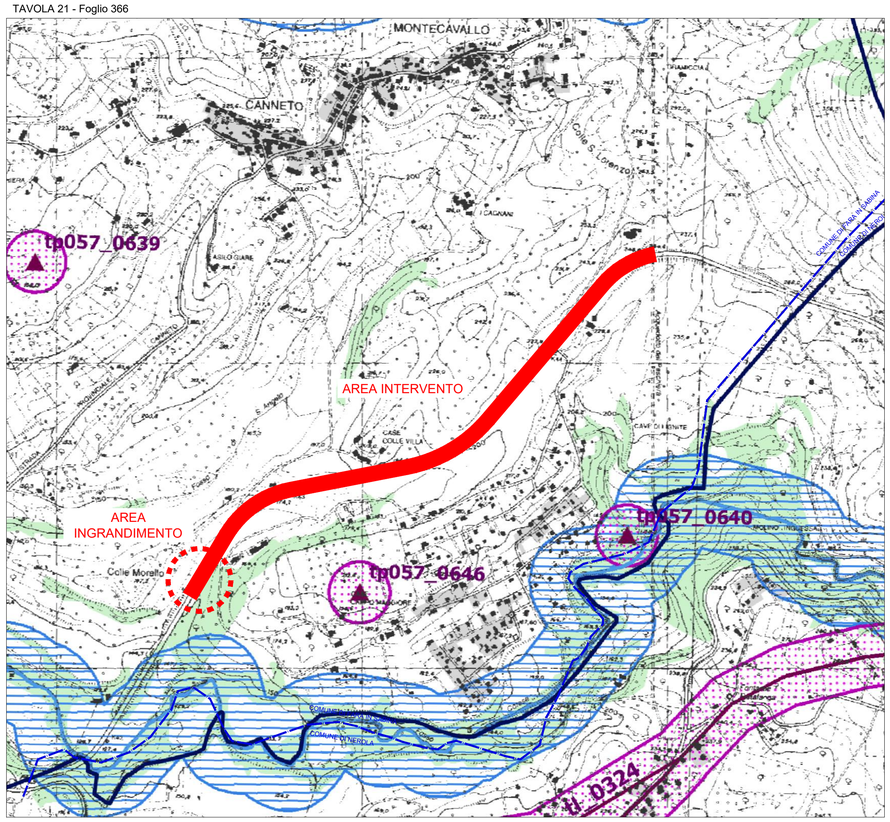

Beni paesaggistici

Individuazione degli immobili e delle aree di notevole interesse pubblico
L. R. 37/83, art. 14 L.R. 24/98 - art. 134 co. 1 lett. a Dlvo 42/04 e art. 136 Dlvo 42/04

VINCOLI DICHIARATIVI	ab058_001	lett. a) e b) beni singoli: naturali, geologici, ville, parchi e giardini	art. 136 Dlvo 42/04
	cd058_001	lett. c) e d) beni d'insieme: vaste località con valore estetico tradizionale, bellezze panoramiche	art. 136 Dlvo 42/04
	cdm058_001	lett. c) beni d'insieme: vaste località per zone di interesse archeologico	art. 136 Dlvo 42/04 art. 13 co. 3 lett. b L.R 24/98
	058_001	proposte di: a) rettifica perimetro dei provvedimenti; b) applicazione articolo 143 co 5 lett.b D.lvo 42/04	art. 22 co.2bis L.R. 24/98 art. 143 D.lvo 42/04
	ab058_001	ml: riferimenti alla lettera dell'art. 136 e 142 del Dlvo 42/04	
		058: codice ISTAT della provincia	
		001: numero progressivo	

Ricognizione delle aree tutelate per legge
art. 134 co. 1 lett. b e art. 142 co. 1 Dlvo 42/04

VINCOLI RICOGNITIVI DI LEGGE	a058_001	a) costa del mare	art. 5 L.R. 24/98
	b058_001	b) costa dei laghi	art. 6 L.R. 24/98
	c058_001	c) corsi delle acque pubbliche	art. 7 L.R. 24/98
	d058	d) montagne sopra i 1200 metri (artt. 140 e 144 Dlvo 490/99 - L.R. 17/08/83 n.37)	art. 8 L.R. 24/98
	f058_001	f) parchi e riserve naturali	art. 9 L.R. 24/98
	g058	g) aree boscate n.b. le aree boscate percorse da incendi non sono rappresentate nel presente elaborato	art. 10 L.R. 24/98
	h058_001	h) università agrarie e uso civico n.b. gli usi civici non sono integralmente rappresentati nel presente elaborato	art. 11 L.R. 24/98
	i058_001	i) zone umide	art. 12 L.R. 24/98
	m058_001	m) aree di interesse archeologico già individuate	art. 13 co 3 lett. a L.R 24/98
	m058_001	m) ambiti di interesse archeologico già individuati	art. 13 co 3 lett. a L.R 24/98
	mp058_001	m) aree di interesse archeologico già individuate - beni puntuali con fascia di rispetto	art. 13 co 3 lett. a L.R 24/98
	ml058_001	m) aree di interesse archeologico già individuate - beni lineari con fascia di rispetto	art. 13 co 3 lett. a L.R 24/98
sigla identificativa	ml058_001	ml: riferimenti alla lettera dell'art. 136 e 142 del Dlvo 42/04	
		058: codice ISTAT della provincia	
		001: numero progressivo	

N.B.:
- le aree tutelate per legge di cui alle lettere: e) ghiacciai e circoli glaciali e l) vulcani non sono presenti nel territorio regionale .
- e aree indicate nel co. 2 dell'art. 142 Dlvo 42/04 non sono individuate nel presente elaborato.
Nella norma del PTPR relativa a ciascuna categoria di aree è indicata l'applicazione dell'art. 143 co 5 lett.a D.lvo 42/04

Individuazione degli immobili e delle aree tipizzati dal Piano Paesaggistico
art. 134 comma 1, lett. c Dlvo 42/04

VINCOLI RICOGNITIVI DI PIANO	taa_001	1) aree agricole identitarie delle campagna romana e delle bonifiche agrarie	art. 51 L.R. 38/99
	cs_001	2) insediamenti urbani storici e territori contermini compresi in una fascia della profondità di 150 metri	artt. 59 e 60 L.R. 38/99 L.R. 27/2001
	tra_001	3) borghi identitari dell'architettura rurale	art. 31 bis 1 L.R. 24/98 L.R. 27/2001
	trp_001	3) beni singoli identitari dell'architettura rurale e relativa fascia di rispetto di 50 metri	art. 31 bis 1 L.R. 24/98 L.R. 27/2001
	tp_001	4) beni puntuali diffusi, testimonianza dei caratteri identitari archeologici e storici e relativa fascia di rispetto di 100 metri	art.13 co.3 lett.a L.R. 24/98
	tl_001	5) beni lineari, testimonianza dei caratteri identitari archeologici e storici e relativa fascia di rispetto di 100 metri	art.13 co.3 lett.a L.R. 24/98
	tc_001	5) canali delle bonifiche agrarie e relative sponde o piedi degli argini per una fascia di 150 metri ciascuno	L.R. 27/2001 art. 7 L.R. 24/98
	tg_001	6) beni puntuali e lineari diffusi, testimonianza dei caratteri identitari vegetazionali, geomoforologici e carsico–pogeo con fascia di rispetto di 50 metri	L.R. 20/99
sigla identificativa	t..._001	t...: sigla della categoria del bene tipizzato	
		001: numero progressivo	
		aree urbanizzate del PTPR N.B. si intendono incluse le aree urbanizzate discendenti dall'accoglimento delle osservazioni di cui all'art.23 co1 LR 24/98	
		limiti comunali	

Elaborazione a cura della Direzione Regionale Territorio e Urbanistica
Area Pianificazione Paesistica e Territoriale
Gruppo di lavoro per per la redazione e la progettazione del PTPR
DD.GG.RR. del 12.10.1999 n. 5109 e del 16.11.1999 n. 5515

Edizione novembre 2007

AREA INGRANDIMENTO

SCALA: 1:5000

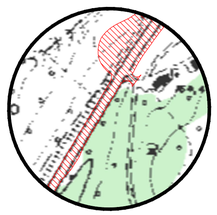

anas
GRUPPO FS ITALIANE

Struttura Territoriale Lazio

Area Gestione Rete

S.S. 4 "Via Salaria"
LAVORI DI MANUTENZIONE PROGRAMMATA PER IL MIGLIORAMENTO DELLA SICUREZZA STRADALE

Realizzazione della corsia di sorpasso
tra il Km 42+700 ed il Km 44+786,10

PROGETTO DEFINITIVO

PROGETTAZIONE

NONETI SABINA S.r.l.
Via C. Pascal, 10 - 00167 Roma

Dott. Ing. Roberto BRENCIO
Ord. Ingg. Perugia n. A-2872

GEOLOGIA E RILIEVI TOPOGRAFICI

MATEK SYSTEMS Srl
Via Vesuvio, 3
01030 Vitorchiano - VT

GEOLOGO
Dott. Marco ORFEI
Albo Geologi Lazio n. 1904

ATTIVITA' SPECIALISTICHE
Inquadramento
Dott. Ing.

VISTO DEL COMMITENTE

anas
Struttura Territoriale Lazio

Il Responsabile Unico del Procedimento
Dott. Ing. Antonio AURELJ

Il Coordinatore della Progettazione
Dott. Ing. Valerio GALLI

INQUADRAMENTO

INGQUADRAMENTO SU PTPR
TAV. "A" - "B"

CODICE PROGETTO		CODICE ELABORATO - NOME FILE		ORDINATORE	SCALA
Progetto / Livello		Progr. / Ambito / Disciplina / Tipo elaborato	Revisione	Progressivo	
STTLAZ	D	V00PG02INQCO--	A	008-	varie

REV.	DESCRIZIONE	DATA	REDATTO	VERIFICATO	APPROVATO
A	Emissione	Gen 2021			