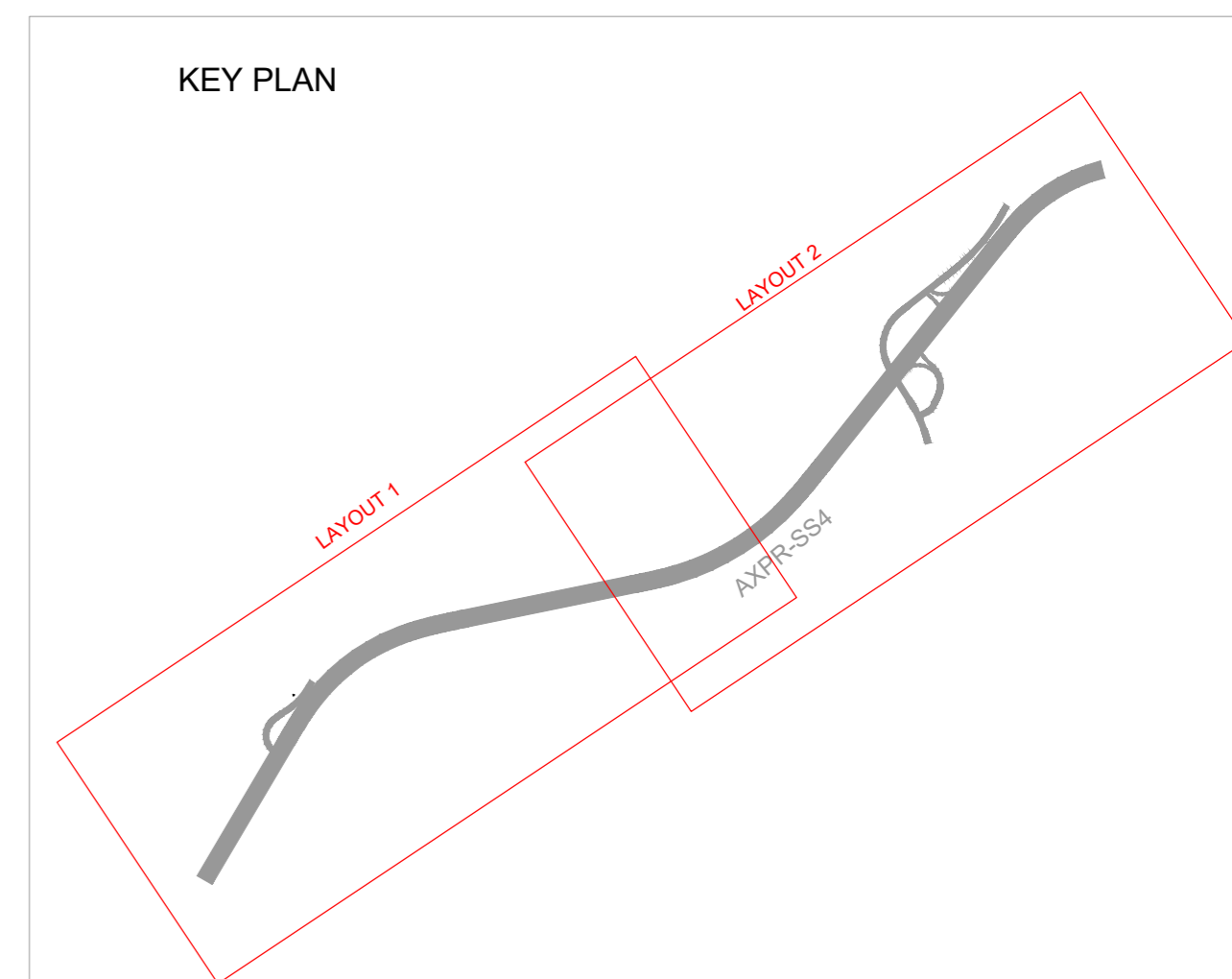
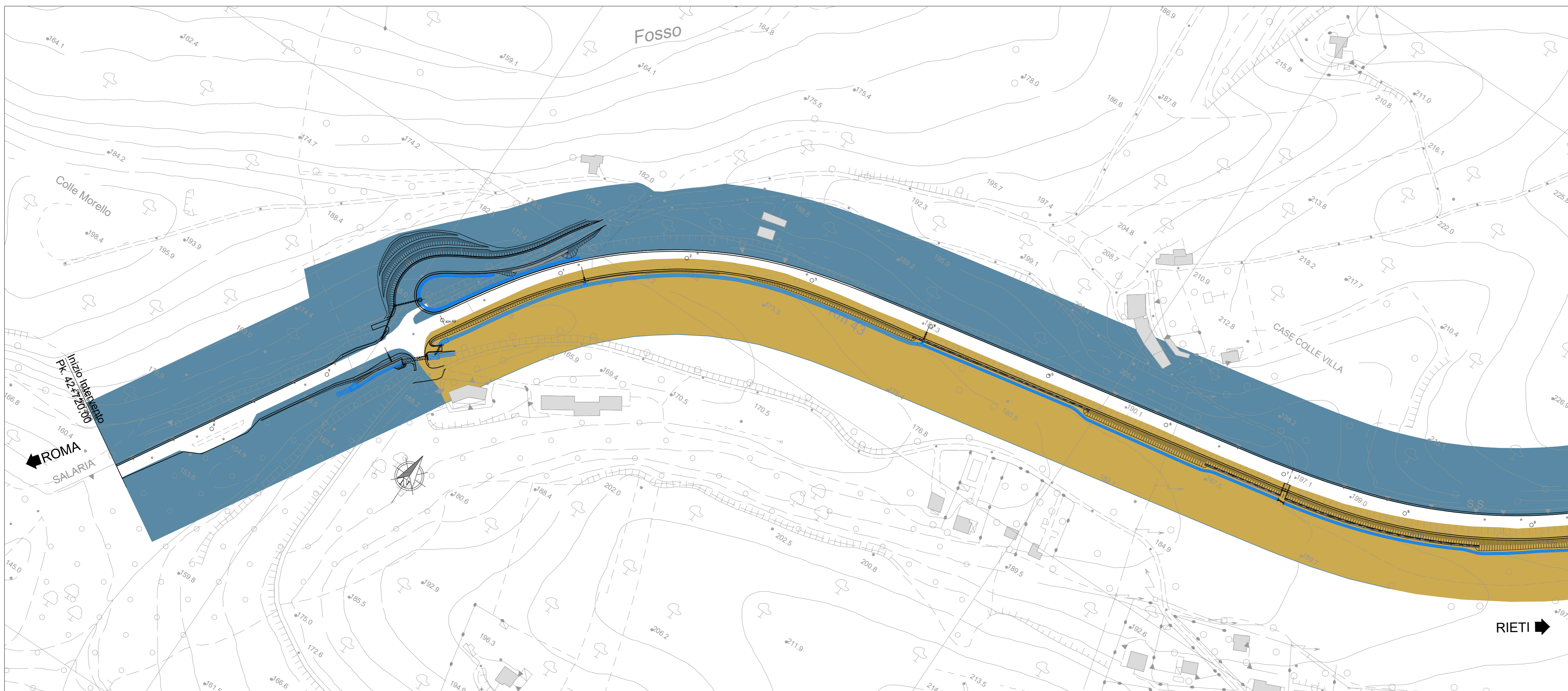


LAYOUT 1

CARTA DEL POTENZIALE ARCHEOLOGICO
SCALA: 1:2000

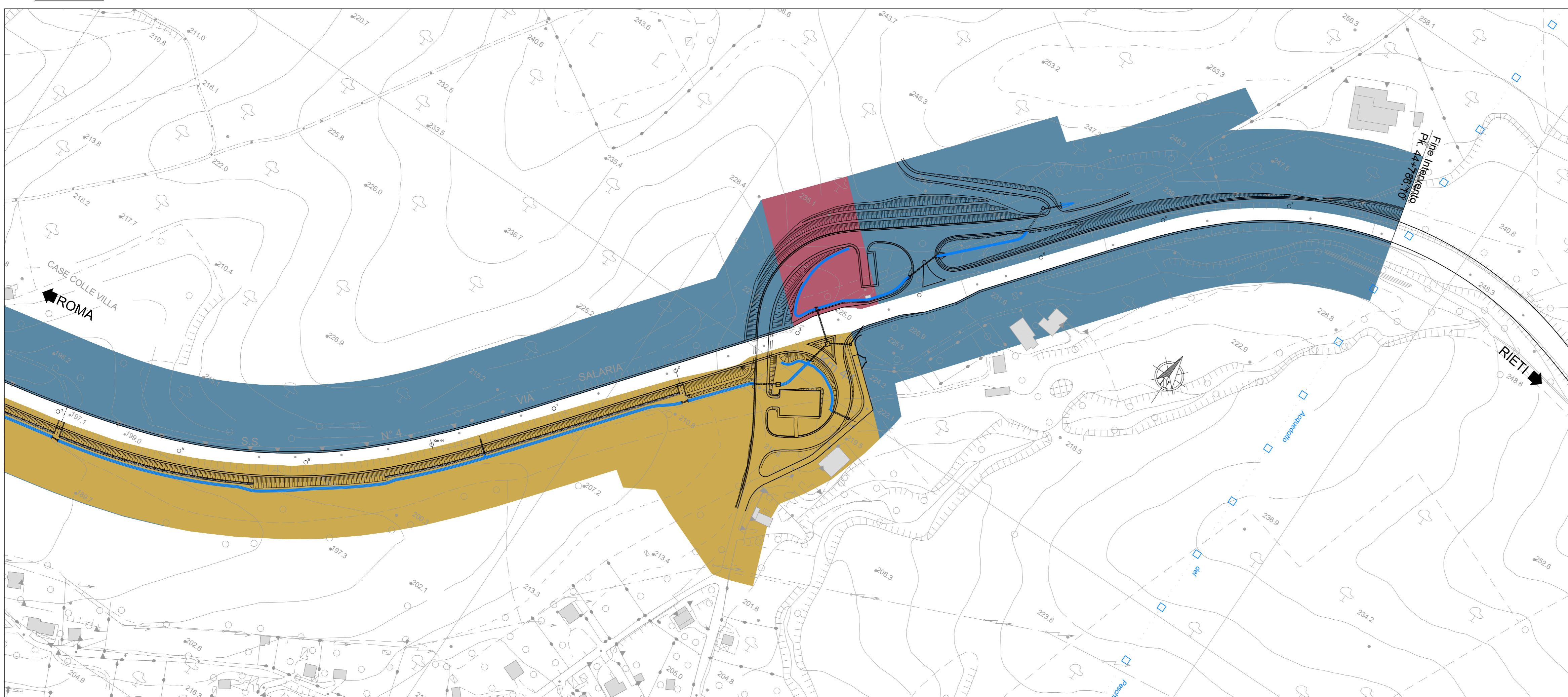


**GRADI DI POTENZIALE ARCHEOLOGICO
LEGENDA**

0 - Nullo
1 - Improbabile
2 - Molto basso
3 - Basso
4 - Controverso
5 - Indiziato
6 - Indiziato da dati topografici o da osservazioni remote
7 - Indiziato da ritrovamenti materiali localizzati
8 - Pluri indiziato
9 - Certo - non delimitato
10 - Certo - ben documentato e delimitato

Rif. Circ. Mibact prot. DG-Ar 410 del 20.01.2016 - Allegato 3

LAYOUT 2





Struttura Territoriale Lazio

Area Gestione Rete

S.S. 4 "Via Salaria"
LAVORI DI MANUTENZIONE PROGRAMMATA PER IL MIGLIORAMENTO DELLA SICUREZZA STRADALE
 Realizzazione della corsia di sorpasso tra il Km 42+700 ed il Km 44+786,10

PROGETTO DEFINITIVO

<p>PROGETTAZIONE</p> <p>NONETI SABINA S.r.l. Via C. Pascal, 10 - 00167 Roma Dott. Ing. Roberto BRENCIO Ord. Ingg. Perugia n. A-2872</p>	<p>GEOLOGIA E RILIEVI TOPOGRAFICI</p> <p>MATER SYSTEMS s.r.l. Via Vesuvio, 3 01030 Vitorchiano - VT</p> <p>GEOLOGO Dott. Marco ORFELI Albo Geologi Lazio n. 1904</p>
<p>ATTIVITA' SPECIALISTICHE</p> <p>Archeologia Dott.ssa Emma Giunmarra Dott.ssa Alessia Festuccia</p>	<p>VISTO DEL COMMITENTE</p> <p>anas Struttura Territoriale Lazio</p> <p>Il Responsabile Unico del Procedimento Dott. Ing. Antonio AURELI</p> <p>Il Coordinatore della Progettazione Dott. Ing. Valerio GALLI</p>

ARCHEOLOGIA

CARTA DEL POTENZIALE ARCHEOLOGICO

CODICE PROGETTO		CODICE ELABORATO - NOME FILE				ORDINATORE	SCALA
Progetto	Livello	Progr.	Ambito	Disciplina	Tipo elaborato	Revisione	Progressivo
STTLAZ	D	V00	AR01	ARCP	PL--	A	026-
A		Emissione		Gen 2021			
REV.	DESCRIZIONE	DATA	REDATTO	VERIFICATO	APPROVATO		