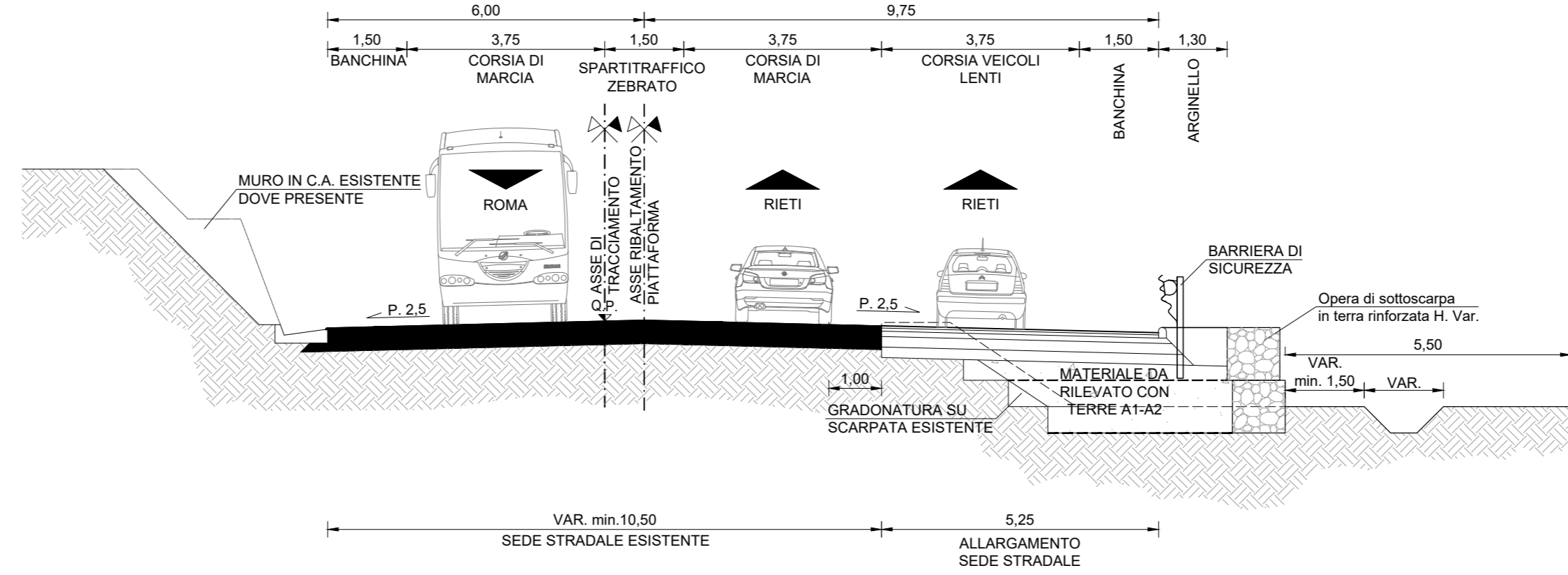
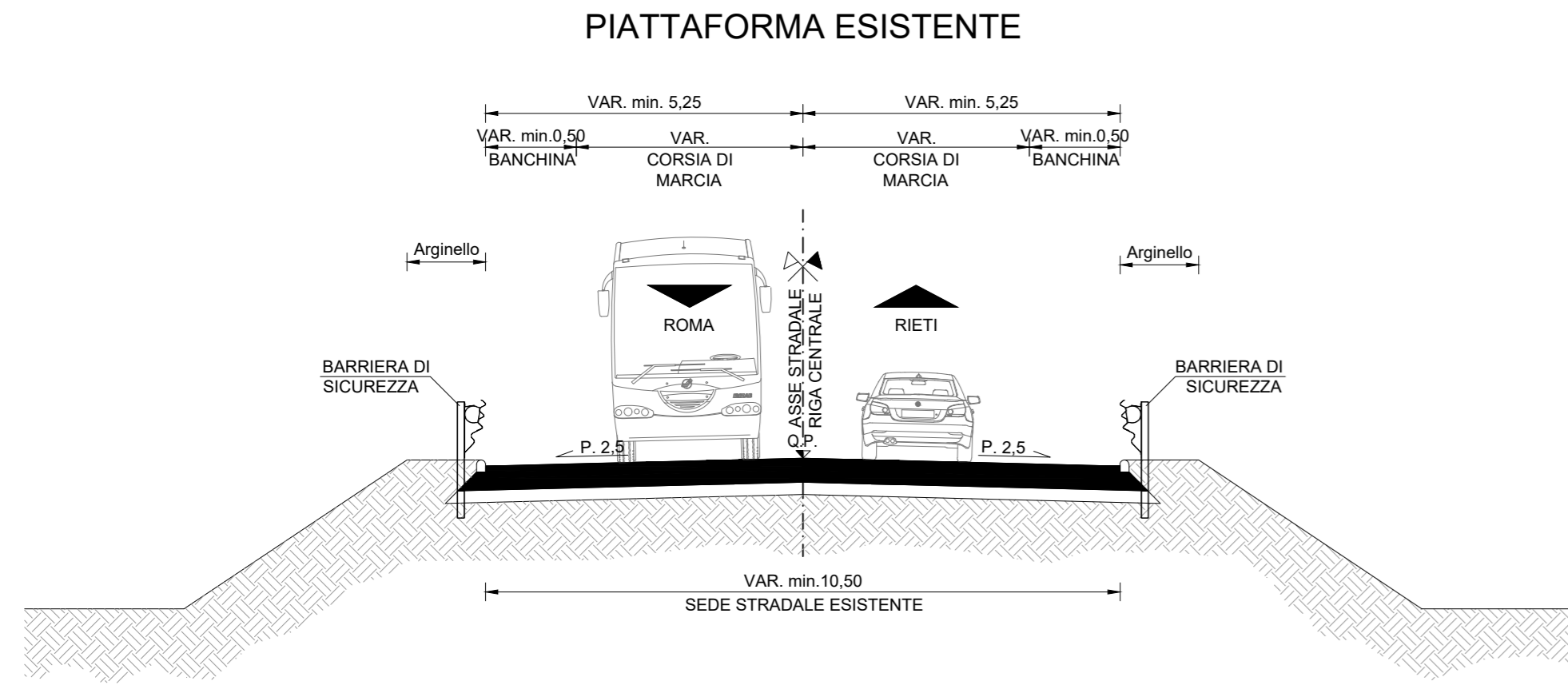


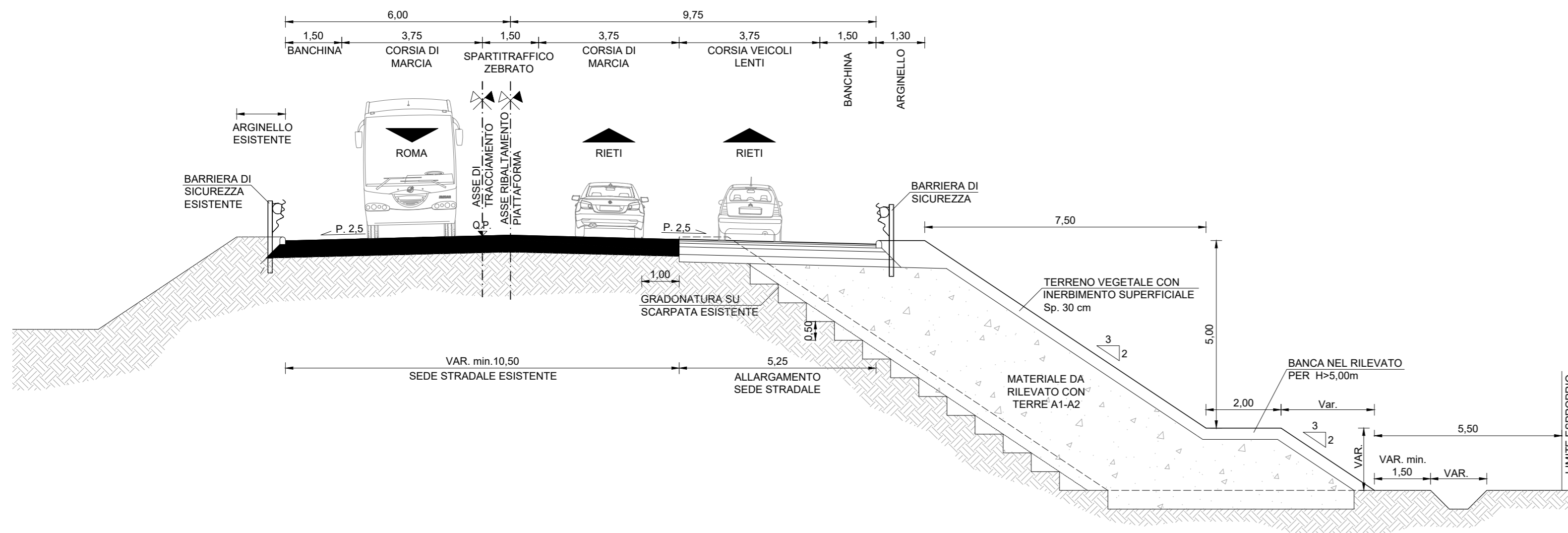
SEZIONI TIPO IN RETTIFILO

Scala 1:100

A MEZZACOSTA CON OPERA DI SOSTEGNO

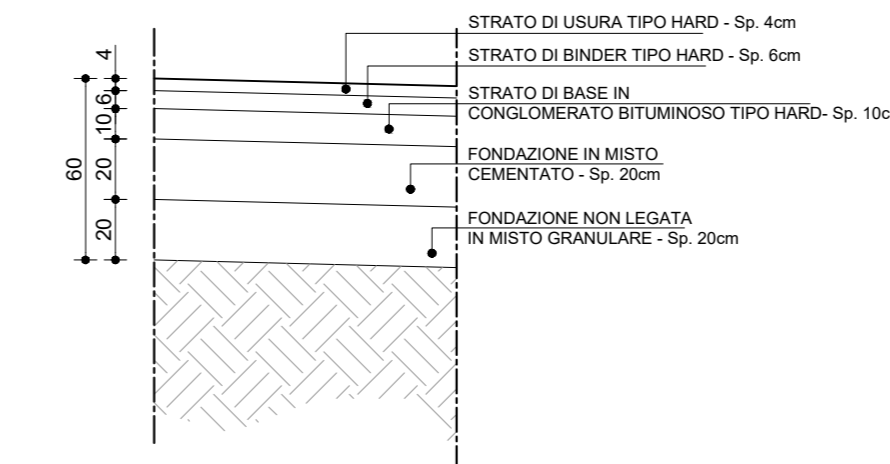


IN RILEVATO



PAVIMENTAZIONE ASSE PRINCIPALE

Scala 1:25



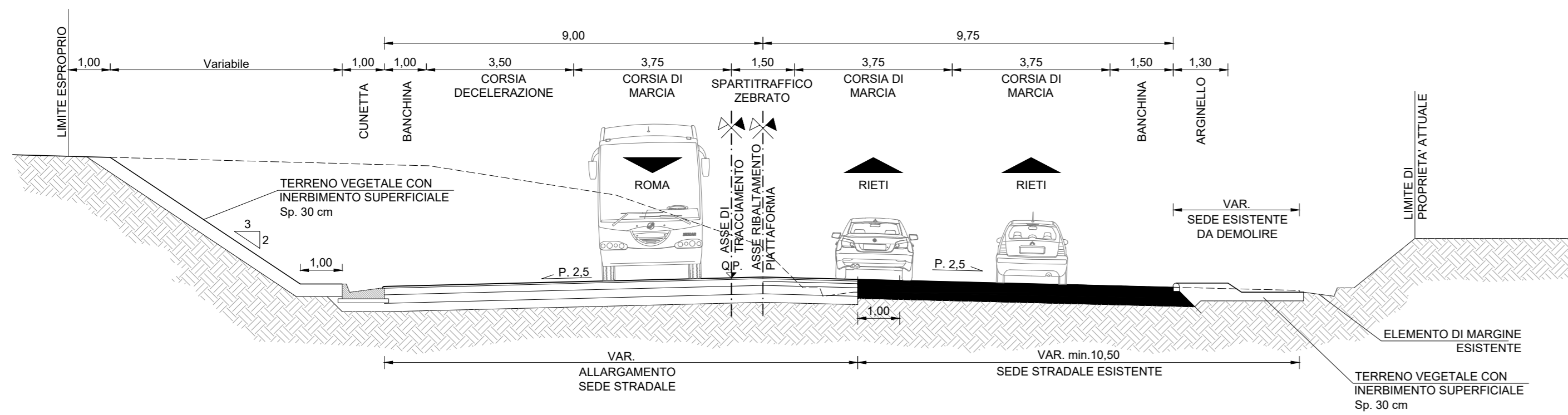
NOTA 1 :

IL DIMENSIONAMENTO DEL PACCHETTO DI PAVIMENTAZIONE E' STATO ESEGUITO FACENDO RIFERIMENTO ALLE SPECIFICHE DEL CATALOGO DELLE PAVIMENTAZIONI STRADALI CONTENUTE NEL B.U. n°178 /95 DEL C.N.R.

NOTA 2 :

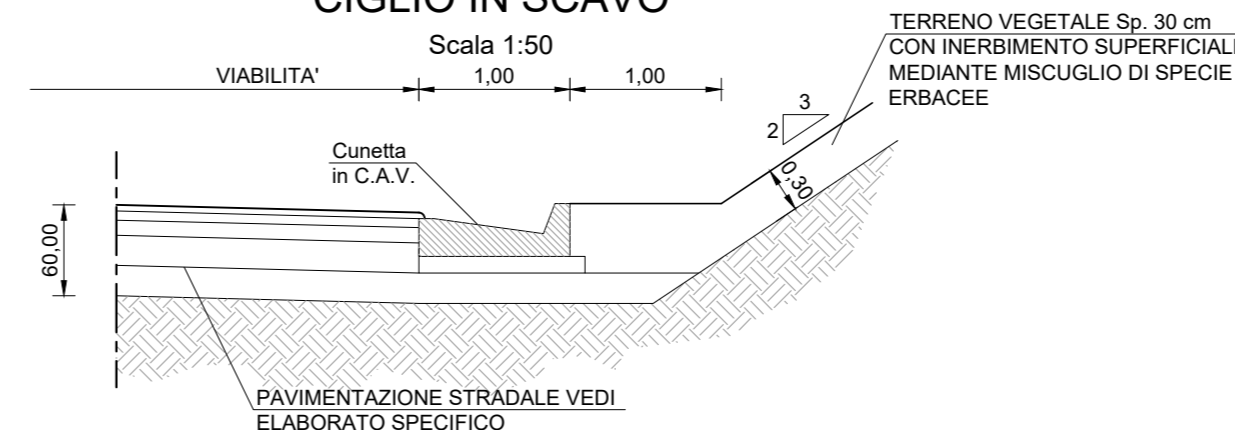
LA BONIFICA DEL PIANO DI POSA DEL RILEVATO E DELLA PAVIMENTAZIONE (IN TRINCEA E A RASO) VERRA' ESEGUITA MEDIANTE SOSTITUZIONE DEL MATERIALE IN SITU CON MATERIALE IDONEO PER RILEVATI MESSO IN OPERA COME DA NORME TECNICHE

IN SCAVO



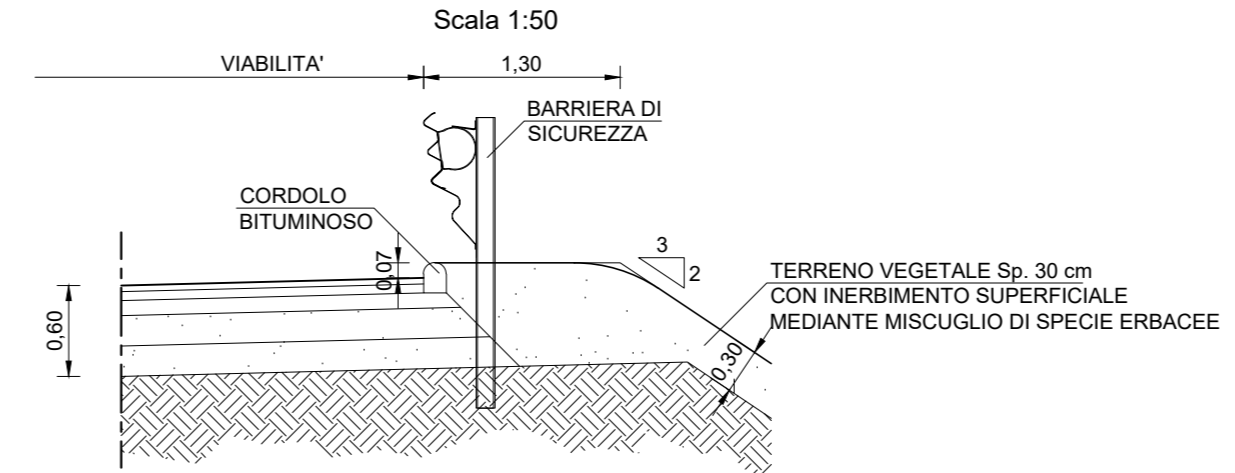
PARTICOLARE CIGLIO IN SCAVO

Scala 1:50

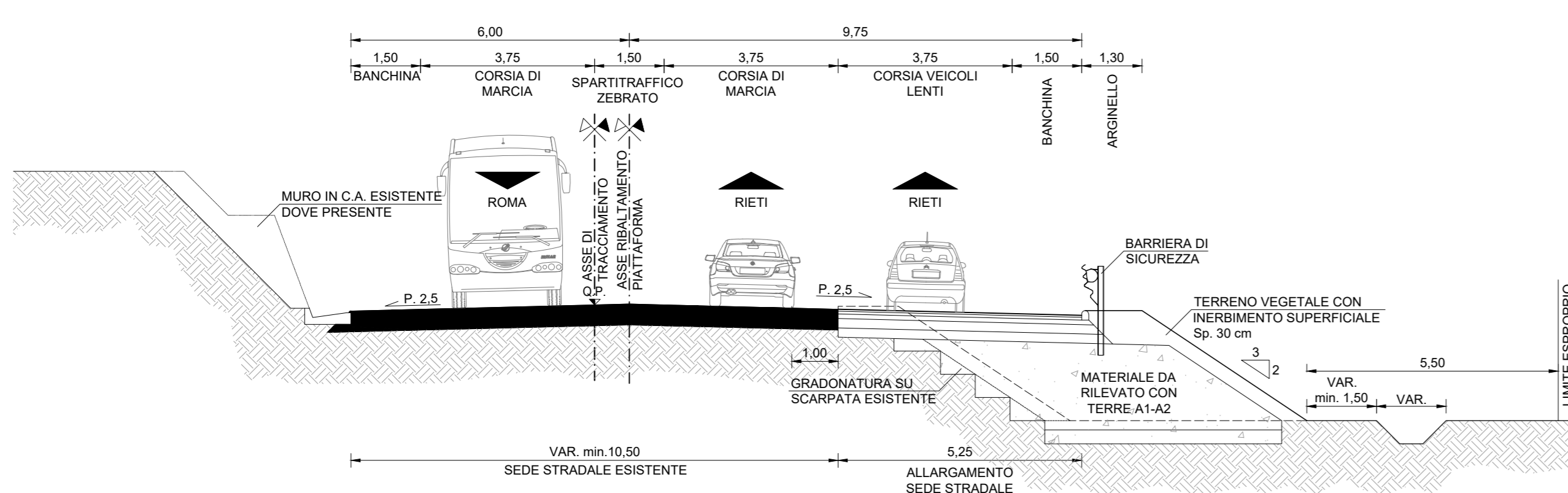


PARTICOLARE CIGLIO IN RILEVATO

Scala 1:50

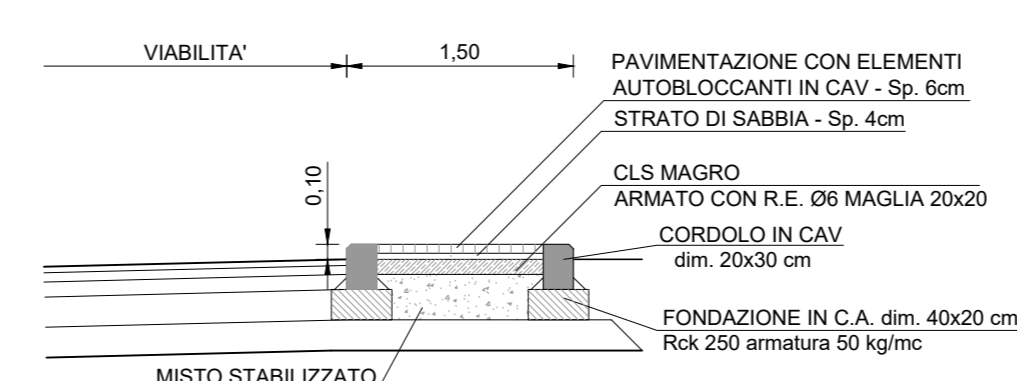


A MEZZACOSTA



PARTICOLARE MARCIAPIEDE

Scala 1:50





Struttura Territoriale Lazio

Area Gestione Rete

S.S. 4 "Via Salaria"

LAVORI DI MANUTENZIONE PROGRAMMATA PER IL MIGLIORAMENTO DELLA SICUREZZA STRADALE

Realizzazione della corsia di sorpasso tra il Km 42+700 ed il Km 44+786,10

PROGETTO DEFINITIVO

<p>PROGETTAZIONE</p> <p>NONETI SABINA S.r.l. Via C. Pascal, 10 - 00167 Roma Dott. Ing. Roberto BRENCIO Ord. Ing. Perugia n. A-2872</p>	<p>GEOLOGIA E RILIEVI TOPOGRAFICI</p> <p>MATEK SYSTEMS s.r.l. Via Vesuvio, 3 01030 Vitorchiano - VT GEOLOGO Dott. Marco ORFEI Albo Geologi Lazio n. 1904</p>
<p>ATTIVITA' SPECIALISTICHE</p> <p>Parte Stradale Dott. Ing.</p>	<p>VISTO DEL COMMITENTE</p> <p>anass Struttura Territoriale Lazio</p> <p>Il Responsabile Unico del Procedimento Dott. Ing. Antonio AURELI</p> <p>Il Coordinatore della Progettazione Dott. Ing. Valerio GALLI</p>

PARTE STRADALE

SEZIONI TIPO E PARTICOLARI

TAV. 1 di 2

CODICE PROGETTO	CODICE ELABORATO - NOME FILE	ORDINATORE	SCALA
STTLAZ D	V00PS01TRAST- A	046-	varie

A	Emissione	Gen 2021
REV.	DESCRIZIONE	DATA REDATTO VERIFICATO APPROVATO