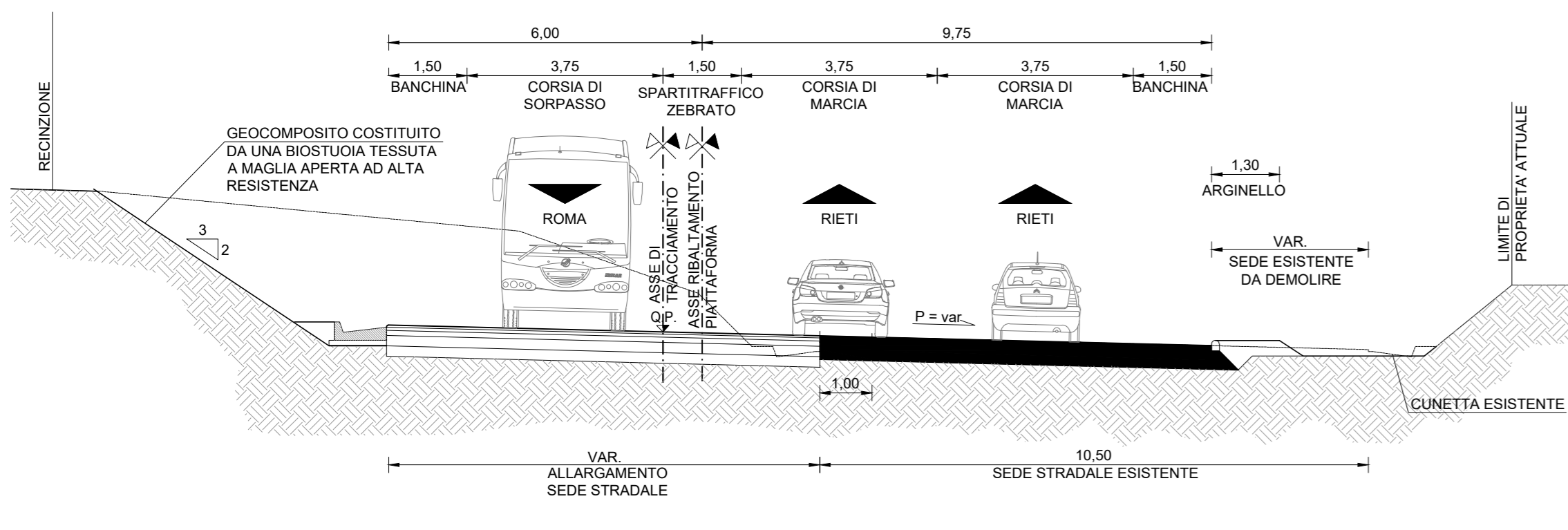


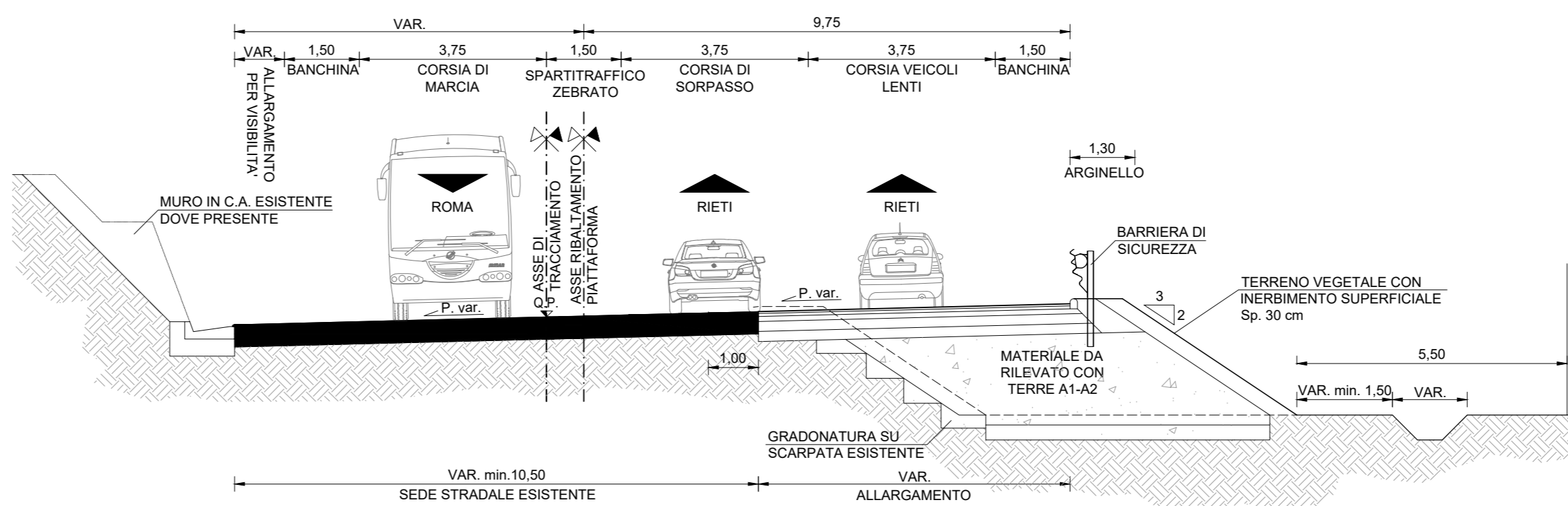
SEZIONI TIPO IN CURVA

Scala 1:100

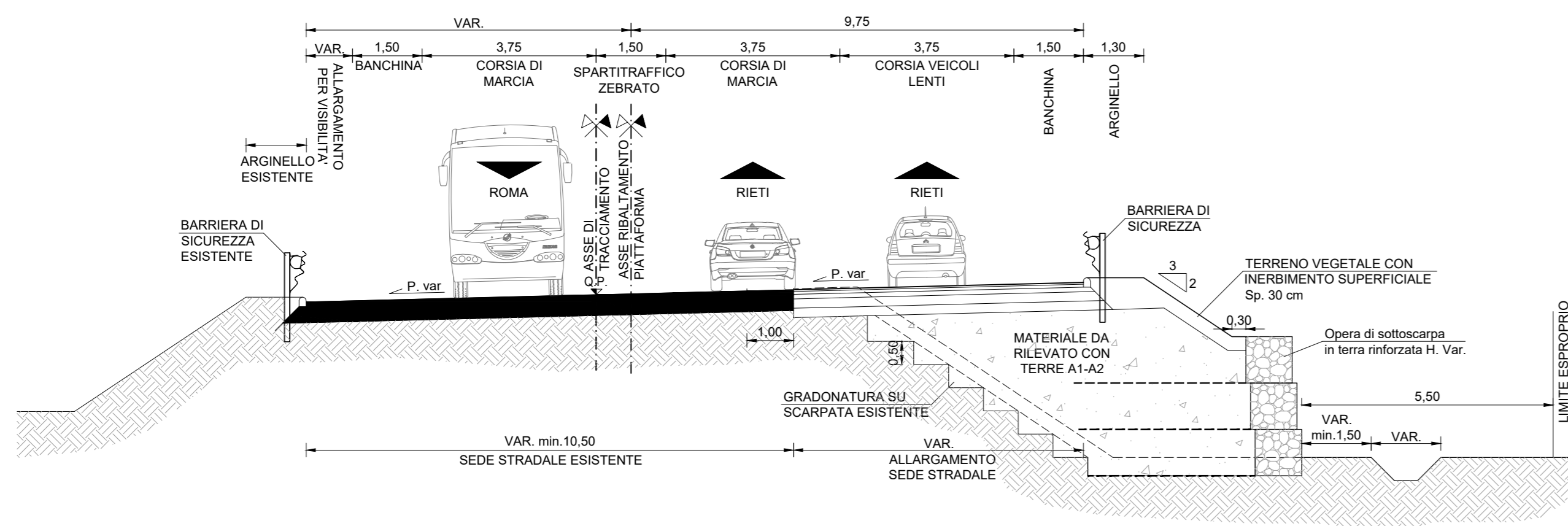
IN SCAVO



A MEZZACOSTA

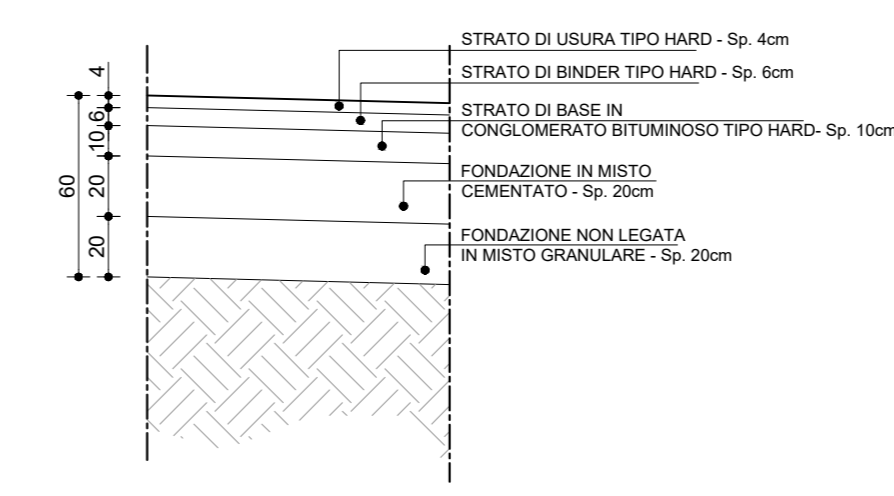


IN RILEVATO CON OPERA DI SOTTOSCARPA

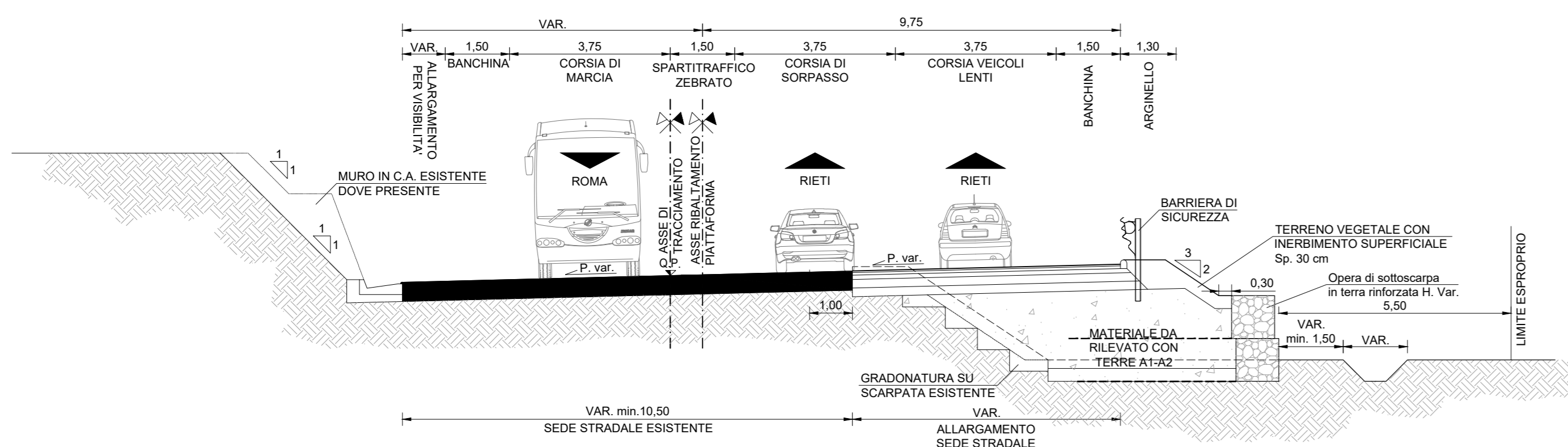


PAVIMENTAZIONE ASSE PRINCIPALE

Scala 1:25

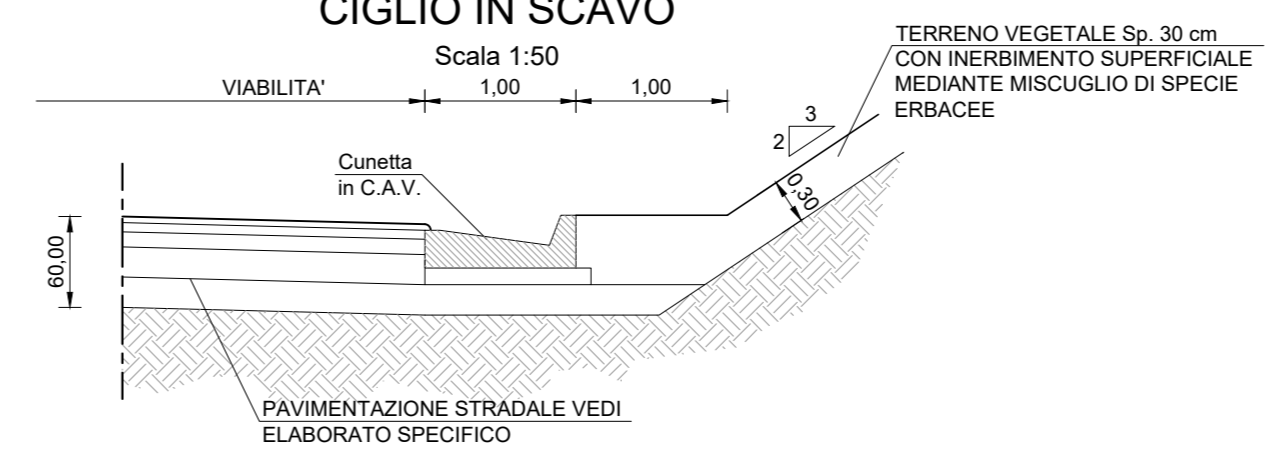


A MEZZACOSTA CON OPERA DI SOTTOSCARPA



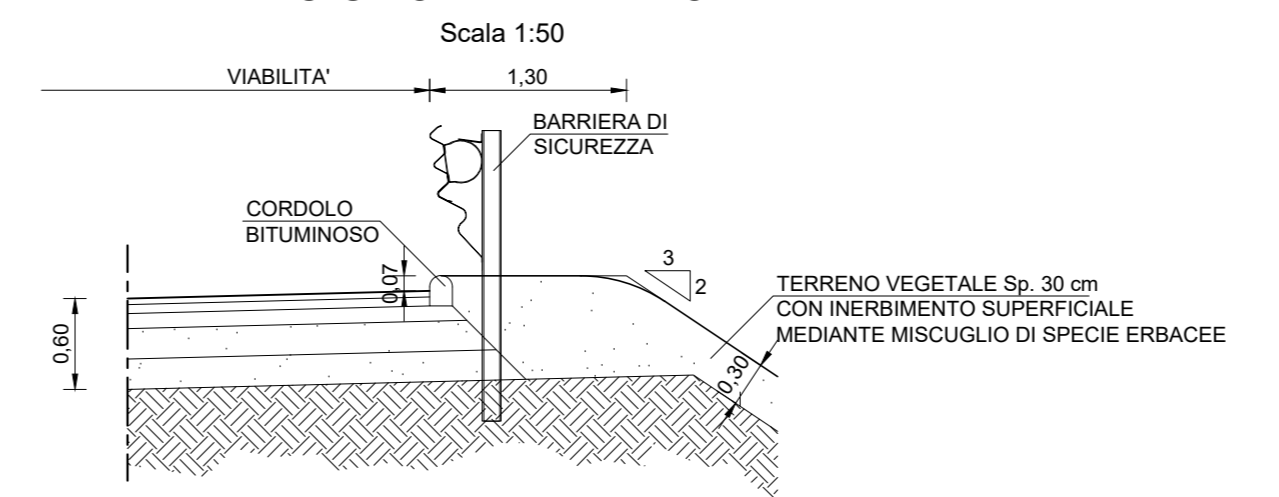
PARTICOLARE CIGLIO IN SCAVO

Scala 1:50

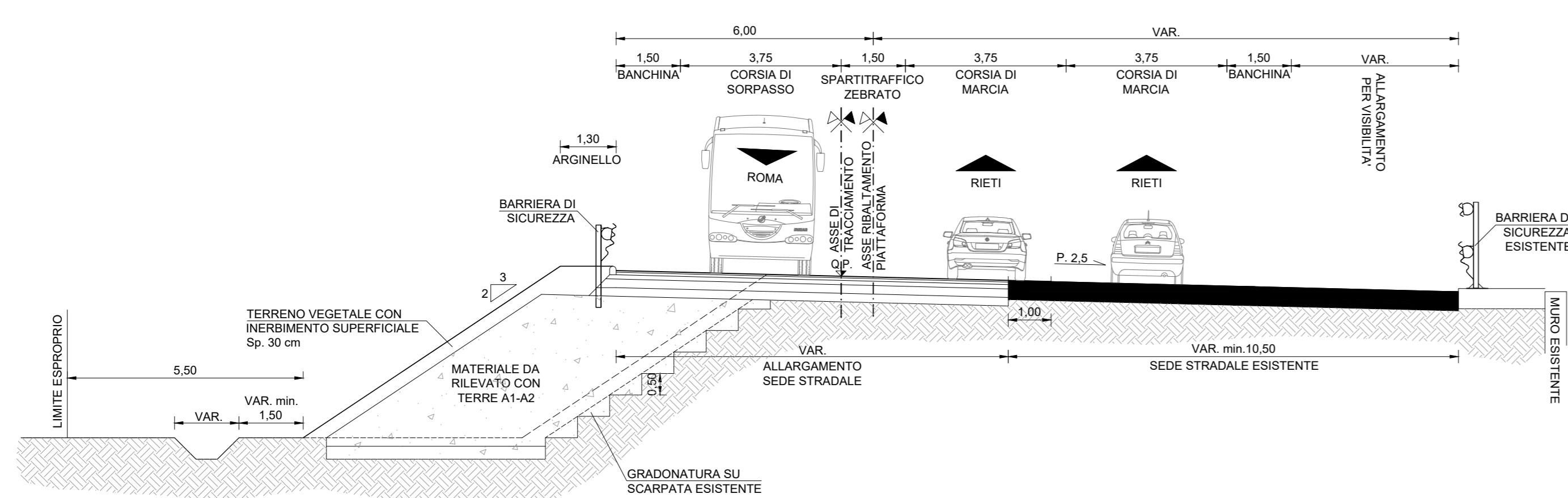


PARTICOLARE CIGLIO IN RILEVATO

Scala 1:50

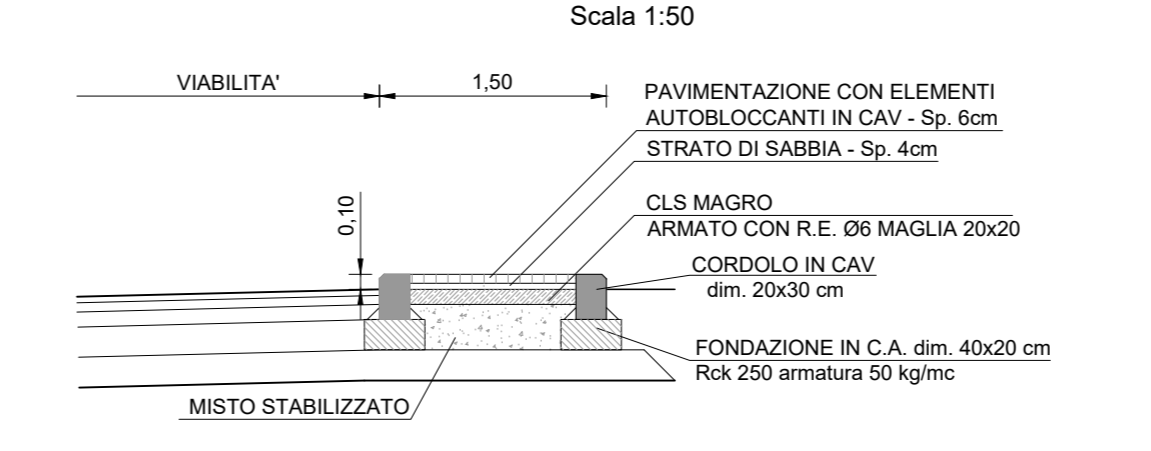



IN RILEVATO SU MURO ESISTENTE



PARTICOLARE MARCIAPIEDE

Scala 1:50





Struttura Territoriale Lazio

Area Gestione Rete

S.S. 4 "Via Salaria"
LAVORI DI MANUTENZIONE PROGRAMMATA PER IL MIGLIORAMENTO DELLA SICUREZZA STRADALE
 Realizzazione della corsia di sorpasso tra il Km 42+700 ed il Km 44+786,10

PROGETTO DEFINITIVO

<p>PROGETTAZIONE</p> <p>NONETI SABINA S.r.l. Via C. Pascal, 10 - 00167 Roma Dott. Ing. Roberto BRENCIO Ord. Ing. Perugia n. A-2872</p>	<p>GEOLOGIA E RILIEVI TOPOGRAFICI</p> <p>MATEK SYSTEMS s.r.l. Via Vesuvio, 3 01030 Vitorchiano - VT GEOLOGO Dott. Marco ORFELI Albo Geologi Lazio n. 1904</p>
<p>ATTIVITA' SPECIALISTICHE Parte Stradale Dott. Ing.</p>	<p>VISTO DEL COMMITENTE</p> <p>ANAS Struttura Territoriale Lazio</p> <p>Il Responsabile Unico del Procedimento Dott. Ing. Antonio AURELI</p> <p>Il Coordinatore della Progettazione Dott. Ing. Valerio GALLI</p>

PARTE STRADALE

SEZIONI TIPO E PARTICOLARI
 TAV. 2 di 2

CODICE PROGETTO	CODICE ELABORATO - NOME FILE	ORDINATORE	SCALA
Progetto Livello STTLAZ D	Progr. Ambito Disciplina Tipo elaborato Revisione Progressivo V 0 0 PS 01 TRA ST - A 047-		varie
A	Emissione	Gen 2021	
REV.	DESCRIZIONE	DATA	REDATTO VERIFICATO APPROVATO